


ئاقسۇ ۋىلايىتى



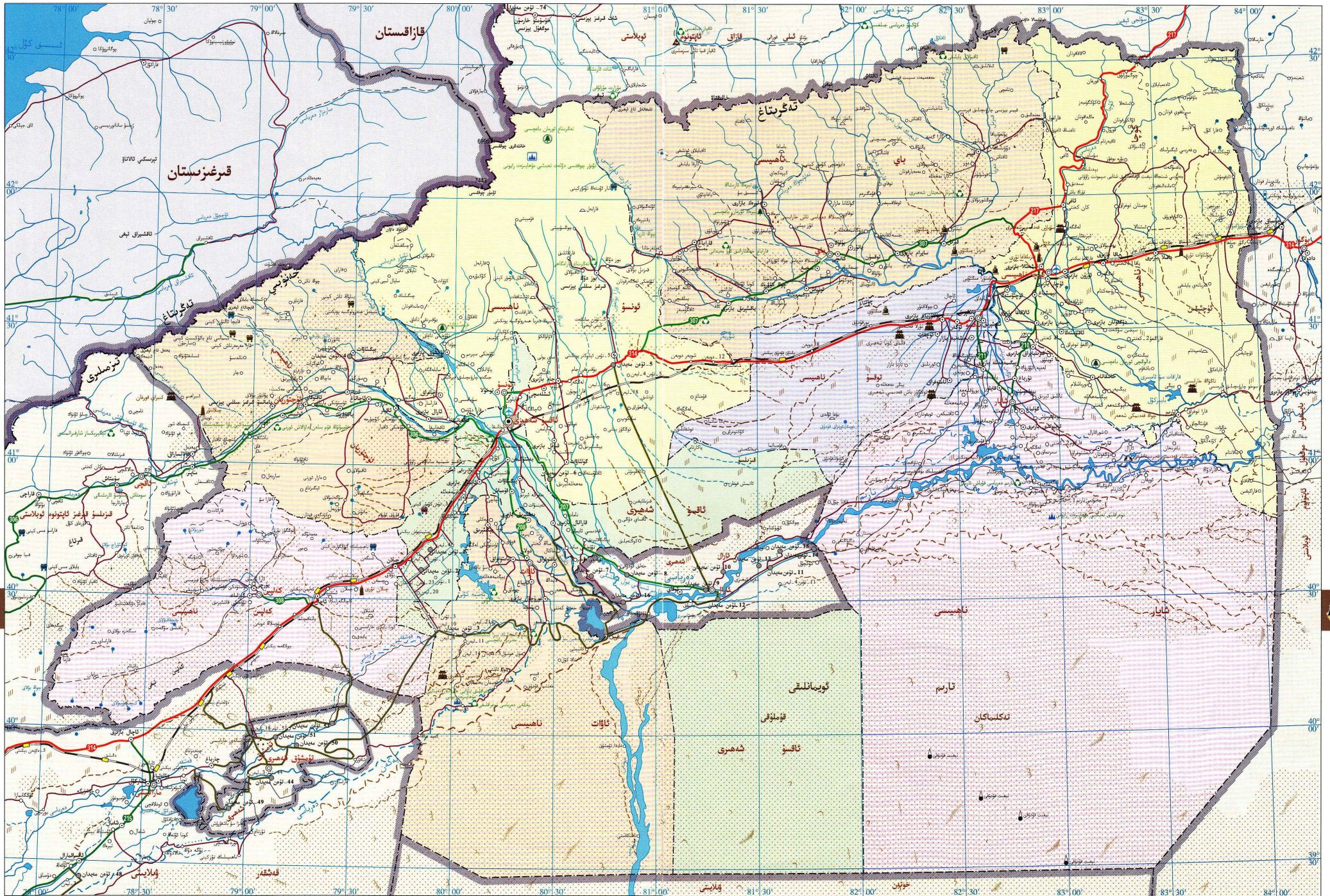
42.4 مىللىيىتىر، يىللىق ئوتتۇرىچە فىزىسەز مەزگىلى 227 كۈن.

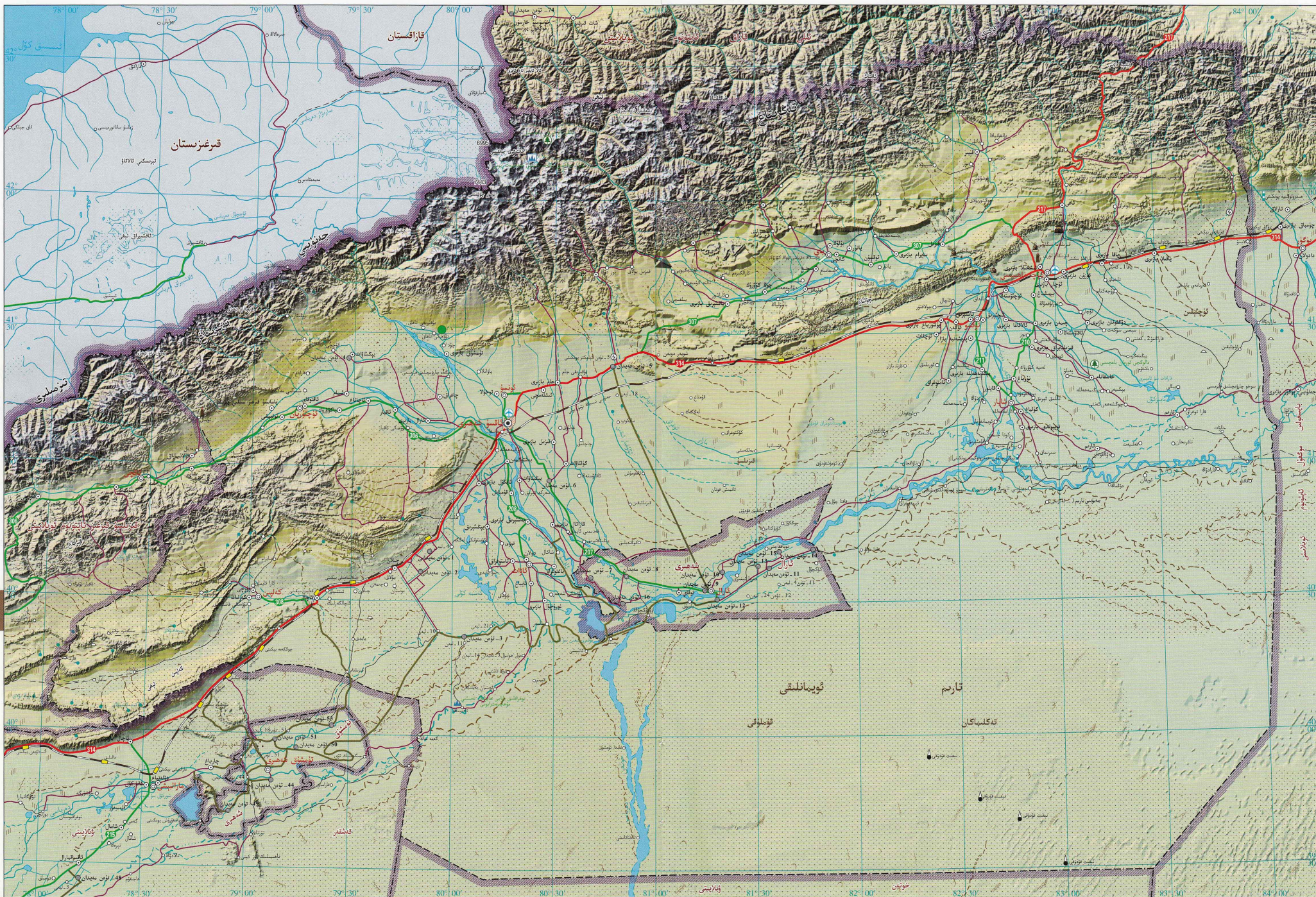
ئىگىلىك ئىقتىسادى: ئاقسۇ ۋىلايىتىنىڭ ماددىي بايلىقى مول بولۇپ، دۆلەتنىڭ ياخنا ئىشلەپچىقىرىش مۇھىم بازىسى ۋە ئاپتونوم رايونىنىڭ بىرىك بىزا ئىگىلىكى بازىسى. نەۋىلىكىدىكى نېفىتنىڭ ۋە گازلىق تارمى نېفىتنىڭكى ۋە گازلىقىنىڭ مۇھىم نەرسىسى. سانائەتتە نېفىت، نەمىشى گاز، ئوقۇمىچىلىق، خىمىيە سانائىتى، ئېلېكتر ئېنېرگىيىسى، كۆمۈر، قۇرۇلۇش ماتېرىيالى، ئاشلىق-ياغ پىششىقلاش قاتارلىقلار بار. دېھقانچىلىق مەھسۇلاتلىرىدىن بۇغداي، پاختا، كۆممىقوناق، شال، قىزىلچا، ئالما، ئۈزۈم، ئەشپۈت، ياغاچ، چىلان قاتارلىقلار بار. ئاقسۇ ۋىلايىتى مەملىكەت بويىچە بىردىنبىر قاراڭغۇ قوبى ئىشلەپچىقىرىش بازىسى، ئاپتونوم رايون بويىچە ئەڭ چوڭ تاغ ئۆچكىسى تۈۋىتى ئىشلەپچىقىرىش بازىسى. بەزىلىك مەھسۇلاتلىرىدىن بۇرۇنقى كۈزۈچ «تارتۇق گۈرۈچى»، قەغەز ياغاچ، قىزىل ئالما، كۆچا كىشىمىش ئۆزۈكى، ئامۇت، رەڭلىك ياخنا قاتارلىقلار بار.

قاتناش ۋە ساياھەتچىلىكى: ئاقسۇ ۋىلايىتى جەنۇبىي شىنجاڭنىڭ مۇھىم قاتناش تۈگۈنى بولۇپ، چۆل لىنىيە دۆلەت يولى 314- لىنىيىسى ۋە جەنۇبىي شىنجاڭ تۆمۈر يولى ۋىلايەتنى توغرىسىغا كېسىپ ئۆتىدۇ. دۆلەت يولى 217- لىنىيىسى تەڭرىتاغنى ھالقىپ ئۆتۈپ جەنۇبىي شىنجاڭ بىلەن شىمالىي شىنجاڭنى تۇتاشتۇرىدۇ. تەۋەلىكىدە ئاقسۇ، كۆچا ئايرودروملىرى بار بولۇپ، ئۈرۈمچى، كورلا، خوتەن قاتارلىق جايلارغا بىۋاسىتە ئۇچقىلى بولىدۇ. تاشيول، تۆمۈر يول، ئاۋىئاتسىيە، تۇرۇنلىق گاز بەتكۈزۈش بىرلىشىپ سىتېرىتولۇق ترانسپورت تورىنى شەكىللەندۈرگەن. ئاقسۇ ۋىلايىتىدە قەدىمىي يادىكارلىقلار كۆپ بولۇپ، كىشىلەر تەرىپىدىن «كۈسەن سەنتى» خەزىنىسى دەپ ئاتالغان. قىزىل مىڭئۆي، قۇمۇر تاشغارى، سۇ بېشى قەدىمىي شەھىرى، توغراق ئېقىن مىڭئۆي، قىزىلغانا مىڭئۆي، قەدىمىي تۇرا قاتارلىق ئالەم جايدا مەملىكەت بويىچە نۇقتىلىق قوغدىلىدىغان ئورۇن بار. داڭلىق مەنزىرە رايونلىرىدىن تۆمۈر چوققا دۆلەت نەمىشى مۇھاپىزەت رايونى، سىرلىق ئورمان باغچىسى مەنزىرە رايونى، تەڭرىتاغ سىرلىق جىلغىسى قاتارلىقلار بار.

رايوننىڭ ئومۇمىي ئەھۋالى: ئاقسۇ ۋىلايىتى شىنجاڭ ئۇيغۇر ئاپتونوم رايونىنىڭ غەربىي جەنۇبىغا، تەڭرىتاغنىڭ جەنۇبىي ئېتىكىگە، تارىم ئويمانلىقىنىڭ شىمالىي چېتىگە جايلاشقان. شەرقى بىلەن تولىن موڭغۇل ئاپتونوم ئوبلاستى بىلەن، جەنۇبى خوتەن ۋىلايىتى بىلەن، غەربىي جەنۇبى قەشقەر ۋىلايىتى ۋە قىزىلسۇ قىرغىز ئاپتونوم ئوبلاستى بىلەن، شىمالى تەڭرىتاغ ئارقىلىق ئىلى قازاق ئاپتونوم ئوبلاستى بىلەن تۇتىشىدۇ. غەربىي شىمالى قازاقىستان، قىرغىزىستان بىلەن چېگرىلىنىدۇ. ئاقسۇ ۋىلايىتىگە ئاقسۇ شەھىرى، ئۈنسۇ ناھىيىسى، كۆچا ناھىيىسى، شاپار ناھىيىسى، ئوقسۇ ناھىيىسى، باي ناھىيىسى، ئۈچتۇرپان ناھىيىسى، ئاۋات ناھىيىسى ۋە كەلپىن ناھىيىسى قارايدۇ. ۋىلايەتنىڭ مەمۇرىي مەھكىمە ئاقسۇ شەھىرىدە. 2003- يىلىنىڭ ئاخىرىدىكى ئومۇمىي نوپۇسى 2 مىللىيون 193 مىڭ 400 بولۇپ، ئاساسلىقى ئۇيغۇر، خەنزۇ، خۇيزۇ مىللەتلىرىدىن تەركىب تاپقان.

تەبىئىي بايلىقى: ئاقسۇ ۋىلايىتىنىڭ بەر شەكلى شىمالى ئېگىز، جەنۇبى پەس بولۇپ، شىمالىي قىسمى تەڭرىتاغ تاغلىق رايونى، جەنۇبىي قىسمى تەكلىماكان قۇملۇقى، ئوتتۇرا قىسمى تارىم دەرياسى، ئاقسۇ دەرياسى، كۆچا دەرياسى ئېقىن تىلما تۈزلەڭلىكى. سۇ بايلىقىدىن ئاقسۇ دەرياسى، ئۆگەن دەرياسى، تارىم دەرياسى قاتارلىق ئۈچ چوڭ دەريا ۋە نۇرغۇنلىغان كۆللەر بار. بايقالغان ۋە زاپىسى ئېنىقلانغان قېزىلما بايلىقلاردىن 53 خىلى بار بولۇپ، ئېنېرگىيە، مېتال، قېمەتلىك مېتال، مېتاللوئىد، ئاز ئۇچرايدىغان مېتال، ياقۇت ۋە قۇرۇلۇش ماتېرىيالى قېزىلما بايلىقىدىن ئىبارەت يەتتە چوڭ تۈرگە بۆلۈنىدۇ. بۇنىڭ ئىچىدە نېفىت، نەمىشى گاز ۋە كۆمۈر زاپىسى ئىنتايىن كۆپ بولۇپ، دۆلەتنىڭ غەربىنىڭ گازىنى شەرققە يەتكۈزۈش قۇرۇلۇشىدىكى گاز مەنبەسىنىڭ %80 ى مۇشۇ يەردىن چىقىدۇ. ياۋايى ھايۋانات بايلىقىدىن يىلپىز، ئاق لەيلەك، قارا لەيلەك، تاغ ئۆچكىسى، ئارقار قاتارلىقلار بار. ياۋا دورا ئۆسۈملۈكى بايلىقىدىن چۈچۈكبۇيا، قانتېپەر، تاغ لەيلىسى، چاكاندا قاتارلىقلار بار. ئاقسۇ ۋىلايىتى مۆتىدىل بەلۋاغ قۇرۇقلۇق تىپىدىكى قۇرغاق ئىقلىمغا تەۋە بولۇپ، يىللىق ئوتتۇرىچە تېمپېراتۇرىسى 11.5℃. يىللىق ئوتتۇرىچە ھۆل-يېغىن مىقدارى



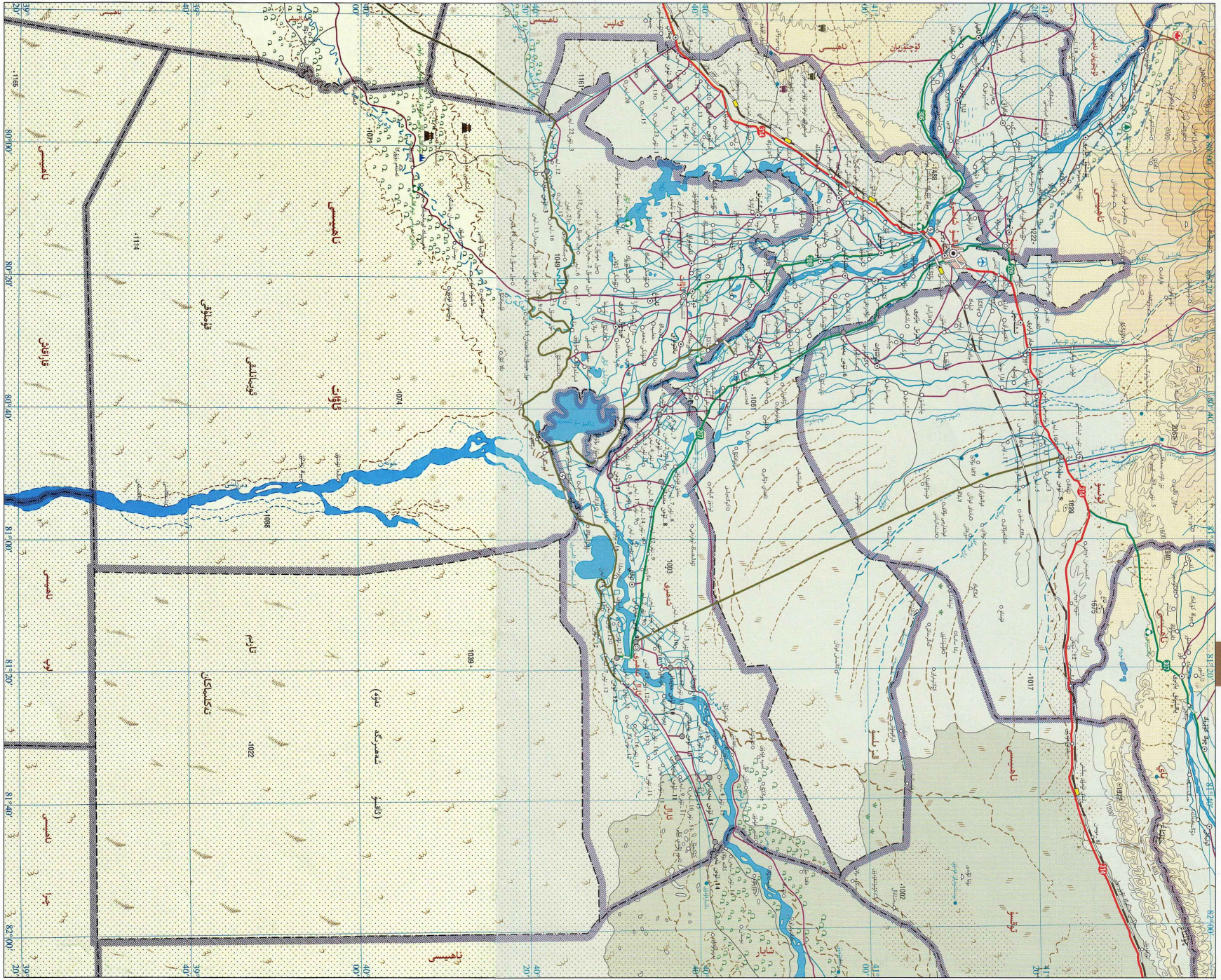




ئاقسۇ شەھىرى تەڭرىتاغنىڭ
 جەنۇبىي ئېتىكىگە، تارىم ئويمانلىقىنىڭ غەربىي شىمال چېتىگە جايلاشقان. شەرقى شايار ناھىيىسى بىلەن، جەنۇبى ئاۋات ناھىيىسى، لوپ ناھىيىسى ۋە چىرا ناھىيىسى بىلەن، غەربى ئۇچتۇرپان، كەلپىن ناھىيىسى بىلەن، شىمالى ئونسۇ ناھىيىسى، توقسۇ ناھىيىسى بىلەن، ئوتتۇرا قىسمى ئارال شەھىرى بىلەن تۇتىشىدۇ. ئاقسۇ شەھىرى ئاقسۇ ۋىلايىتىنىڭ سىياسىي، ئىقتىساد، مەدەنىيەت مەركىزى بولۇپ، ئۇنىڭ قارمىقىدا 5 كوچا باشقارمىسى، 2 بازار، 5 يېزا بار، ئومۇمىي يەر كۆلىمى 14668 كۋادرات كىلومېتىر، ئومۇمىي نوپۇسى 560 مىڭ.

ئاقسۇ شەھىرىنىڭ شىمالى ئېگىز، جەنۇبى پەس بولۇپ، شىمالىي قىسمى تارىم دەرياسى ۋە ئاقسۇ دەرياسى ئېقىن تىنما تۈزلەڭلىكى، جەنۇبىي قىسمى تەكلىماكان قۇملۇقى. سۇ بايلىقىدىن ئاقسۇ دەرياسى، دولان دەرياسى، تارىم دەرياسى قاتارلىق سۇ مەنبەلىرى بار. بايقالغان ۋە زاپىسى ئېنىقلانغان قېزىلما بايلىقلاردىن فوسفور، ھاك تاش، دولومىتلىق سۇرتاش، يازلىت، كۆزىتى قۇم قاتارلىقلار بار. ياۋايى ھايۋانلاردىن تايغان يۇقا، جەرمەن، ئاق قۇ قاتارلىقلار بار. ياۋا دورا ئۆسۈملۈكلىرىدىن چۈچۈكبۇيا، قانتېپەر، سۇراپ قاتارلىقلار بار. ئاقسۇ شەھىرى ئىللىق مۆتىدىل بەلۋاغ قۇرۇقلۇق ئىپتىدائىي قۇرغاق ئىقلىم رايونىغا كىرىدىغان بولۇپ، ئىسسىقلىق مىقدارى مول، ھۆل-يېغىنى ئاز، نۇر چۈشۈشى يېتەربىلىك، كىچە-كۈندۈزنىڭ تېمپېراتۇرا پەرقى چوڭ. يىللىق ئوتتۇرىچە تېمپېراتۇرىسى 10.3℃، يىللىق ئوتتۇرىچە ھۆل-يېغىن مىقدارى 74.4 مىللىمېتىر، يىللىق ئوتتۇرىچە پارغا ئايلىنىش مىقدارى 1869.5 مىللىمېتىر، يىللىق ئوتتۇرىچە قىروسىز مەزگىلى 201 كۈن.

ئاقسۇ شەھىرى جەنۇبىي شىنجاڭ تۆۋەن بولى ۋە دۆلەت يولى 314-لىنىيىسىنىڭ ئوتتۇرا بۆلىكىگە جايلاشقان بولۇپ، جەنۇبىي شىنجاڭ رايونىنىڭ قاتناش تۈگۈنى ھېسابلىنىدۇ. ئاقسۇ شەھىرىنىڭ ساياھەت بايلىقىدىن باشقاچى قەدىمىي شەھىرى، ئېلىنداتام قەدىمىي شەھىرى، كۆكيار ئىمانەت ئورمان قۇرۇلۇشى قاتارلىقلار بار. تارىم دەرياسىدىكى شەپق ۋە مىللىي ئۆزب-ئادەت ساياھەت نۇقتىلىرى تېخىمۇ جەلپكارلىققا ئىگە.

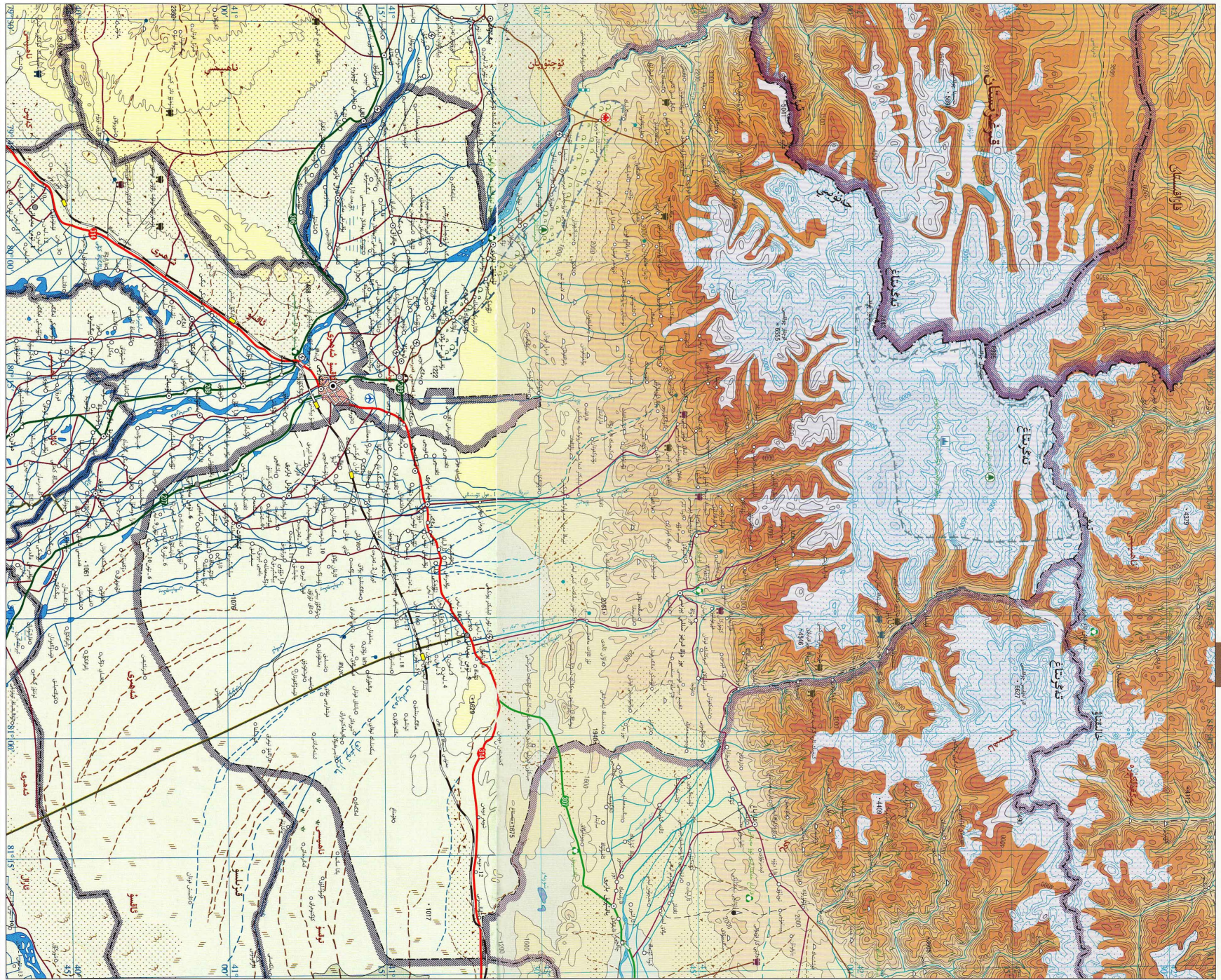




ئونسۇ ناھىيىسى تەڭرىتاغنىڭ ئوتتۇرا بۆلىكىدىكى تۆمۈر چوققىسىنىڭ جەنۇبىي ئېتىكىگە، تارىم ئويمانلىقىنىڭ غەربىي شىمالىي چېتىگە جايلاشقان. شەرقى باي ۋە توقسۇ ناھىيىسى بىلەن، جەنۇبىي ئاقسۇ شەھىرى بىلەن، غەربىي ئۇچتۇرپان ناھىيىسى بىلەن، شىمالىي موڭغۇلكۈرە ناھىيىسى بىلەن تۇتىشىدۇ، غەربىي شىمالى قىرغىزىستان ۋە قازاقىستان بىلەن چېگرىلىنىدۇ. ئونسۇ ناھىيىسىگە 5 بازار، 5 يېزا قارايدۇ، ئومۇمىي يەر كۆلىمى 14309 كۋادرات كىلومېتىر، ئومۇمىي نوپۇسى 210 مىڭ.

ئونسۇ ناھىيىسىنىڭ شىمالى ئېگىز، جەنۇبىي پەس بولۇپ، شىمالىي قىسمى تەڭرىتاغ تاغلىق رايونى، جەنۇبىي قىسمى توشقان دەرياسى ئېقىن تىنما تۈزلەڭلىكى. سۇ بايلىقىدىن توشقان دەرياسى، تېرەڭ دەرياسى ۋە مۇزارت دەرياسى قاتارلىق سۇ سىستېمىلىرى بار. بايقالغان ۋە زاپىسى ئېنىقلانغان قېزىلما بايلىقلىرىدىن كۆمۈر، تاش تۇز، فوسفور، تۆمۈر، ئۇران قاتارلىقلار بار. ياۋايى ھايۋانلاردىن يىلپىز، ئارقار، تاغ ئۆچكىسى قاتارلىقلار بار. ياۋا دورا ئۆسۈملۈكلىرىدىن قورچاقول، قانتېپەر، كەتىرا، چۈچۈكبۇيا قاتارلىقلار بار. ئونسۇ ناھىيىسى مۆتىدىل بەلۋاغ قۇرۇقلۇق ئىقلىمىدىكى قۇرغاق ئىقلىمغا تەۋە بولۇپ، ئىقلىمى مۆتىدىل، ئىسسىقلىق مىقدارى مول، قۇياش نۇرى يېتەرلىك. يىللىق ئوتتۇرىچە تېمپېراتۇرىسى 10.4℃، يىللىق ئوتتۇرىچە ھۆل-يېغىن مىقدارى 71.5 مىللىمېتىر، يىللىق ئوتتۇرىچە پارغا ئايلىنىش مىقدارى 1734.4 مىللىمېتىر، يىللىق ئوتتۇرىچە قىروسىز مەزگىلى 210 كۈن.

ئونسۇ ناھىيىسىنىڭ ئاقسۇ شەھىرى بىلەن ئارىلىقى ئىنتايىن يېقىن بولۇپ، تاشيول، تۆمۈر يول، ھاۋا قاتناشلىرى نىسبەتەن قۇلايلىق. ئونسۇ ناھىيىسىنىڭ ساياھەت بايلىقى مول بولۇپ، داڭلىق مەنزىرىلىك جايلىرىدىن چۆللۈكتىكى يېشىل تاش دەپ ئاتىلىدىغان قىرىمىشاتام مازىرى، يىل بويى قارمۇز قاپلاپ تۇرىدىغان تۆمۈر چوققا تەبىئىي مۇھاپىزەت رايونى، يېشىل تاغ چوققىلار بىلەن قاپلانغان تەڭرىتاغ ئورمان باغچىسى، ئىپتىدائىي بېشىللىق تۇمشۇق تىمراقلىقى قاتارلىقلار بار.



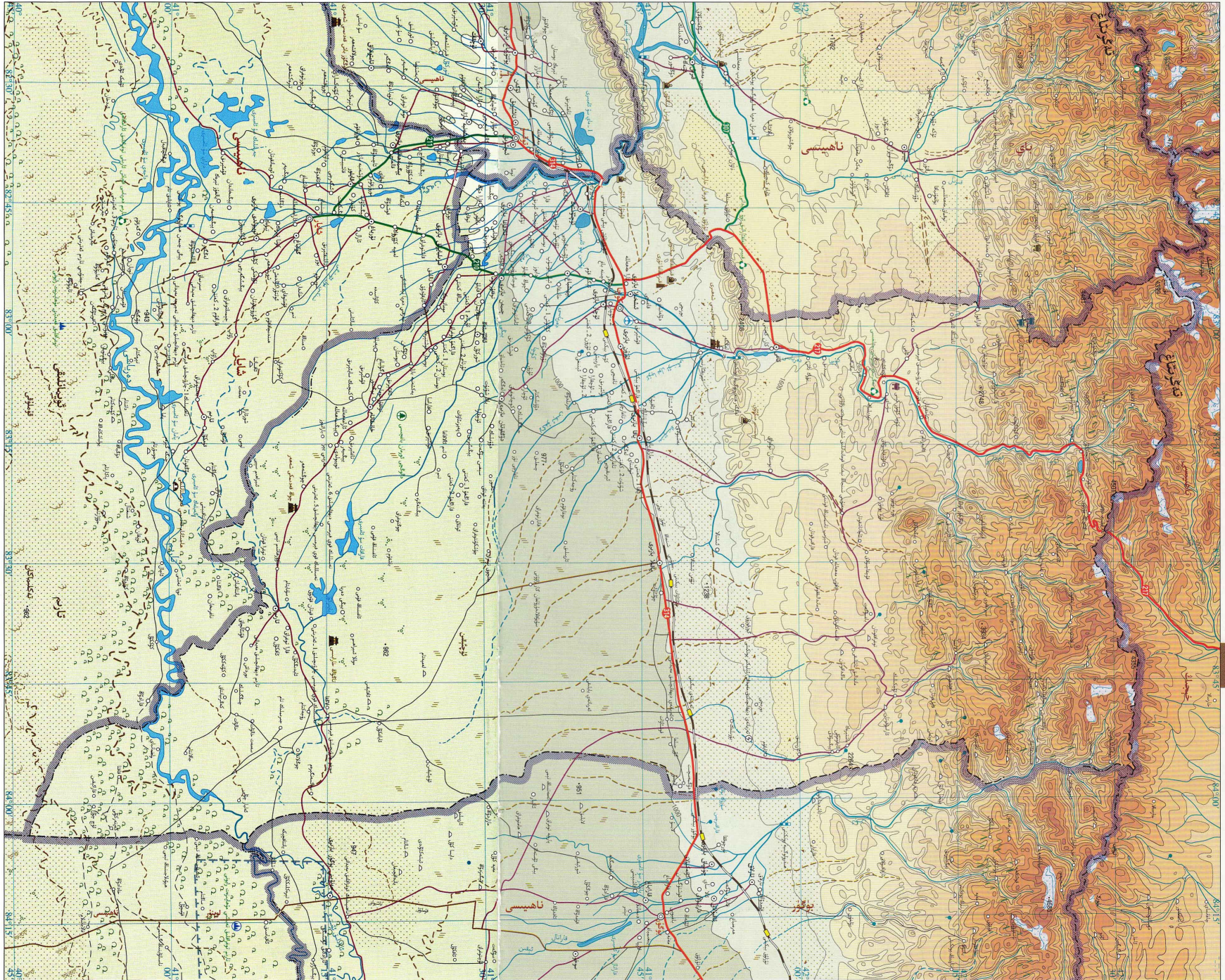


كۆچا ناھىيىسى تەڭرىتاغ

توتۇرا بۆلىكىنىڭ جەنۇبىي ئېتىكىگە، تارىم ئويمانلىقىنىڭ شىمالىي چېتىگە جايلاشقان. شەرقى يۈگۈر ناھىيىسى، لوپنۇر ناھىيىسى بىلەن، جەنۇبىي شايار ناھىيىسى بىلەن، غەربىي توقسۇ ناھىيىسى، باي ناھىيىسى بىلەن، شىمالىي خېجىڭ ناھىيىسى بىلەن تۇتىشىدۇ. كۆچا ناھىيىسىگە 9 بازار، 6 يېزا قارايدۇ، ئومۇمىي يەر كۆلىمى 14522 كۋادرات كىلومېتىر، ئومۇمىي نوپۇسى 400 مىڭ.

كۆچا ناھىيىسىنىڭ شىمالىي ئېگىز، جەنۇبىي پەس بولۇپ، شىمالىي قىسمى تەڭرىتاغ تاغلىق رايونى، جەنۇبىي قىسمى ئېقىن تىنما تۈزلەڭلىكى، سۇ بايلىقىدىن كۆچا دەرياسى، ئۆگەن دەرياسى، تارىم دەرياسى قاتارلىق سۇ مەنبەلىرى بار. قېزىلما بايلىقلىرى ئىنتايىن مول بولۇپ، نېفىت، تەبىئىي گاز زاپىسى زور، باشقا بايقالغان ۋە زاپىسى ئېنىقلانغان قېزىلما بايلىقلاردىن كۋارتس قۇم، تاشتۇز قاتارلىقلار بار. ياۋايى ھايۋانلاردىن يىلپىز، تاغ ئۆچكىسى، ئارقار، ئاق لەيلەك قاتارلىقلار بار. ياۋا ئۆسۈملۈكلەردىن شىنجاڭ ئارچىسى، مېۋىلىك ئاق تىكەن، تەڭرىتاغ چىتەنى قاتارلىقلار بار. كۆچا ناھىيىسى شىللىق مۆتىدىل بەلۋاغ ئىنتايىن قۇرغاق ئىقلىم رايونىغا تەۋە بولۇپ، قىش پەسلى قۇرۇق سوغۇق، ياز پەسلى قاتتىق ئىسسىق، يىللىق ئوتتۇرىچە تېمپېراتۇرىسى 11.3℃، يىللىق ئوتتۇرىچە ھۆل-يېغىن مىقدارى 73.6 مىللىمېتىر، يىللىق ئوتتۇرىچە پارغا ئايلىنىش مىقدارى 2339.2 مىللىمېتىر، يىللىق ئوتتۇرىچە قىروسىز مەزگىلى 223 كۈن.

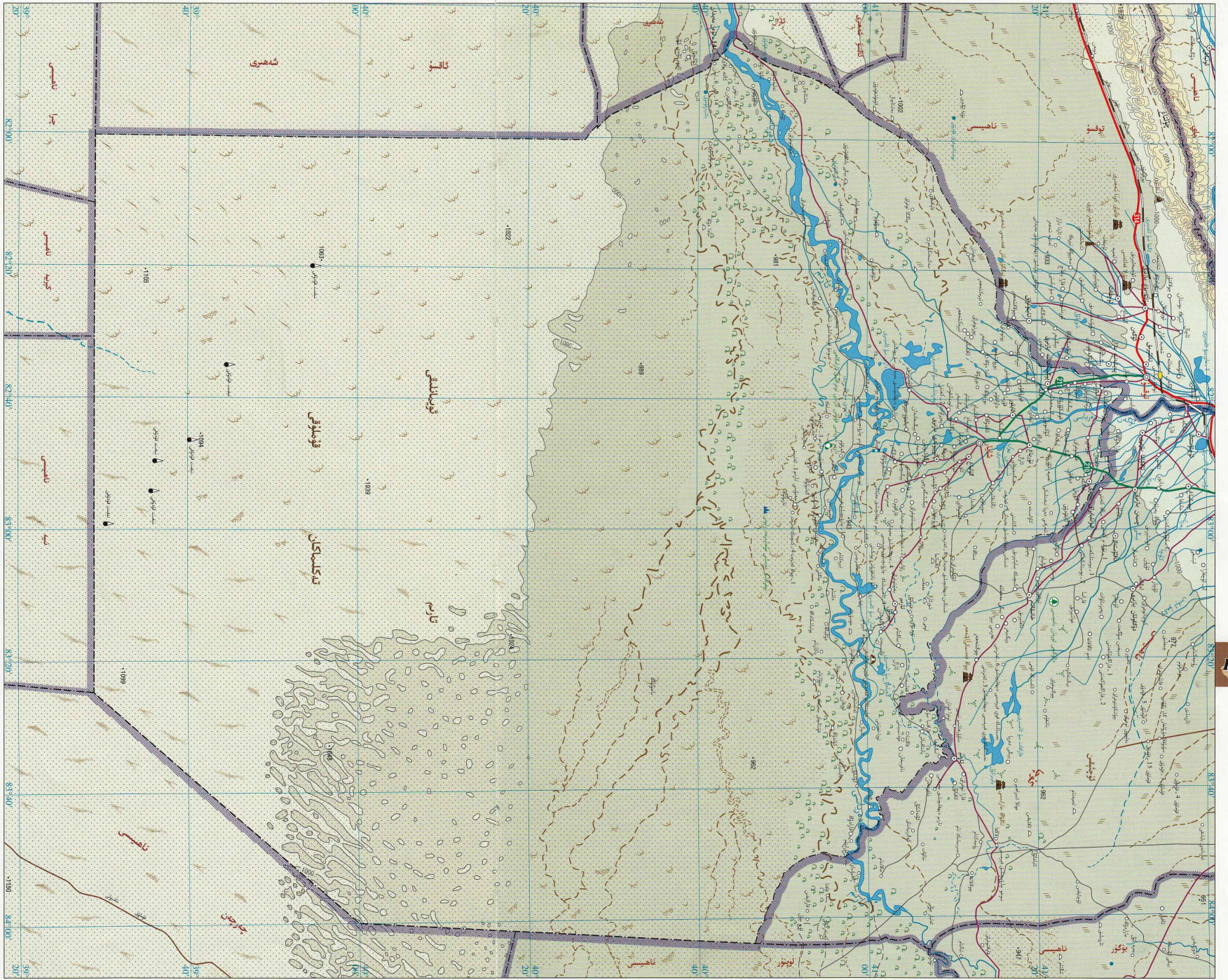
كۆچا ناھىيىسىنىڭ قاتنىشى قۇلايلىق بولۇپ، جەنۇبىي شىنجاڭ تېۋۇر يولى، دۆلەت يولى 314، 217-لىنىيىسى تەڭرىتاغنىڭ جەنۇبىي ۋە شىمالىي كېسىپ ئۆتىدۇ، ئۈرۈمچى ۋە جەنۇبىي شىنجاڭنىڭ ھەر قايسى جايلىرىغا قاتنايدىغان قەرزىلىك نۆۋەتچى ئايروپىلانى بار. كۆچا ناھىيىسى قەدىمىي «يىپەك يولى»دىكى داڭلىق شەھەرلىكى بىلەن، نەپىس كۈسەن ئۇنسۇلى ۋە پارلاق تاش غار مەدەنىيىتى بىلەن دۆلەت ئىچى ۋە سىرتىغا مەشھۇر. مەدەنىيەت يادىكارلىقلىرىدىن قۇمۇرا مىڭئۆيى، قىزىلغاقا مىڭئۆيى، كۈسەن قەدىمىي شەھىرى قاتارلىقلار بار. داڭلىق مەنزىرە جايلىرىدىن قىزىلغار جىلغىسى، چوڭكۆل ئورمان باغچىسى قاتارلىقلار بار.





شايار ناھىيىسى تارم

تۇمانلىقنىڭ شىمالى قىسمىغا، تارم دەرياسىنىڭ ئوتتۇرا ئېقىغا، ئۆگەن دەرياسى بويىدىكى تۈزلەڭلىكنىڭ جەنۇبىي چېتىگە جايلاشقان. شەرقى لوپنۇر ناھىيىسى، چەرچەن ناھىيىسى بىلەن، جەنۇبىي چىرا ناھىيىسى، كېرىيە ناھىيىسى، نىيە ناھىيىسى بىلەن، غەربى ئاقسۇ شەھىرى، ئارال شەھىرى بىلەن، شىمالى توقسۇ ناھىيىسى، كۇچا ناھىيىسى بىلەن تۇتىشىدۇ. شايار ناھىيىسىگە 4 بازار، 4 يېزا قارايدۇ، ئومۇمىي يەر كۆلىمى 31868 كۋادرات كىلومېتىر، ئومۇمىي نوپۇسى 200 مىڭ. شايار ناھىيىسىنىڭ شىمالى ئېگىز، جەنۇبىي پەس بولۇپ، شىمالى قىسمى بوستانلىق تۈزلەڭلىكى، ئوتتۇرا قىسمى تارم دەرياسى ۋادىسى تۈزلەڭلىكى، جەنۇبىي قىسمى تەكلىماكان قۇملۇقى. سۇ بايلىقىدىن ئۆگەن دەرياسى، تارم دەرياسى قاتارلىق سۇ مەنبەلىرى بار. نېفىت زاپىسى بىر قەدەر مول بولۇپ، باشقا قېزىلما زاپىسى ئازراق. ياۋايى ھايۋانلاردىن تايعان بۇغا، ساقايۇش، سۈر تۇرنا، تۇرنا قاتارلىقلار بار. ياۋا دورا ئۆسۈملۈكلىرىدىن چۈچۈكبۇيا، لوپنۇر كەندىرى، ئالقات، سۇزاپ، جىمان قاتارلىقلار بار. شايار ناھىيىسى ئىللىق مۆتىدىل بەلۋاغ قۇرۇقلۇق تىپىدىكى ئىنتايىن قۇرغاق ئىقلىم رايونىغا تەۋە بولۇپ، ئىسسىقلىق مىقدارى مول، ھۆل-يېغىنى ئاز، كېچە بىلەن كۈندۈزنىڭ تېمپېراتۇرا پەرقى چوڭ، يىللىق ئوتتۇرىچە تېمپېراتۇرىسى 11.4℃. يىللىق ئوتتۇرىچە ھۆل-يېغىن مىقدارى 64.9 مىللىمېتىر، يىللىق ئوتتۇرىچە پارغا ئايلىنىش مىقدارى 2072.6 مىللىمېتىر، يىللىق ئوتتۇرىچە قىروسىز مەزگىلى 220 كۈن. شايار ناھىيىسى دۆلەت يولى 314-لىنىيىسىنىڭ جەنۇبىي يېنىغا جايلاشقان بولۇپ، ئۆلكە يولىنىڭ 210-، 211-لىنىيىلىرى ئۇنىڭ بىلەن تۇتىشىدۇ، قاتنىشى قۇلايلىق. شايار ناھىيىسى كۈسەن مەدەنىيىتى بۆشۈكلىرىنىڭ بىرى بولۇپ، مەدەنىيەت يادىكارلىقلىرىدىن ئۇشقات قەدىمىي شەھىرى، بوستانتوقراق قەدىمىي شەھىرى، ھەجەئانام قەدىمىي قەبرىستانلىقى قاتارلىقلار بار. تارم دەرياسى، تەكلىماكان قۇملۇقى قاتارلىق تەبىئىي مەنزىرىلىرى بار.

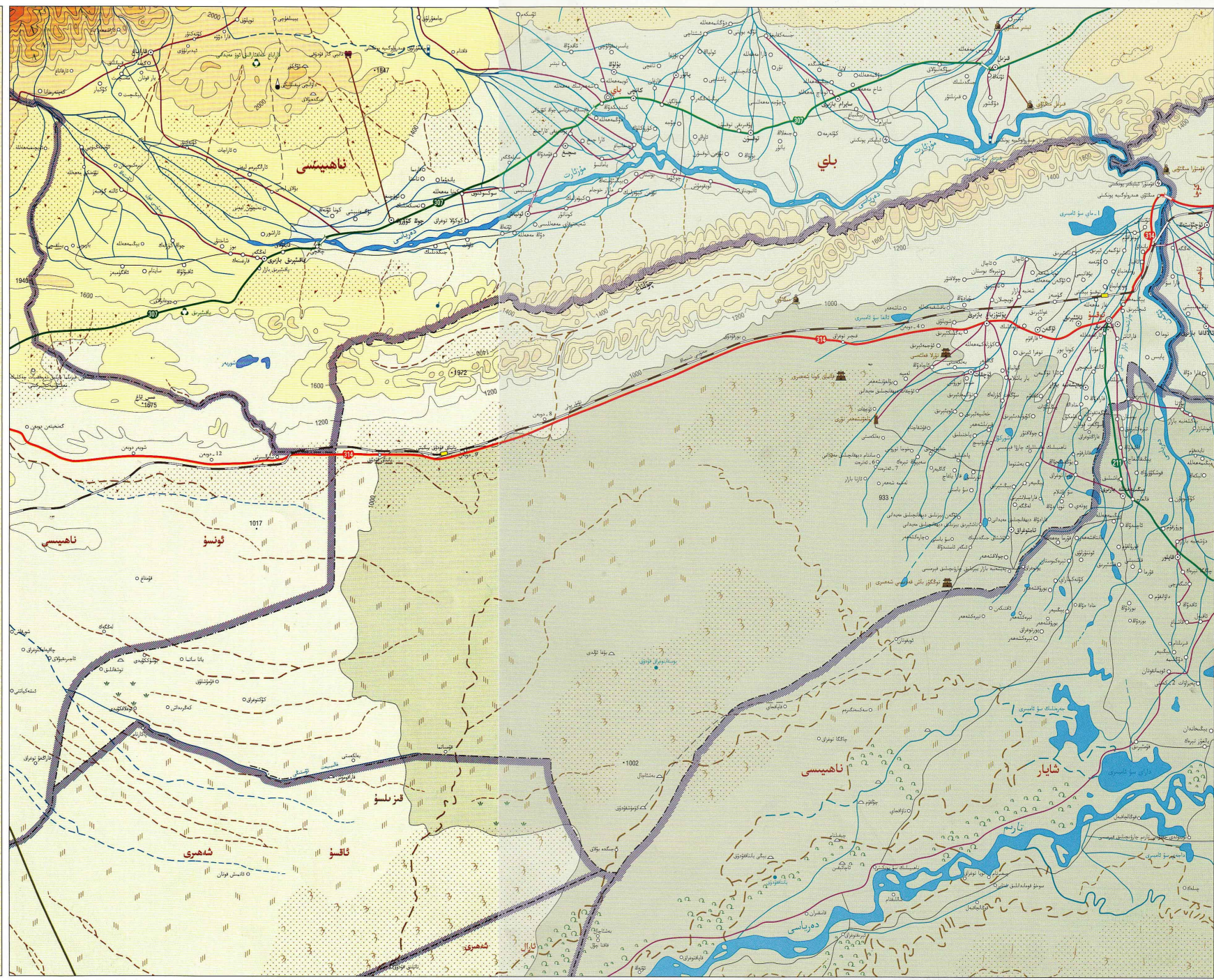




توقسۇ ناھىيىسى تەڭرىتاغنىڭ جەنۇبىي ئېتىكىگە، تارىم ئويمانلىقىنىڭ شىمالىي چېتىگە، ئۆلكە دەرياسىنىڭ غەربىي قىرغىقىغا جايلاشقان. شەرقى كۇچا ناھىيىسى بىلەن، جەنۇبىي ئاقسۇ شەھىرى، شايار ناھىيىسى بىلەن، غەربىي ئونسۇ ناھىيىسى بىلەن، شىمالى باي ناھىيىسى بىلەن تۇتىشىدۇ. توقسۇ ناھىيىسىگە 2 بازار، 6 يېزا قارايدۇ. ئومۇمىي كۆلىمى 5821 كۋادرات كىلومېتىر، ئومۇمىي نوپۇسى 140 مىڭ.

توقسۇ ناھىيىسىنىڭ شىمالى ئېگىز، جەنۇبىي پەس بولۇپ، تەبىئىي يانتۇلۇقى ئانچە چوڭ ئەمەس. شەرقىي قىسمى ئۆتكەن دەرياسى ئېقىن تىنما تۈزلەڭلىكى، غەربىي جەنۇبىي قىسمى كەلكۈن تىنما تۈزلەڭلىكى، شىمالىي قىسمى چۆلتاغ. ئۆتكەن دەرياسى توقسۇ ناھىيىسىنىڭ بىردىنبىر دەرياسى بولۇپ، بوستانلىقى ساغلاپ تۇرىدىغان ھاياتلىق مەنبەسى ھېسابلىنىدۇ. بايقالغان ۋە زاپىسى ئېنىقلانغان قېزىلما بايلىقلاردىن نېفىت، تەبىئىي گاز، تاش تۇز، مىس قاتارلىقلار بار. ياۋايى ھايۋانلاردىن قارا لەيلەك، جەرن، ياۋا چوشقا قاتارلىقلار بار. ياۋا دورا ئۆسۈملۈكلىرىدىن چۈچۈكبۇيا، چاكاندا، ياقا يوپۇرماق ئۇرۇقى قاتارلىقلار بار. توقسۇ ناھىيىسى ئىللىق مۆتىدىل بەلۋاغ ئىنتايىن قۇرغاق ئىقلىم رايونىغا تەۋە بولۇپ، كىلىماتى قۇرغاق، ھۆل-يېغىن ئاز، كۈن نۇرىنىڭ چۈشۈشى تولۇق، يىللىق ئوتتۇرىچە تېمپېراتۇرىسى 10.8℃. يىللىق ئوتتۇرىچە ھۆل-يېغىن مىقدارى 77 مىللىمېتىر، يىللىق ئوتتۇرىچە پارغا ئايلىنىش مىقدارى 1882.3 مىللىمېتىر، يىللىق ئوتتۇرىچە قىروسىز مەزگىلى 208 كۈنگە يېتىدۇ.

توقسۇ ناھىيىسىنىڭ قاتنىشى رايۇن بولۇپ، جەنۇبىي شىنجاڭ تېلېۋىزىيولى، دۆلەت يولى 314-لىنىيىسى ناھىيىدىن كېسىپ ئۆتىدۇ ھەمدە كۇچا ناھىيىسىگە يېقىنلىشىدۇ. ھاۋا قاتنىشى قۇلايلىق. مەدەنىيەت يادىكارلىقلىرى بىر قەدەر كۆپ بولۇپ، توغراق ئېقىن قەدىمىي شەھىرى، توغراق ئېقىن مىڭئۆيى، توپا قەدىمىي شەھىرى، ئۇشقات قەدىمىي شەھىرى، تۇرلا قەلئىسى قاتارلىقلار بار. مېۋە يۇرتلىرى كەتمەيدىغان ياغۇنچىلىك مەيدانى. سۇلىرى چايغىلىپ تۇرغان 1-ماي سۇ ئامبىرى قاتارلىقلارمۇ كىشىلەرنىڭ كۆڭۈلدىكىدەك يازىق ساياھەت مەنزىرىلىك جايلىرى ھېسابلىنىدۇ.

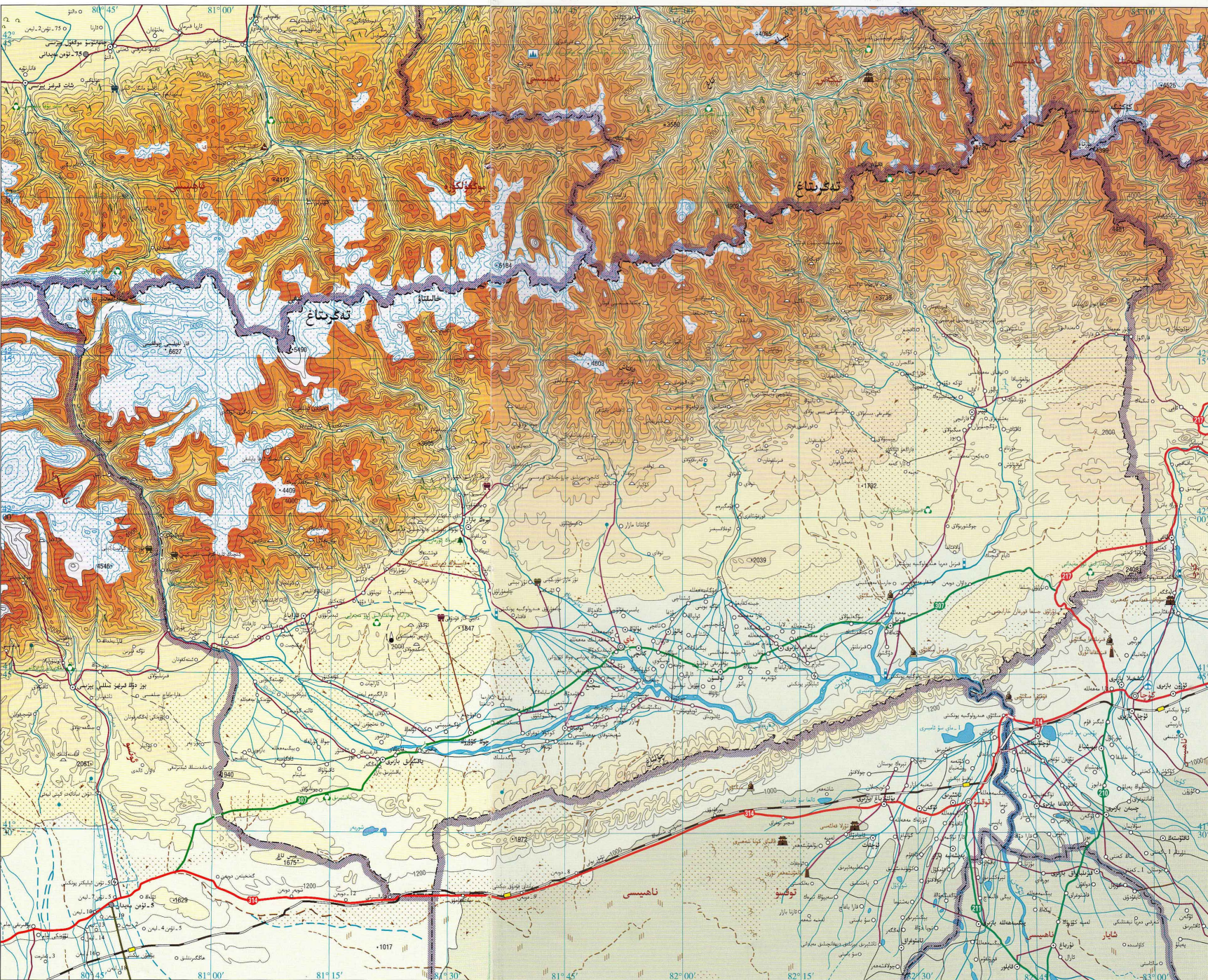




باي ناھىيىسى تەڭرىتاغ ئوتتۇرا بۆلىكىنىڭ جەنۇبىي ئېتىكىگە، چۆللۈكنىڭ شىمالىي چېتىدىكى تاغ ئارىسى ئورمانلىقىغا، ئۆلگەن دەرياسىنىڭ يۇقىرى ئېقىنىغا جايلاشقان. شەرقى كۇچا ناھىيىسى بىلەن، جەنۇبى توقسۇ ناھىيىسى بىلەن، غەربى ئونسۇ ناھىيىسى بىلەن، شىمالى موڭغۇلكۆرە ناھىيىسى، تېكەس ناھىيىسى، خېجىڭ ناھىيىسى بىلەن تۇتىشىدۇ. باي ناھىيىسىگە 4 بازار، 10 يېزا قارايدۇ، ئومۇمىي يەر كۆلىمى 15889 كۋادرات كىلومېتىر، ئومۇمىي نوپۇسى 200 مىڭ.

باي ناھىيىسىنىڭ تۆت ئەتراپى تاغ بىلەن ئورالغان بولۇپ، شىمالىي قىسمى تەڭرىتاغ تاغلىق رايونى، جەنۇبىي قىسمى پەس تاغلىق رايون، سۇ بايلىقىدىن مۇزاپ دەرياسى، قايسىلاڭ دەرياسى، قاراسۇ دەرياسى، قىزىل دەريا قاتارلىق سۇ مەنبەلىرى بار. بايقالغان ۋە زاپىسى ئېنىقلانغان قېزىلما بايلىقلاردىن كۆمۈر، تەبىئىي گاز، تۆمۈر، مانگان، ئالتۇن قاتارلىقلار بار. ياۋايى ھايۋانلاردىن بىلىمىز، تاغ ئۆچكىسى، ئارقار قاتارلىقلار بار. ياۋا دورا ئۆسۈملۈكلىرىدىن قۇرتتوت، چۈچۈكبۇيا، چاكاندا ئوتى قاتارلىقلار بار. باي ناھىيىسى مۆتىدىل بەلۋاغ قۇرۇقلۇق تىپىدىكى قۇرغاق ئىقلىم رايونىغا تەۋە بولۇپ، قىش پەسلى قاتتىق سوغۇق، ياز پەسلى ساقىن، قىش ئەتىياز پەسلى ئۇزۇنراق، ياز-كۈز پەسلى قىسقاتقان، كېچە بىلەن كۈندۈزنىڭ تېمپېراتۇرا پەرقى چوڭ بولىدۇ، يىللىق ئوتتۇرىچە تېمپېراتۇرىسى 7.9℃، يىللىق ئوتتۇرىچە ھۆل-يېغىن مىقدارى 120.6 مىللىمېتىر، يىللىق ئوتتۇرىچە پارغا ئايلىنىش مىقدارى 1364.9 مىللىمېتىر، يىللىق ئوتتۇرىچە قىروسىز مەزگىلى 168 كۈن.

باي ناھىيىسىنىڭ ئورنى دۆلەت يولى 314-لىنىيىسىنىڭ شىمالىغا توغرا كېلىدىغان بولۇپ، ئۆلكە يولىنىڭ 307-لىنىيىسى بۇ يول بىلەن تۇز سىزىق بويىچە تۇتىشىدۇ. باي ناھىيىسىنىڭ تارىخى ئۇزۇن، مەدەنىيىتى پارلاق بولۇپ، قەدىمىي يادىكارلىقلار كۆپ، جۇڭگو بويىچە تۆت چوڭ غارنىڭ بىرى بولغان قىزىل مىڭئۆي ۋە تېتىر مىڭئۆي، ئويناش مىڭئۆي قاتارلىقلار بار. داڭلىق مەنزىرە جايلىرىدىن قىزىل كۆلبىشى ئارماگامى، تېرەك ئارشىڭى ۋە تېرەك ئورمان باغچىسى قاتارلىقلار بار.


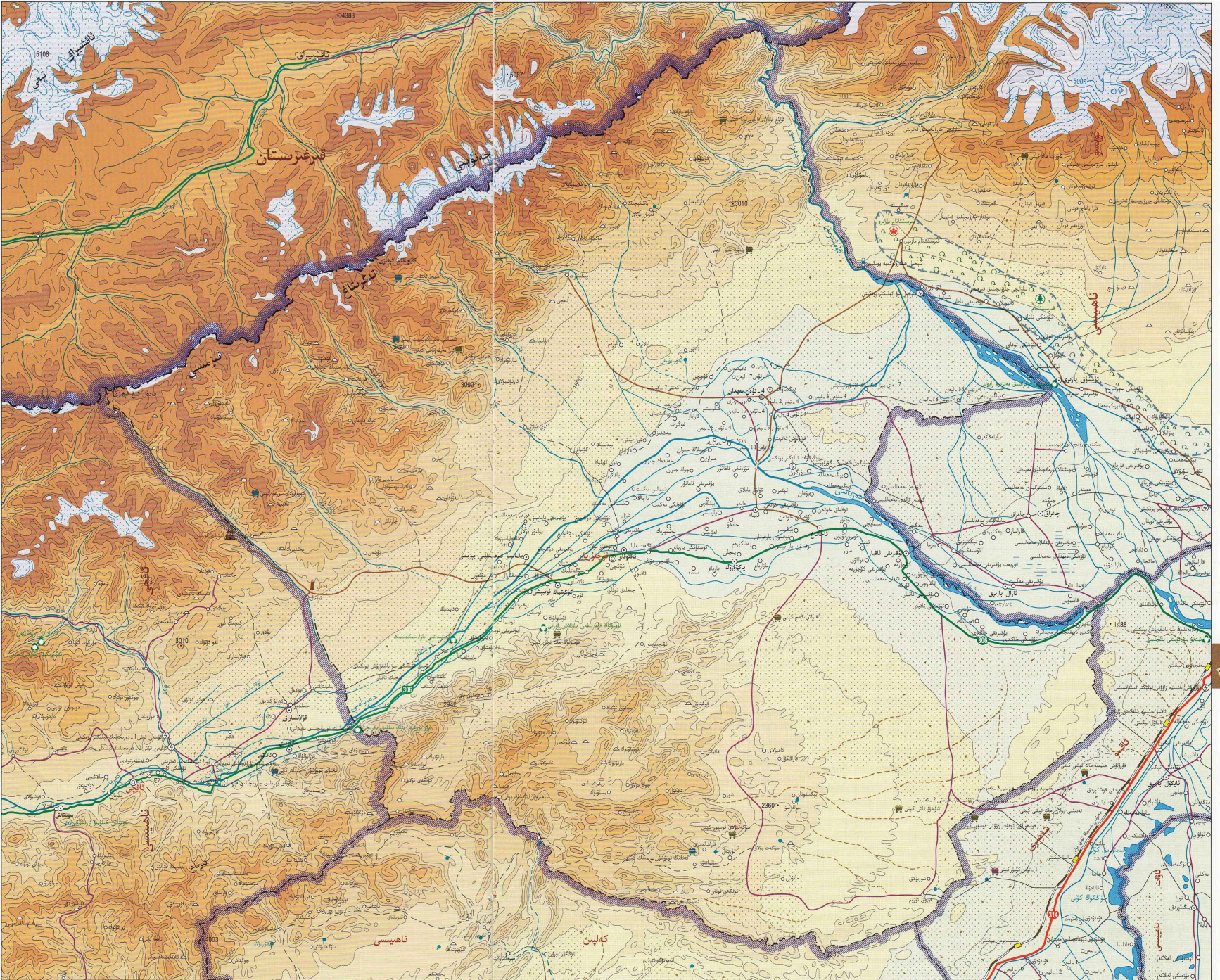




ئۇچتۇرپان ناھىيىسى

تەڭرىتاغنىڭ جەنۇبىي ئېتىكىگە، تارىم ئويمانلىقىنىڭ شىمالىي چېتىگە جايلاشقان. شەرقى ئۈنسۈ ناھىيىسى ۋە ئاھسۇ شەھىرى بىلەن، جەنۇبىي كەلپىن ناھىيىسى بىلەن، غەربىي ئاچچى ناھىيىسى بىلەن تۇتىشىدۇ. شىمالى قىرغىزىستان بىلەن چېگرىلىنىدۇ. ئۇچتۇرپان ناھىيىسىگە 1 بازار، 8 يېزا قارايدۇ. ئومۇمىي يەر كۆلىمى 9012 كۋادرات كىلومېتىر، ئومۇمىي نوپۇسى 180 مىڭ. ئۇچتۇرپان ناھىيىسىنىڭ جەنۇب ۋە شىمالى ئېگىز، ئوتتۇرا قىسمى پەس بولۇپ، شىمالى قىسمى تەڭرىتاغ تاغلىق رايونى، جەنۇبىي قىسمى پەس تاغلىق رايون، ئوتتۇرا قىسمى تاغ ئالدى گۈبى بىلۈنغى ۋە توشقان دەرياسى ۋادىسى بەلۋاغى، سۇ بايلىقىدىن توشقان دەرياسى قاتارلىق سۇ سىستېمىلىرى بار. بايقالغان ۋە زاپىسى ئېنىقلانغان قېزىلما بايلىقلاردىن فوسفور، تاللىيۇم، مەرمەرتاش، مىس، فوسفۇتۇن، سىنك، سىڭىرتاش، سۈرمە، فارفور تېشى قاتارلىقلار بار. ياۋايى ھايۋانلاردىن يىلپىز، چەرىن، ئارقار، ئاق قۇ، تۇلار، سۆفۈر قاتارلىقلار بار. ياۋا دورا ئۆسۈملۈك بايلىقىدىن چۈچۈكبۇيا، تاغ لەيلىسى، قانىيەر، مامۇرانچىن، يەرمەدىكى قاتارلىقلار بار. ئۇچتۇرپان ناھىيىسى ئىللىق مۆتىدىل بەلۋاغ قۇرۇقلۇق تىپىدىكى قۇرغاق ئىقلىمغا تەۋە بولۇپ، تېمپېراتۇرىنىڭ كۈندىلىك پەرقى بىر قەدەر چوڭ، يىللىق ئوتتۇرىچە تېمپېراتۇرىسى 9.1℃، يىللىق ئوتتۇرىچە ھۆل-يېغىن مىقدارى 112.4 مىللىمېتىر، يىللىق ئوتتۇرىچە پارغا ئايلىنىش مىقدارى 1858.1 مىللىمېتىر، يىللىق ئوتتۇرىچە قىروسىز مەزگىلى 179 كۈن.

ئۇچتۇرپان ناھىيىسى تەۋەسىدە ئۆلكە يولى 306-لىنىيىسى بولۇپ، شەرقتە ئاھسۇغا تۇتىشىدۇ، غەربتە ئاچچىغىچە بارىدۇ. ئۇچتۇرپان ناھىيىسى داڭلىق ساياھەت مەنزىرىلىك جايى بولۇپ، تەرەپتىن «يېرىم تاغ شەھىرى، يېرىم يۇلاق شەھىرى» دېگەن چىرىلىق نامى بار. مەنزىرىلىك جايلىرىدىن ئوققۇز يۇلاق باغچىسى، مۇشچەر تاغ، ئوتتېشىدىكى سوۋۇتقا، قۇمبۇلاق قاتارلىقلار بار. مەدەنىيەت يادىكارلىقلىرىدىن جۇڭگۇ رۇنغى، يېڭىياپاق قەدىمىي شەھىرى، تاڭ پادىشاھى قەسىرى، سالام مىڭئۆيى، بەدەل تۇراسى ۋە شىمالىي تاغ قەدىمىي قىيا تاش سىزمىلىرى قاتارلىقلار بار.

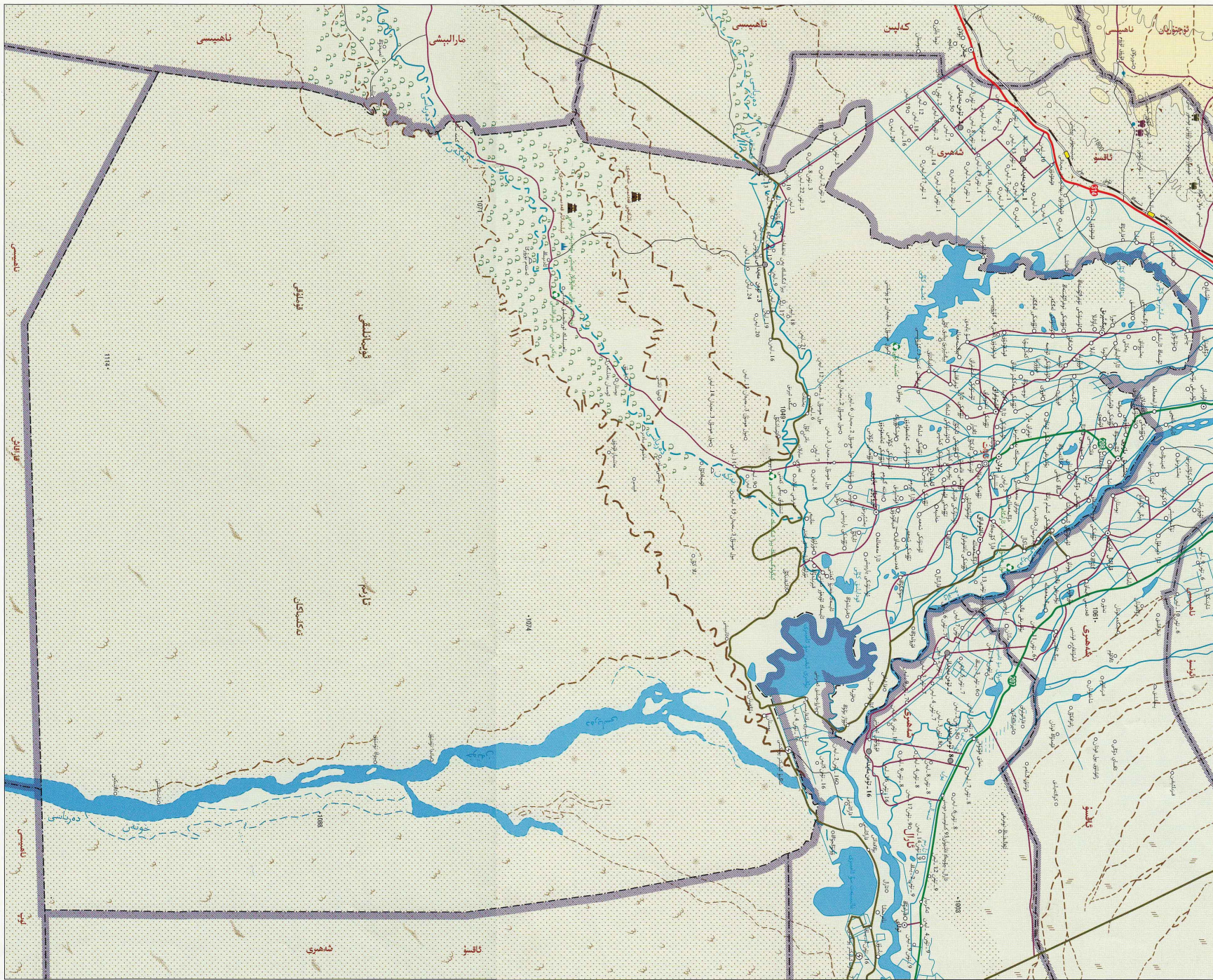




ئاۋات ناھىيىسى تەڭرىتاغنىڭ جەنۇبىي ئېتىكىگە، تەكلىماكان قۇملۇقىنىڭ شىمالىي چېتىگە جايلاشقان. شەرقىي شىمالى ئاقسۇ شەھىرى، ئارال شەھىرى بىلەن، جەنۇبىي لوپ ناھىيىسى، قاراقاش ناھىيىسى بىلەن، غەربىي كەلپىن ناھىيىسى، مارالبېشى ناھىيىسى بىلەن تۇتىشىدۇ. ئاۋات ناھىيىسىگە 3 بازار، 5 يېزا قارايدۇ، ئومۇمىي يەر كۆلىمى 13976 كۋادرات كىلومېتىر، ئومۇمىي نوپۇسى 210 مىڭ.

ئاۋات ناھىيىسىنىڭ يەر تۈزۈلۈشى تۈز بولۇپ، شىمالىي قىسمى ئېگىز تىنما بوستانلىق تۈرلۈكىگە، جەنۇبىي قىسمى تەكلىماكان قۇملۇقى. سۇ بايلىقىدىن ئاقسۇ دەرياسى، قەشقەر دەرياسى، زەربىشان دەرياسى، خوتەن دەرياسى قاتارلىقلار بار. ياۋايى ھايۋانلاردىن تايغان بۇغا، چەمەن، ئاق قۇ، ئىپار چاشقان، ئاق لەيلەك قاتارلىقلار بار. ياۋا دورا ئۆسۈملۈكلىرىدىن چۈچۈكبۇيا، سوغىگۈل، سۇزاق، داڭگۈي، يەر مەدىكى قاتارلىقلار بار. ئاۋات ناھىيىسى ئىللىق مۆتىدىل بەلۋاغ ئىنتايىن قۇرغاق ئىقلىم رايونىغا كىرىدۇ. ھاۋاسى كۆپىنچە ئوچۇق، يامغۇرى ئاز، ھاۋانىڭ سۇرۇلكۈك دەرىجىسى يۇقىرى، قىروسىز مەزگىلى ئۇزۇنراق، كىچىك-كۈندۈزنىڭ تېمپېراتۇرا پەرقى چوڭ، تۆت پەسلى ئىنچىق، يىللىق ئوتتۇرىچە تېمپېراتۇرىسى 10.5°C ، يىللىق ئوتتۇرىچە ھۆل-يېغىن مىقدارى 59.9 مىللىمېتىر، يىللىق ئوتتۇرىچە پارغا ئايلىنىش مىقدارى 1887.4 مىللىمېتىر، يىللىق ئوتتۇرىچە قىروسىز مەزگىلى 210 كۈن.

ئاۋات ناھىيىسىنىڭ قاتنىشى قۇلايلىق بولۇپ، ئاقسۇ شەھىرى بىلەن ئارىلىقى 50 نەچچە كىلومېتىرلا كېلىدۇ ھەمدە ئۆلكە يولى 208 لىنىيىسى بۇ يەردىن ئۆتىدۇ. ئاۋات ناھىيىسىنىڭ ساياھەت بايلىقى ئۆزگىچە ئالاھىدىلىككە ئىگە بولۇپ، بېشىللىققا بۈركەنگەن تەبىئىي توغراقلىق باغچىسى، بايانسىز كەتكەن قۇملۇق مەنزىرىسى، دولقۇنلار ئۆزگەشەپ تۇرغان تارىم دەرياسى، تىنچ ئېقىۋاتقان خوتەن دەرياسى قاتارلىقلار بار. كلاسسىك خەلق سەنئىتى « دولان مۇھامى » بۇتۇن شىنجاڭغا داڭلىق بولۇپ، دولان ئۇسۇلى تولىمۇ جەزىمدارلىققا، جەمپكارلىققا ئىگە.



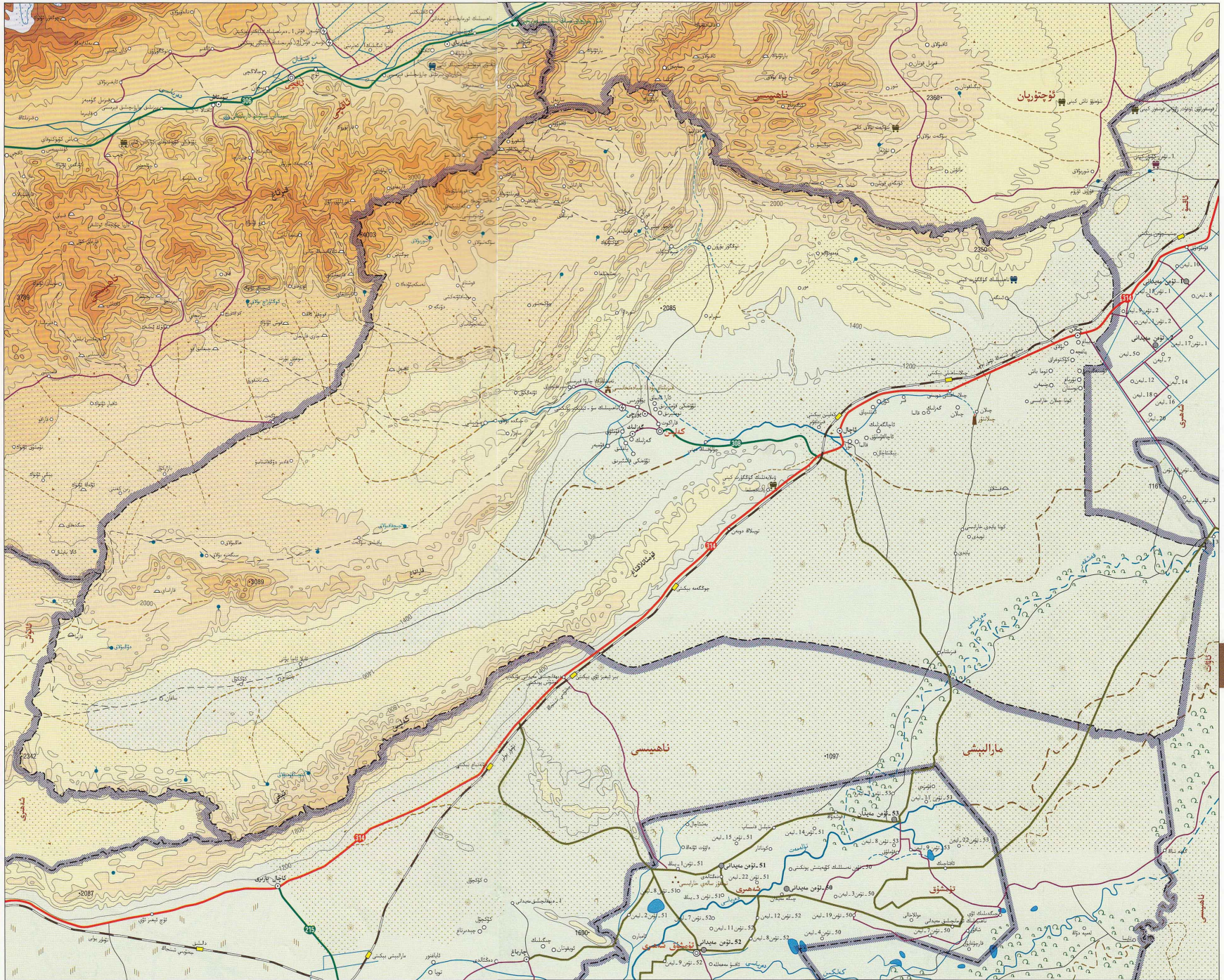
كەلپىن ناھىيىسى تارىم



كەلپىن ناھىيىسى تارىم ئوبلاستىنىڭ غەربىي شىمالى جايلاشقان. شەرقىي تەرىپى شىمالىي ئاقسۇ شەھىرى، ئاۋات ناھىيىسى بىلەن، جەنۇبىي تەرىپى ناھىيىسى بىلەن، غەربىي تەرىپى ئاقسۇ شەھىرى، ئاقسۇ ناھىيىسى بىلەن، شىمالىي تەرىپى ئاقسۇ ناھىيىسى بىلەن تۇتىشىدۇ. كەلپىن ناھىيىسىنىڭ 1 بازار، 4 يېزا بار. ئومۇمىي يەر كۆلىمى 8918 كۋادرات كىلومېتىر، ئومۇمىي نوپۇسى 40 مىڭ.

كەلپىن ناھىيىسىنىڭ يەر تۈزۈلۈشى غەربىي شىمالدىن شەرقىي جەنۇبقا قىيپاش بولۇپ، ئوتتۇرا قىسىمى كەلپىن ئويمانلىقى، شەرقىي جەنۇبىي قىسىمى قەشقەر دەرياسى ئېقىن تىنما تۈزلەڭلىكى. سۇ بايلىقىدىن كەلپىن دەرياسى، قىزىلقۇم دەرياسى قاتارلىق سۇ مەنبەلىرى بار. بايقالغان ۋە زاپىسى ئېنىقلانغان قېزىلما بايلىقلاردىن گۈڭگۈرت، سۇلفۇرلۇق تۆمۈر، ماگنىت، فوسفور، تۆمۈر، نېفىت، مىس، قوغۇشۇن، فوسفور، سىنك، ئۇران، كۆمۈر، گەج قاتارلىقلار بار. ياۋايى ھايۋانلاردىن ئارقار، جەرەن، ئۇلار قاتارلىقلار بار. ياۋا دورا ئۆسۈملۈكلىرىدىن مامۇرئىچى، چاكاندا، بايىلاق ئارچا، قانتېپەر قاتارلىقلار بار. كەلپىن ناھىيىسى ئىللىق مۆتىدىل بەلۋاغ قۇرۇقلۇق تىپىدىكى قۇرغاق ئىقلىم رايونىغا تەۋە بولۇپ، قۇرغاق، يامغۇر ئاز، كېچە بىلەن كۈندۈزنىڭ تېمپېراتۇرا پەرقى چوڭ، كۈن نۇرىنىڭ چۈشۈشى تولىق، يىللىق ئوتتۇرىچە تېمپېراتۇرىسى 11.7℃، يىللىق ئوتتۇرىچە ھۆل-يېغىن مىقدارى 96.7 مىللىمېتىر، يىللىق ئوتتۇرىچە پارغا ئايلىنىش مىقدارى 2633.3 مىللىمېتىر، يىللىق ئوتتۇرىچە قىروسىز مەزگىلى 223 كۈن.

كەلپىن ناھىيىسىنىڭ قاتنىشى قۇلايلىق بولۇپ، دۆلەت يولى 314-لىنىيىسى بىلەن بولغان ئارىلىقى 25 كىلومېتىر كېلىدۇ ھەم ئۆلكە يولى 308-لىنىيىسى يۈ يول بىلەن تۇتىشىدۇ. كەلپىن ناھىيىسى قەدىمىي «سېپەك يولى» بېسىپ ئۆتىدىغان مۇھىم جاي، شۇنداقلا ئۇزۇن تارىخقا ئىگە بولغانلىقى ئۈچۈن، مەدەنىيەت يادىكارلىقلىرى نىسبەتەن كۆپرەك. بۇنىڭ ئىچىدە قىسلىنىڭ تېغى بۇتخانىسى، چۇداينىڭ تېغى قەلئەسى، يايدى تۇراسى، چىلان تۇراسى، كەلپىن نەپىس تاش قوراللىرى خارابىسى قاتارلىق مەدەنىيەت يادىكارلىقلىرى، قورام، دۆنە قاتارلىق داڭلىق مەنزىرە جايلىرى بار.



قىزىلسۇ قىزغىز ئاپتونوم ئوبلاستى



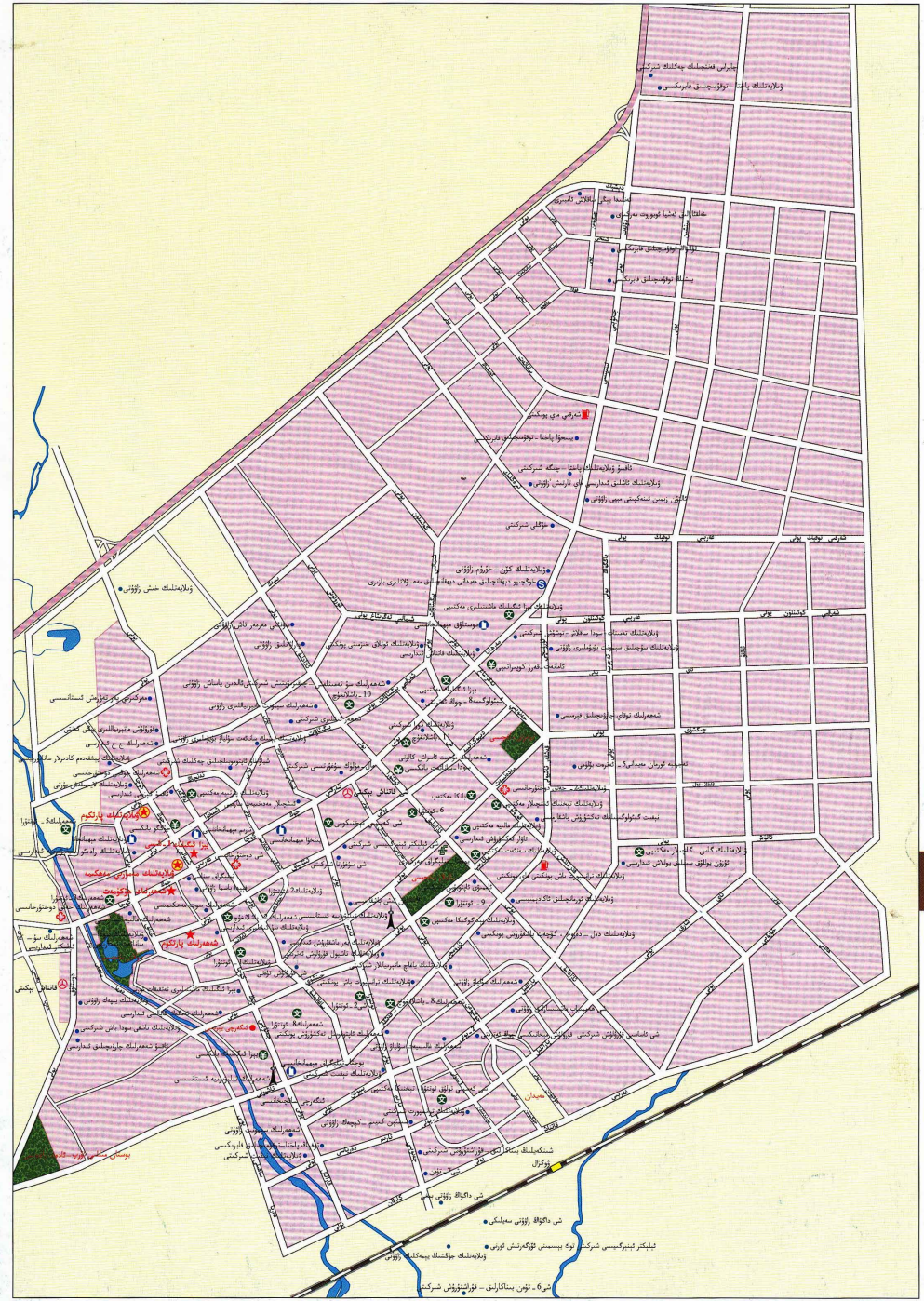
1- دەرىجىلىك ئىككى يورت بولۇپ، چېگرا سودا تەرقىياتى نىسبەتەن تېز بولماقتا، ئىمپورت-ئېكىپورت ئۇچقاندەك ئاشماقتا، ئۆزگىچە ئالاھىدىلىككە ئىگە بايقىمىچىلىك شىنجاڭ بويىچە بەلگىلىك ئورۇندا تۇرىدۇ، ئەنجۈر، مۇنچا ئۇزۇم، بارىن ئۇزۇكى، ئاتار قاتارلىق سۈپەتلىك مېۋىلەر تەدرىجىي كۆلەم ھاسىل قىلدى، ئۇنىڭ ئىچىدە ئەنجۈر ئېلىمىز مېۋىلىرىنىڭ ئېسىلى ھېسابلىنىدۇ. سانائىتىدىن كان قېزىش، ئېلېكتر ئېنېرگىيىسى، ئاشلىق-ماي پىششىقلاپ ئىشلەش قاتارلىقلار بار. يېزا ئىگىلىك مەھسۇلاتلىرىدىن بۇغداي، شال، كېۋەز، كۆممىقوناق، ياغلىق دان قاتارلىقلار بار. چارۋىچىلىق كۆپىنچە يىر قەدەر چوڭ بولۇپ، قوي، قوتاز، كالا بېغىش ئاساس قىلىنىدۇ.

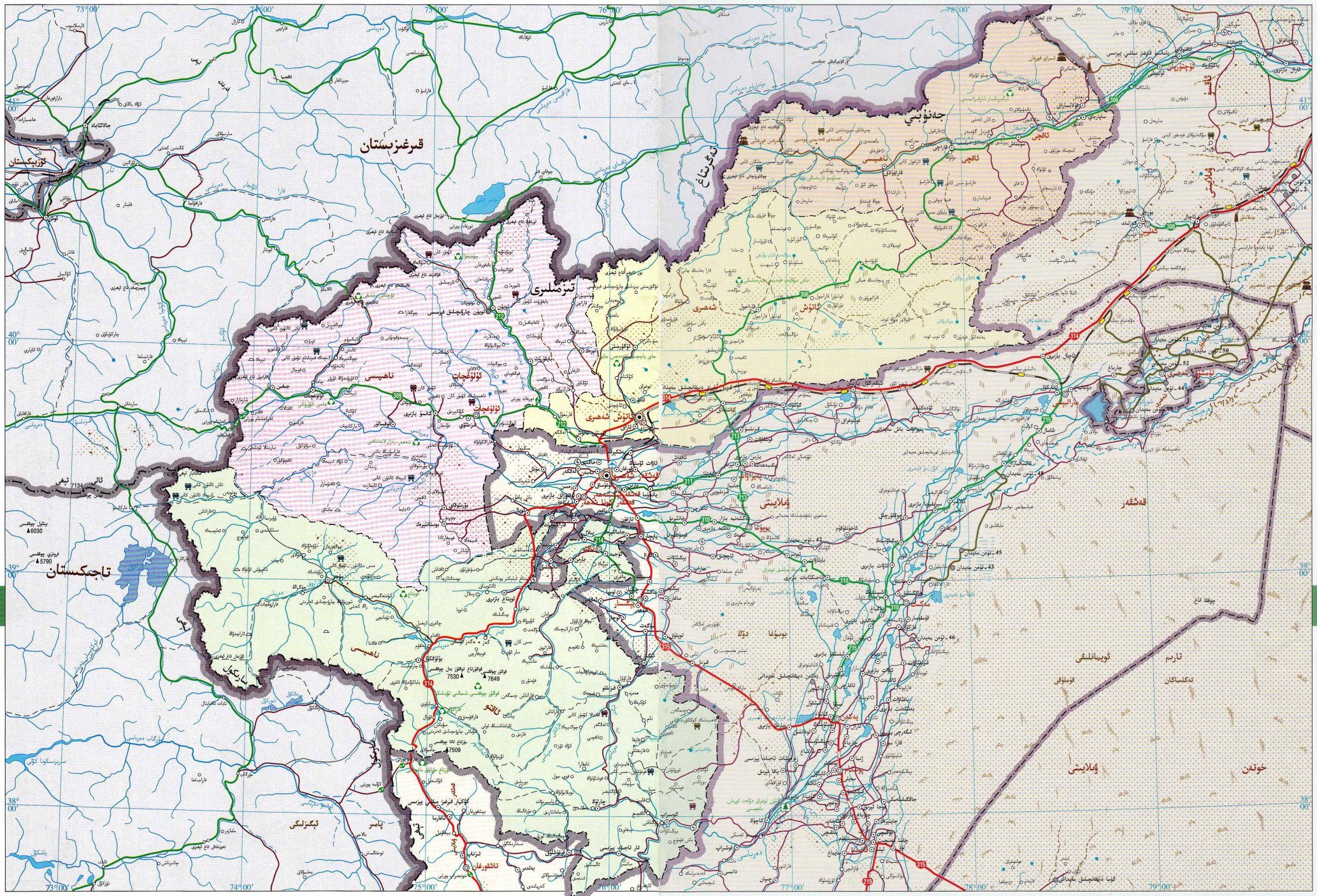
قاتناش ۋە ساياھەتچىلىكى: قىزىلسۇ قىزغىز ئاپتونوم ئوبلاستى تۇتۇرا، غەربىي ئاسىيا ۋە ياۋروپادىكى ھەرقايسى ئەللەرگە چىقىشنى مۇھىم دەۋرۇزا. دۆلەت بولى 314-لىنىيىسى، جەنۇبىي شىنجاڭ ئۆتۈر بولى بۇ ئوبلاست تەۋەسىدىن ئۆتىدۇ. ئۆلكە يولىنىڭ 212، 306، 309-لىنىيىلىرى ھەممە تەرىپكە تۇتىشىدۇ. ئوبلاستىنىڭ دۆلەت 1-دەرىجىلىك ئىككى يورت — تۇرات يورتى ۋە ئەركىشام يورتى ئوتتۇرا، غەربىي ئاسىيانى تۇتاشتۇرىدىغان كۆڭۈرۈك-ئوبلاست تەۋەسىدە تاشيول ترانسپورتى ئاساس قىلىنغان بولۇپ، ئوبلاست مەركىزىدىن ھەرقايسى ناھىيىلەرگە ۋە ناھىيىلەردىن ھەرقايسى يېزاغىچە تۇتىشىدىغان تاشيول تورى دەسلەپكى قەدەمدە شەكىللەندى. ئوبلاست تەۋەسىدە ساياھەتچىلىك بايلىقى مول بولۇپ، قەدىمكى كۆتۈرۈپ تۇرغان مۇز چوققىلىرى، ھەيۋەتلىك ھەم گۈزەل ئېگىزلىك، «مۇز تاغ ئاتىسى» دەپ نام ئالغان مۇزتاغ چوققىسى، قوڭۇر تېغى چوققىسى، قارا كۆل، يانۇلاق مۇزلۇق باغچىسى، كوئىنلۇندىكى ئۈچ ھەيۋەتلىك مەنزىرىلىك رايون ۋە جەنۇبىي شىنجاڭدىكى ئەڭ چوڭ تاغ جېرىمىسى ئۇچتاش مەنزىرىلىك رايونى قاتارلىقلار تاغغا چىقىش ۋە تاغ ساياھىتىنىڭ كۆڭۈلدىكىدەك جايى بولۇپ ھېسابلىنىدۇ. مەدەنىيەت يادىكارلىقلىرىدىن قاراخانىلار خاندانلىقى ئوردىسى خارابىسى، ئاتۇش سۇقۇن قەدىمىي شەھىرى، خەن سۇلالىسى دەۋرىدىكى بۇددا ئۆتكۈزۈلۈش ئۈچ مىراۋلار غارى، خەن سۇلالىسى دەۋرىدىكى مور بۇددا مۇنارى ۋە قەدىمىي «بىيەك يولى» دىكى گەز ئۆتكۈنى قاتارلىقلار بار.

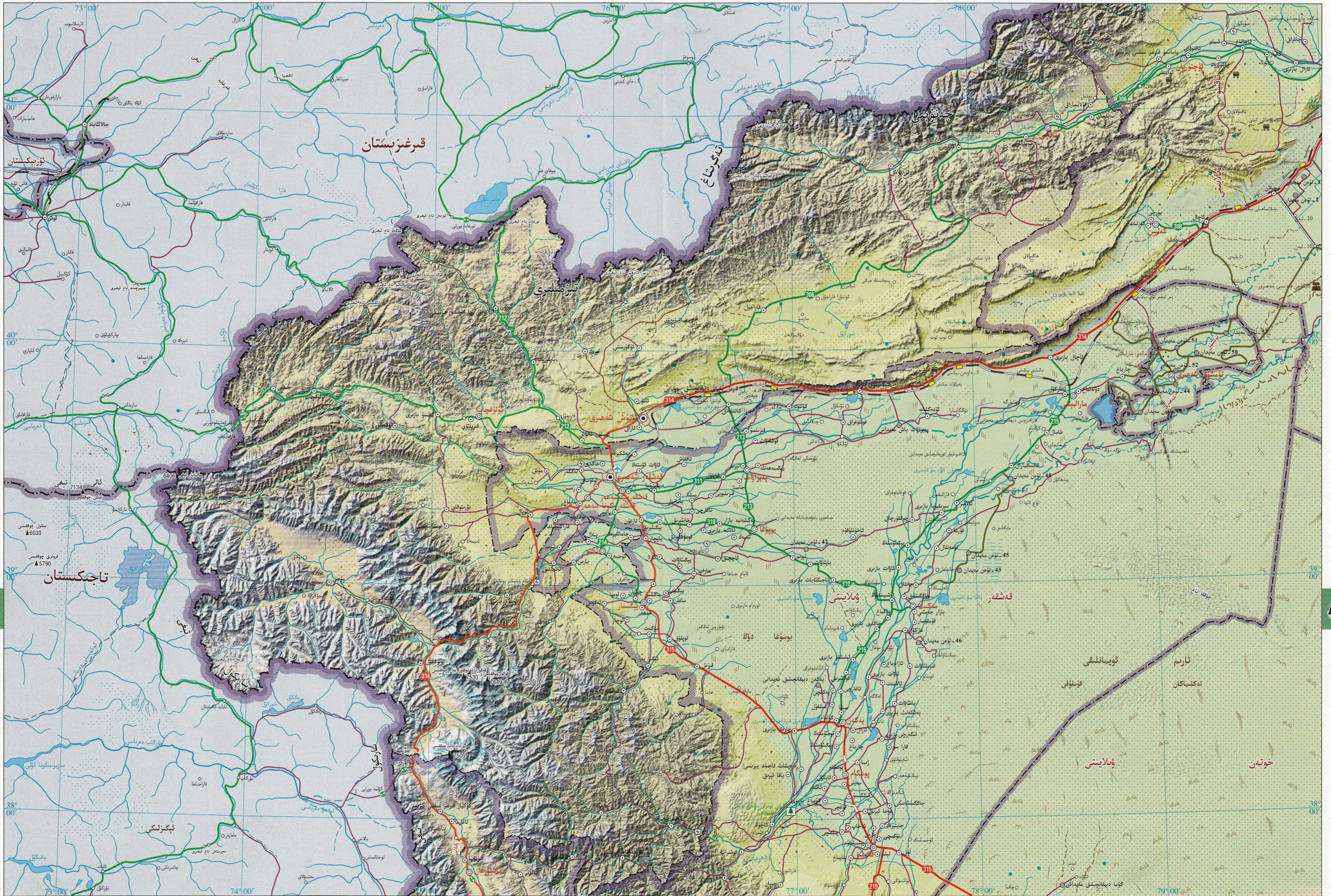
رايونىنىڭ ئومۇمىي ئەھۋالى: قىزىلسۇ قىزغىز ئاپتونوم ئوبلاستى شىنجاڭ ئۇيغۇر ئاپتونوم رايونىنىڭ غەربىي جەنۇبىي قىسمىغا جايلاشقان. شەرقىي ئاقسۇ ۋىلايىتى بىلەن، جەنۇبىي قەشقەر ۋىلايىتى بىلەن تۇتىشىدۇ، غەربىي تاجىكىستان بىلەن، شىمالىي قىرغىزىستان بىلەن چېگرىلىنىدۇ. قىزىلسۇ قىزغىز ئاپتونوم ئوبلاستىغا ئاتۇش شەھىرى، ئاقتو ناھىيىسى، ئاچى ناھىيىسى ۋە ئۇلۇغچات ناھىيىسى قارايدۇ، ئوبلاستلىق خەلق ھۆكۈمىتى ئاتۇش شەھىرىدە. 2003-يىلىنىڭ ئاخىرىدىكى ئومۇمىي نوپۇسى 458 مىڭ 400 بولۇپ، ئاساسلىقى قىزغىز، ئۇيغۇر، خەنزۇ قاتارلىق مىللەتلەردىن تەركىب تاپقان.

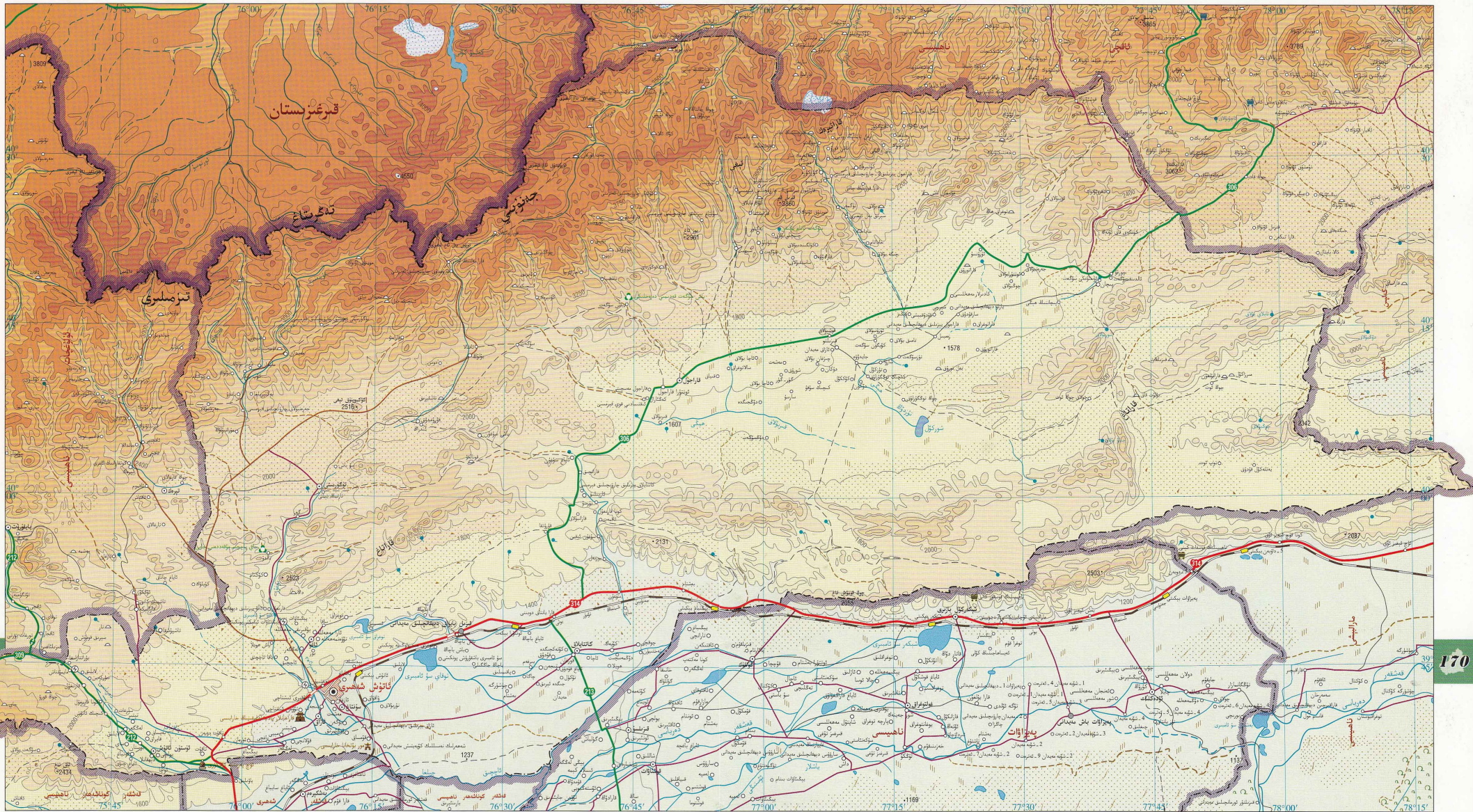
تەبىئىي بايلىقى: قىزىلسۇ قىزغىز ئاپتونوم ئوبلاستىنىڭ يەر تۈزۈلۈشى شەرقىي جەنۇبىي غەربىي شىمالغا قاراپ شوئا شەكىلدە يۇقىرى ئۆرلەپ ماڭغان بولۇپ، تاغ كۆپ، تاغ يېرى پۈتۈن ئوبلاست ئومۇمىي كۆلىمىنىڭ 90% تىن كۆپرەكىنى تەشكىل قىلىدۇ. سۇ بايلىقىدىن توشقان دەرياسى، ئۇزۇك دەرياسى، چاقماق دەرياسى، قىزىلسۇ دەرياسى، گەز دەرياسى، كۈسەن دەرياسى ۋە قارا تاش دەرياسى قاتارلىقلار بار. بايقالغان ۋە زاپىسى ئېنىقلانغان قېزىلما بايلىقلىرىدىن ئالتۇن، كۆمۈش، مىس، نېفىت، مانگان، خروم، فوسفور، سىنك، قەلەي، كۋارتس، كۆمۈر قاتارلىقلار بار، ئۇنىڭ ئىچىدە فوسفور بىلەن سىنكىنىڭ زاپىسى شىنجاڭ بويىچە 1-ئورۇندا تۇرىدۇ، پېتىۋ ئېلېكترلىك خروستال زاپىسى پۈتۈن شىنجاڭدىكى زاپىسى مىقدارىنىڭ 90% تىن كۆپرەكىنى، مىس زاپىسى 40% تىن كۆپرەكىنى ئىگىلىيدۇ. ياۋايى ھايۋانلاردىن قارا لەيلەك، ئاق لەيلەك، يىلپىز، ئارقار، سۈلەيمىن، ئۇلار قاتارلىقلار بار. ياۋا دورا ئۆسۈملۈكلىرىدىن چۈچۈكبۇيا، ئەگلىكوت، ئەنجۈدان، چاكاندا، يەر مەدىكى قاتارلىقلار بار. قىزىلسۇ قىزغىز ئاپتونوم ئوبلاستى تىببىك مۆتىدىل بەلۋاغ، ئىللىق مۆتىدىل بەلۋاغ قۇرغاق شىغلىم رايونىغا تەۋە بولۇپ، يىللىق ئوتتۇرىچە تېمپېراتۇرىسى 9.4℃، يىللىق ئوتتۇرىچە ھۆل-يېغىن مىقدارى 135.5 مىللىمېتىر، يىللىق ئوتتۇرىچە پارغا ئايلىنىش مىقدارى 2386.3 مىللىمېتىر، يىللىق ئوتتۇرىچە قىروسىز مەزگىلى 190 كۈن.

ئىگىلىك ئىقتىسادى: قىزىلسۇ قىزغىز ئاپتونوم ئوبلاستى تەۋەسىدە دۆلەت









170

171



ئاتۇش شەھىرى تەڭرىتاغنىڭ جەنۇبىي ئېتىكىگە، تارىم ئويمانلىقىنىڭ غەربىي شىمال قىسمىغا جايلاشقان. شەرق تەرىپى مارالبېشى ناھىيىسى، كەلپىن ناھىيىسى بىلەن، جەنۇب تەرىپى قەشقەر شەھىرى، قەشقەر كوئەنەشەر ناھىيىسى، يېزاۋات ناھىيىسى بىلەن، غەرب تەرىپى ئۇلۇغچات ناھىيىسى بىلەن، شەرقىي شىمال تەرىپى ئاچى ناھىيىسى بىلەن تۇتىشىدۇ، غەربىي شىمال تەرىپى قىرغىزىستان بىلەن چېگرىلىنىدۇ. ئاتۇش


شەھىرى قىزىلسۇ قىرغىز ئاپتونوم ئوبلاستىنىڭ سىياسىي، ئىقتىساد، مەدەنىيەت مەركىزى. ئۇنىڭغا 2 كىچىك باسقۇچقا 7 يېزا قارايدۇ. شەھەرلىك خەلق ھۆكۈمىتى شەھەر رايونىنىڭ يامىرى بولسا، ئومۇمىي يەر كۆلىمى 15509 كۋادرات كىلومېتىر، 2003-يىلىنىڭ ئاخىرىدىكى ئومۇمىي نوپۇسى 204 مىڭ 900 بولۇپ، ئاساسلىقى ئۇيغۇر، قىرغىز، خەنزۇ مىللەتلەردىن تەركىب تاپقان.

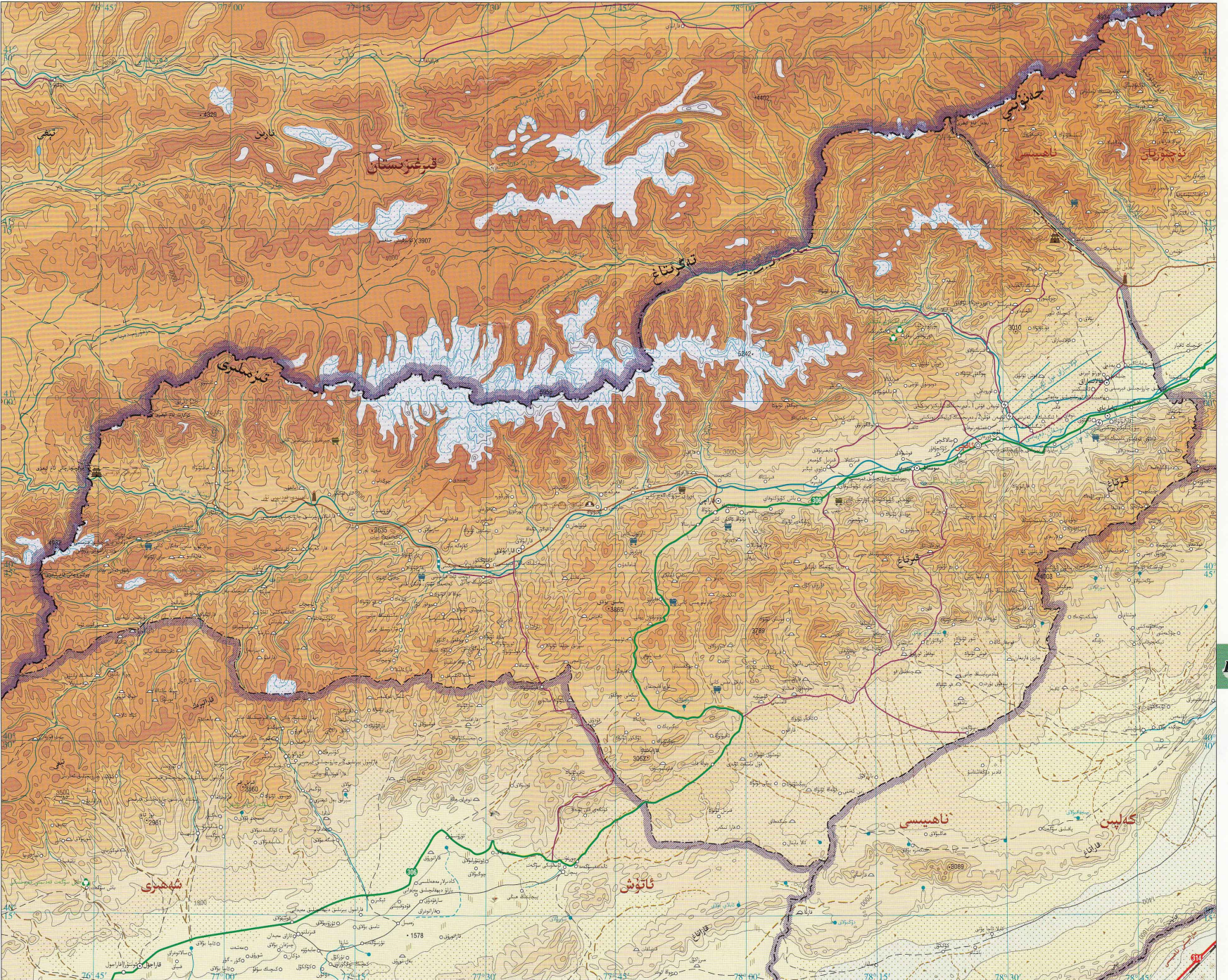
شەھەر تەۋەسىدە ئېگىز تاغلار كۆپ، شىمالى ئېگىز، جەنۇبىي پەس بولۇپ، شىمالى قىسمى تەڭرىتاغ تاغلىق رايونى، ئوتتۇرا قىسمى ياكار تاغ ۋە ئىدىرلىق رايونى، جەنۇبىي قىسمى تاغ ئېتىكى تىنما تۈزلەڭلىكى. سۇ بايلىقىدىن چاقماق دەرياسى، بوغاز دەرياسى قاتارلىقلار بار. بايقالغان ۋە زاپىسى ئېنىقلانغان قېزىلما بايلىقلاردىن فوسفات، سىنك، ئالتۇن، مىس، تۆمۈر، تىتان، ۋانادىي، كۆل تۇزى، ھاك تاش، مەرمەر قاتارلىقلار بار. ياۋايى

ھايۋانلاردىن يىلپىز، قوڭۇر ئېيىق، جەربە، ئۇلار، ياۋا چوشقا قاتارلىقلار بار. ياۋا دورا ئۆسۈملۈكلىرىدىن قانتېپەر، قورچاققۇل، مەرزىچۈش، ھىك، ئەڭگىلىك، چۈچۈكبۇيا قاتارلىقلار بار. ئاتۇش شەھىرى مۆتىدىل بەلۋاغ قۇرۇقلۇق تىپىدىكى قۇرغاق ئىقلىمغا تەۋە، كۈن نۇرى تولۇق چۈشىدۇ، قۇرغاق، ھۆل-يېغىن ئاز، يىللىق ئوتتۇرىچە تېمپېراتۇرىسى 13.0، يىللىق ئوتتۇرىچە ھۆل-يېغىن مىقدارى 83.2 مىللىمېتىر، يىللىق ئوتتۇرىچە پارغا

ئايرىلىش مىقدارى 2970.5 مىللىمېتىر، يىللىق ئوتتۇرىچە قىروسىز مەزگىلى 252 كۈن. ئاتۇش شەھىرى جەنۇبىي شىنجاڭنىڭ «ئالتۇن دېلتا» رايونىغا جايلاشقان بولۇپ، قەشقەر ئايرودرومىغا 35 كىلومېتىرلا كېلىدۇ، دۆلەت يولى 314-لىنىسى ۋە جەنۇبىي شىنجاڭ تۆمۈر يولى بۇ يەرگە تۇتاشقان بولۇپ، مىراۋان غارى، قاراخانىيلار خانىدانلىقى ئوردىسى خارابىسى، ھەمسۇلتان مازىرى خارابىسى قاتارلىقلار بار.

تۇتاشقاندەك قاتناش تۈگىنى ۋە غەربكە ئېچىۋېتىشنىڭ كۆزۈكى. بۇ شەھەر قەدىمىي «بىيەك يولى» دىكى مۇھىم ئۆتەڭ. جۇڭگو ۋە غەرب ئەللىرى مەدەنىيىتىنىڭ بىرىكىشى يېرى بولۇپ، تارىخى ئۇزۇن، قەدىمىي يادىكارلىقلىرى بىر قەدەر كۆپ. بۇ يەردە خەن سۇلالىسى دەۋرىدىكى ئۈچ مىراۋان غارى، قاراخانىيلار خانىدانلىقى ئوردىسى خارابىسى، ھەمسۇلتان مازىرى خارابىسى قاتارلىقلار بار.





ئاقچى ناھىيىسى تەڭرىتاغنىڭ

جەنۇبىي ئىتىكى، توشقان دەرياسىنىڭ يۇقىرى ئېقىمغا جايلاشقان. شەرقىي شىمالدا ئۇچتۇرپان ناھىيىسى بىلەن، شەرقىي جەنۇبتا كەلپىن ناھىيىسى بىلەن، غەربىي جەنۇبتا ئاتۇش شەھىرى بىلەن تۇتىشىدۇ، غەربىي شىمالدا قىرغىزىستان بىلەن چېگرىلىنىدۇ. ئاقچى ناھىيىسىنىڭ قارمىقىدا 1 بازار، 5 يېزا بار، بۇتۇن ناھىيىنىڭ يەر مەيدانى 11441 كۋادرات كىلومېتىر، ئومۇمىي نوپۇسى 30 مىڭ.

ئاقچى ناھىيىسىنىڭ يەر تۈزۈلۈشى جەنۇب ۋە شىمالى ئېگىز، ئوتتۇرا قىسمى پەس بولۇپ، شىمالىي قىسمى تەڭرىتاغنىڭ جەنۇبىي تىزمىسى، جەنۇبىي قىسمى قىرغاق، ئوتتۇرا قىسمى توشقان دەرياسى جىلغىسىدىن ئىبارەت. سۇ بايلىقىدىن توشقان دەرياسى قاتارلىق سۇ سىستېمىسى بار. بايقالغان ھەم زاپىسى ئېنىقلانغان قېزىلما بايلىقلىرىدىن سېرپېنتىن، گەج، مەرمەر تاش، ئىسلاندىيە شىپاتى، تۆمۈر، مانگان، قاتارلىقلار بار. ياۋايى ھايۋانلاردىن يىلپىز، تاغ ئۆچكىسى، جۈڭگۈ چۆمگەك چۆل ئۆردىكى، ئالتۇن بۈركۈت، يالغان تاز، قارا، بوغان باش بېلىق، قوڭۇر ئېيىق، ئارقار، جەرمەن، ئۇلار قاتارلىقلار بار. ياۋا دورا ئۆسۈملۈكلىرىدىن چىغان، چۈچۈكبۇيا، ياۋا بەدىيان، قىزىل يوپۇرماقلىق ئەمەن قاتارلىقلار بار. ئاقچى ناھىيىسى مۆتىدىل بەلۋاغ قۇرغاق ئىقلىمىغا تەۋە بولۇپ، يىللىق ئوتتۇرىچە تېمپېراتۇرىسى 6.5℃، يىللىق ئوتتۇرىچە يېغىن مىقدارى 209.9 مىللىمېتىر، يىللىق ئوتتۇرىچە پارغا ئايلىنىش مىقدارى 2030.3 مىللىمېتىر، يىللىق ئوتتۇرىچە قىروسىز مەزگىلى 153 كۈن.

ئاقچى ناھىيىسىنىڭ قاتنىشى بىرقەدەر قۇلايلىق بولۇپ، ناھىيە تەۋەسىدىن ئۆتكەن يولى 306-لىنىيىسى كېسىپ ئۆتىدۇ. شەرق تەرىپى ئاقسۇ شەھىرى، غەرب تەرىپى دۆلەت يولى 314-لىنىيىسى ھەمدە ئاتۇش شەھىرى بىلەن تۇتىشىدۇ. ئاقچى ناھىيىسى دۇنيادىكى ئۈچ چوڭ بۈركۈتنىڭ يۇرتى، جۇڭگودىكى ئۈچ چوڭ تارىخىي داستان «ماناس» بارلىققا كەلگەن جايلاردىن بىرى، ساياھەت بايلىقى ئۆزگىچە بولۇپ، ئىمىراي قورغىنى، جاقىرغىن قورغىنى، بەدەل بۆلەي تۇرى، مۇزۇلۇق قىيا تاش سىزمىلىرى ھەمدە توشقان دەرياسى جىلغىسى مەنزىرىسى ۋە تەنھەنئۆي مىللىي ئۆرپ-ئادەت قاتارلىقلار بار.

ئۇلۇغچات ناھىيىسى نامى



ئوبدانلىقىنىڭ غەربىي بۆلىكىگە، تەڭرىتېغى بىلەن كوئىنلۇن تېغى تۇتاشقان جايغا جايلاشقان. شەرقى ئاتۇش شەھىرى، قەشقەر كونا شەھەر ناھىيىسى بىلەن، جەنۇبى ئاقتو ناھىيىسى بىلەن تۇتىشىدۇ. غەرب، شىمال تەرەپلىرى قىرغىزىستان بىلەن چېگرىلىنىدۇ. ئۇنىڭغا 2 بازار، 9 يېزا قارايدۇ. ئومۇمىي يەر مەيدانى 18758 كۋادرات كىلومېتىر، ئومۇمىي نوپۇسى 40 مىڭ.

بۇ ناھىيىنىڭ ئۈچ تەرەپنى ئېگىز تاغلار ئوراپ تۇرىدۇ. قىزىلسۇ دەرياسىنىڭ شىمالدا تەڭرىتېغىنىڭ جەنۇبىي تىزمىسى، جەنۇبىدا يامىر ئېگىزلىكى ۋە كوئىنلۇن تاغلىرى، شەرقىي جەنۇبىدا قەشقەر دېلتىسى ئۈزلۈكسىز بار. سۇ بايلىقىدىن قىزىلسۇ دەرياسى ۋە چاقماق دەرياسى قاتارلىقلار بار. بايقالغان ۋە زاپىسى ئېنىقلانغان قەزىلما بايلىقلاردىن كۆمۈر، تۆمۈر، مىس، ئالتۇن، نېفىت، تەبىئىي گاز، قوغۇشۇن، سىنك، سىرېنىتسىيە، ئاشتۇز قاتارلىقلار بار. يۇللى ھايۋانلاردىن تاغ ئۆچكىسى، جەرەن، يىلپىز، قوڭۇر ئېيىق، ئۇلار قاتارلىقلار بار. ياۋا دورا ئۆسۈملۈكلىرىدىن تاغ لەيلىسى، ئەڭلىكوت، چۈچۈكبۇيا، ھىك، چاكاندا، قانتېپەر، يەر مەدىكى قاتارلىقلار بار. ئۇلۇغچات ناھىيىسى مۆتىدىل بەلۋاغ قۇرغاق ئىقلىمغا تەۋە، كۈن تۇلۇق چۈشىدۇ. كېچە - كۈندۈزنىڭ تېمپېراتۇرا پەرقى چوڭ. يىللىق ئوتتۇرىچە تېمپېراتۇرىسى 7.3℃، يىللىق ئوتتۇرىچە ھۆل - يېغىن مىقدارى 172.8 مىللىمېتىر، يىللىق ئوتتۇرىچە پارغا ئايلىنىش مىقدارى 2674.0 مىللىمېتىر، يىللىق ئوتتۇرىچە قىروسىز مەزگىلى 164 كۈن.

ئۇلۇغچات ناھىيىسى دۆلىتىمىزنىڭ ئەڭ غەربىدىكى چېگرا ناھىيە، ئۆلكە يولى 212، 309 - لىنىيىلىرى ۋە دۆلەت يولى 314 - لىنىيىسى ناھىيە تەۋەسىدە ئۇچرىشىدۇ، بۇ ناھىيىدىكى دۆلەت 1 - دەرىجىلىك پورتى توغرات، تەركىشىم پورتلىرى قىرغىزىستان بىلەن تۇتىشىدۇ. ساياھەت مەنزىرە رايونلىرىدىن ئۇچتاش ئوتلىقى، سىمخانا تاغلىق رايون مەنزىرىسى قاتارلىقلار بار.



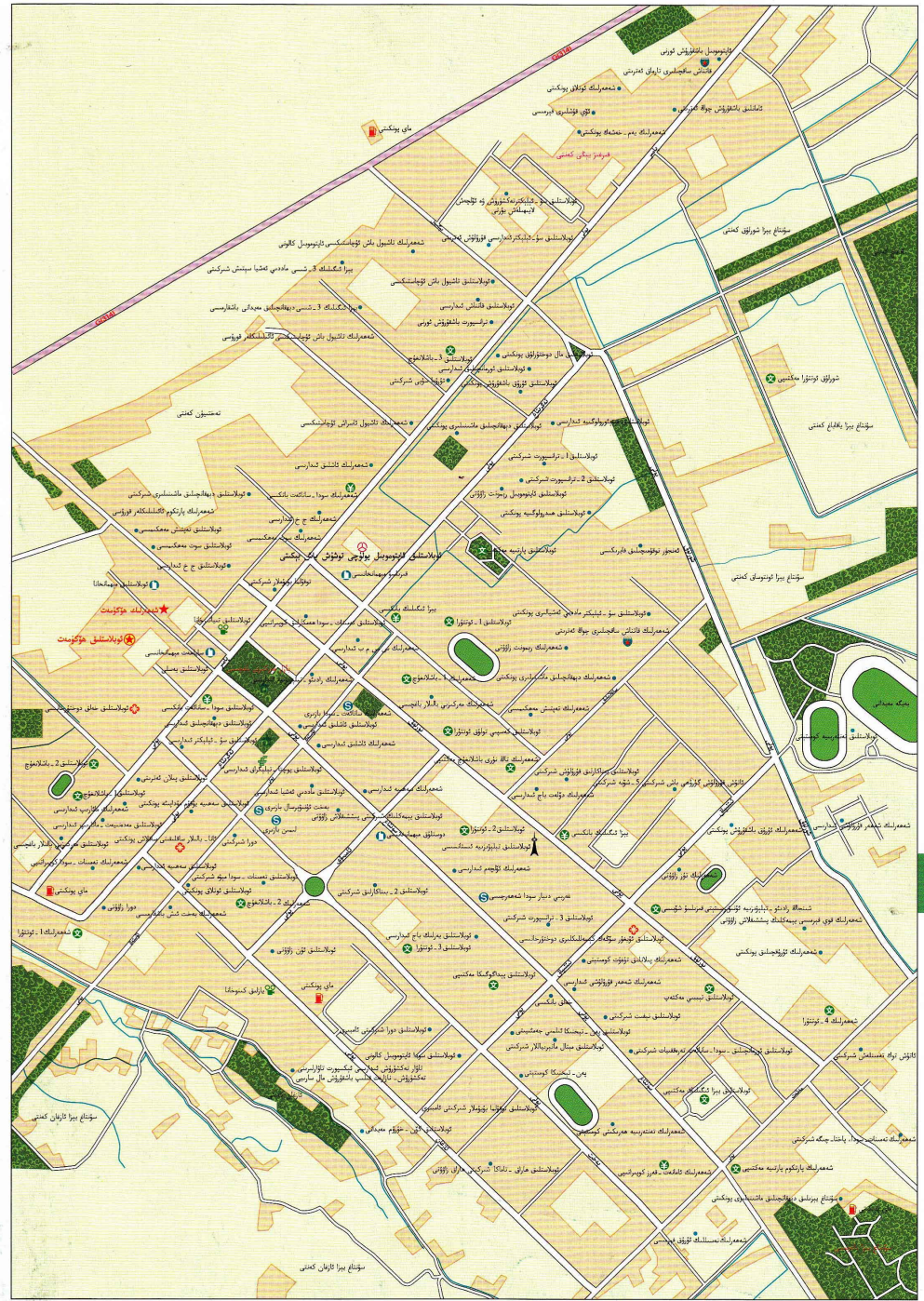
قەشقەر ۋىلايىتى

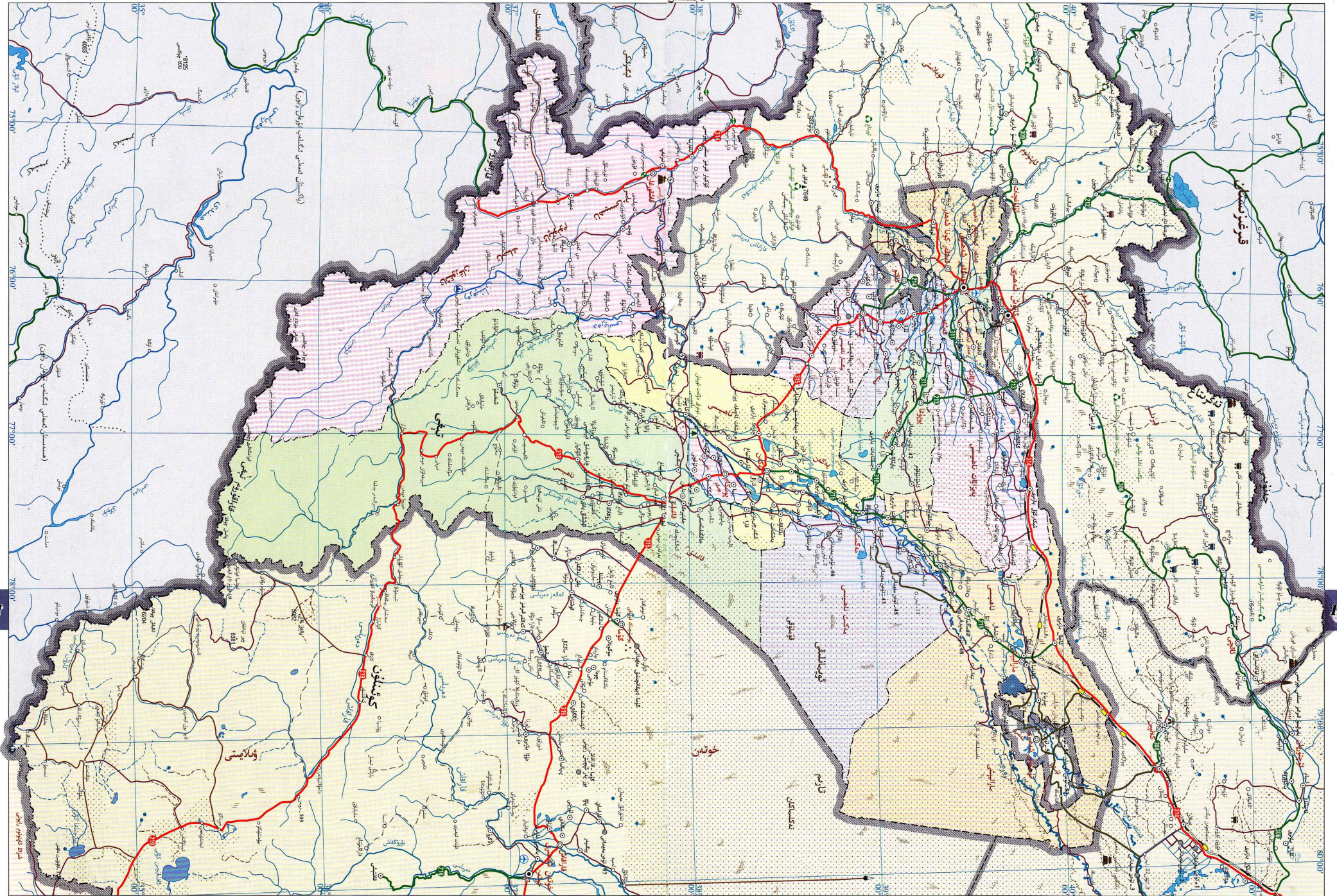


ئىگىلىك ئىقتىسادى: قەشقەر ۋىلايىتى يېزا ئىگىلىكىنى ئاساسلىق ئىگىلىك قىلغان ۋىلايەت. ياخنا ئىشلەپچىقىرىش بۇ ۋىلايەتنىڭ تۈۋرۈك كەسپىگە ئايلانغان بولۇپ، مەملىكىتىمىزنىڭ مۇھىم تاۋار ياخنا ئىشلەپچىقىرىش بازىسى ھېسابلىنىدۇ. ئانار قاتارلىق ئەلا سۈپەتلىك ئالاھىدە مېۋىلەرنى خام ئەشيا قىلغان يېمەكلىكنى ئىچكىگە پىششىقلاش سائاتىنى تېز تەرەققىي قىلماقتا. ياخنا ئۆقۇمىچىلىق قاتارلىق سانائىتى بەلگىلىك كۆلەمگە ئىگە. سانائىتىدىن ياخنا ئۆقۇمىچىلىق، ئېلېكتر ئېنېرگىيىسى، قۇرۇلۇش ماتېرىيالى، ئىچكىلىك، مېۋە ھازىقى قاتارلىق تۈرلىرى بار. مىللىي ئەنئەنىۋى قول سانائىتى بەلگىلىك ئەۋلەتلىككە ئىگە. يېزا ئىگىلىك مەھسۇلاتلىرىدىن بۇغداي، كۆممىقوناق، كېۋەز، فىنجا، شال، ئالماچ ئارپا قاتارلىقلار بار. ئۆزگىچە ئالاھىدىلىككە ئىگە بولغان ياۋىقۇنچىلىك كۆلىمى بىر قەدەر چوڭ بولۇپ، شاپتۇل، ئۆزۈك، يادام، ئەنجۈر، پىستە، ئانار، پەمىزوات قونۇنى قاتارلىقلار چىقىدۇ.

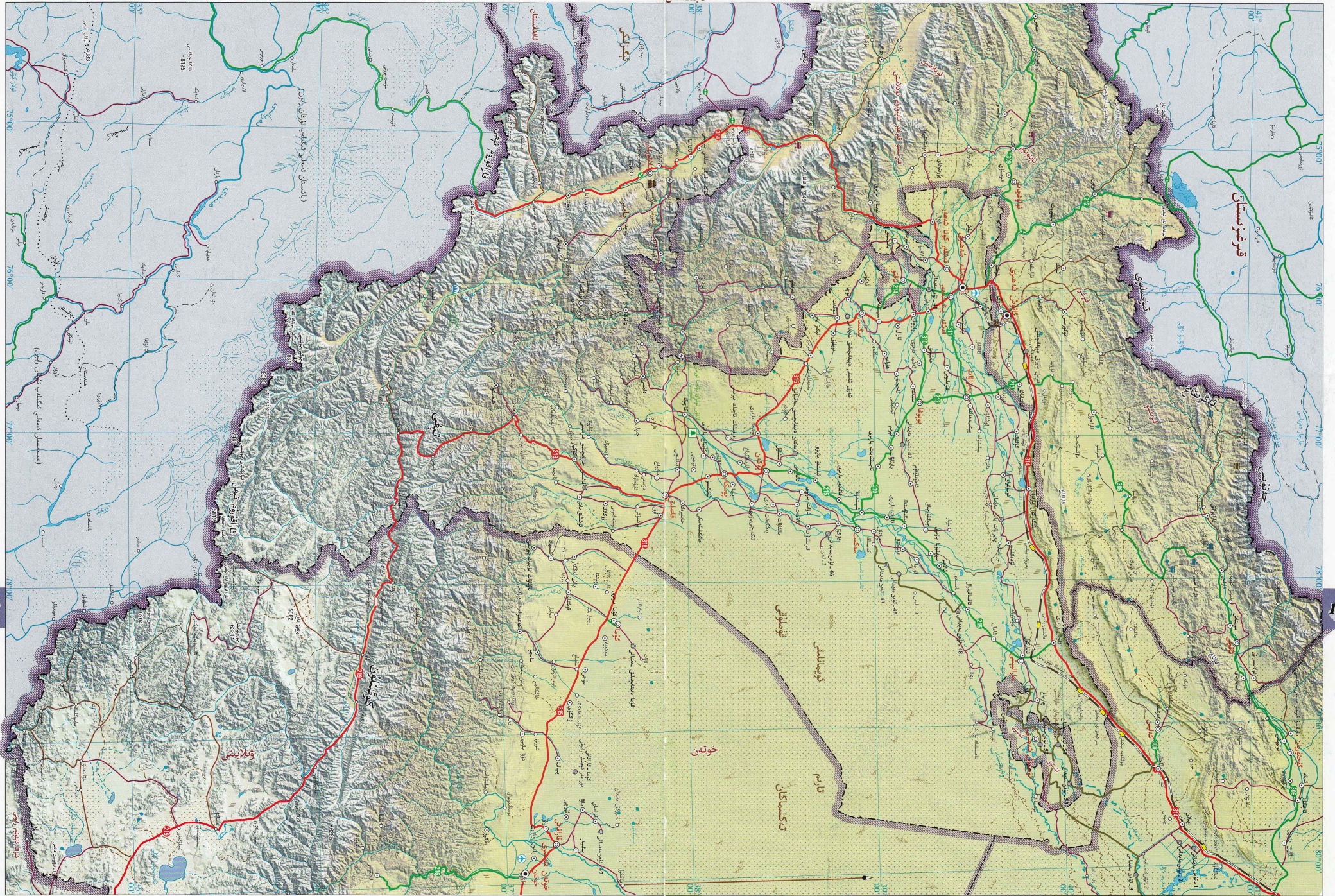
قاتناش ۋە ساياھەتچىلىك: قەشقەر ۋىلايىتى جۇڭگونىڭ شەرقىدىكى مۇھىم تاشقى سودا ئېغىزى ۋە قاتناش تۈگۈنى. جەنۇبىي شىنجاڭ تۆھۋر يولىنىڭ ئاخىرقى بېكىتى، شۇنداقلا دۆلەت يولى 314، 315، 219-لىنىيىلىرى تۇرغان نۇقتا. قەشقەر ئايرودرومى ئاپتونوم رايونىمىز بويىچە 2-چوڭ ئايرودروم بولۇپ، كۈندە ئۈرۈمچى بىلەن قەشقەر ئوتتۇرىسىدا مۇھىم قاتنايدىغان تۆۋەنچى ئايرودروم بار. ۋىلايەت تەۋەسىدىكى دۆلەت 1-دەرىجىلىك ئىككى پورت — خوجىراپ پورتى بىلەن قاراسۇ پورتى ئوتتۇرا، غەربىي ئاسىيا ۋە شەرقىي جەنۇبىي ئاسىياغا تۇتىشىدىغان مۇھىم خەلقئارا پورت. قەشقەر ۋىلايىتى قونۇق تارىخىي مەدەنىيىتى، يارقىن مىللىي ئۆزب-ئادىتى، ئالاھىدە ئانتروپولوگىيىلىك تەبىئىي مەنزىرىسى بىلەن شىنجاڭدىكى ئەڭ ۋەكىللىك خاراكتېرگە ئىگە ساياھەت قىزىق رايونلىرىنىڭ بىرى بولۇپ قالدى. داڭلىق ساياھەت نۇقتىلىرىدىن ھېيتكاز جامىسى، ئاپپاق خوجا مازىرى، بۇسۇپ خاس حاجىب مازىرى، مەھمۇد قەشقەرى مازىرى، تاش قەلە، قىرغوغان خارابىسى، قۇملۇق توغراقلىق مەنزىرىلىك رايونى قاتارلىقلار بار.

رايوننىڭ ئومۇمىي ئەھۋالى: قەشقەر ۋىلايىتى شىنجاڭ ئۇيغۇر ئاپتونوم رايونىنىڭ غەربىي جەنۇبىغا جايلاشقان. شەرق تەرىپى خوتەن ۋىلايىتى بىلەن تۇتىشىدۇ، جەنۇبى كەشمىر بىلەن، غەربى تاجىكىستان، ئافغانىستان بىلەن چېگرىلىنىدۇ. غەربىي شىمالى قىزىلسۇ قىرغىز ئاپتونوم ئوبلاستى بىلەن، شەرقىي شىمالى ئاقسۇ ۋىلايىتى بىلەن تۇتىشىدۇ. قەشقەر ۋىلايىتىگە قەشقەر شەھىرى، قەشقەر كۆنەشەر ناھىيىسى، قەشقەر يېڭىشەر ناھىيىسى، يېڭىسار ناھىيىسى، پوسكام ناھىيىسى، يەكەن ناھىيىسى، قانلىق ناھىيىسى، مارالبېشى ناھىيىسى ۋە تاشقورغان تاجىك ئاپتونوم ناھىيىسى قارايدۇ. ۋىلايەتنىڭ مەمۇرىي مەھكىمە قەشقەر شەھىرىدە. 2003-يىلنىڭ ئاخىرىدىكى ئومۇمىي نوپۇسى 3 مىليون 501 مىڭ 200 بولۇپ، ئاساسلىقى ئۇيغۇر، خەنزۇ، تاجىك قاتارلىق مىللەتلەردىن تەركىب تاپقان. تەبىئىي بايلىقى: قەشقەر ۋىلايىتى غەربىي جەنۇبىي شەرقىي شىمالغا قاراپ قىيپاش بولۇپ، غەربىي جەنۇبىي قىسمى قارا قۇرۇم تېغى، ئوتتۇرا قىسمى زەرەپشان دەرياسى ئېقىن تىنما تۈزلەڭلىكى، شىمالىي قىسمى قەشقەر دەرياسى ئېقىن تىنما تۈزلەڭلىكى، شەرقىي قىسمى تەكلىماكان قۇملۇقى. سۇ بايلىقىدىن زەرەپشان دەرياسى، قەشقەر دەرياسى، تىزناپ دەرياسى قاتارلىقلار بار. ھازىرغىچە بايقالغان ۋە زاپىسى ئېنىقلانغان قېزىلما بايلىقلىرىدىن تۆمۈر، چىرىمتال، گەج، سېرپېنتىن، نېفىت، تەبىئىي گاز، ئالتۇن، بىرلىمىيات قاتارلىق 67 خىلى بار. ئۇنىڭ ئىچىدە گەج زاپىسى مەملىكەت بويىچە ئالدىنقى ئورۇندا تۇرىدۇ. سېرپېنتىن زاپىسى مەملىكەت بويىچە 3-ئورۇندا تۇرىدۇ. ياۋايى ھايۋانلاردىن يىلپىز، تاغ ئۆچكىسى، قوڭۇر ئېيىق، ئارقار، ئۇلار، سۇفۇر قاتارلىقلار بار. ياۋا دورا ئۆسۈملۈكلەردىن چۈچۈكبۇيا، قانتېپەر، چاكاندا، تاغ لەيلىسى، كىرىش قاتارلىقلار بار. قەشقەر ۋىلايىتى شىلىق مۇئەددىل بەلۋاغ قۇرۇقلۇق ئىمپېراتورىسى 11.7℃، يىللىق ئوتتۇرىچە ئەسلىمغا كىرىدۇ. يىللىق ئوتتۇرىچە تېمپېراتۇرىسى 11.7℃، يىللىق ئوتتۇرىچە ھۆل-يېغىن مىقدارى 70 مىللىمېتىر. يىللىق ئوتتۇرىچە پارغا ئايلىنىش مىقدارى 2700 مىللىمېتىر. يىللىق ئوتتۇرىچە قىروسىز مەزگىلى 240 كۈن.



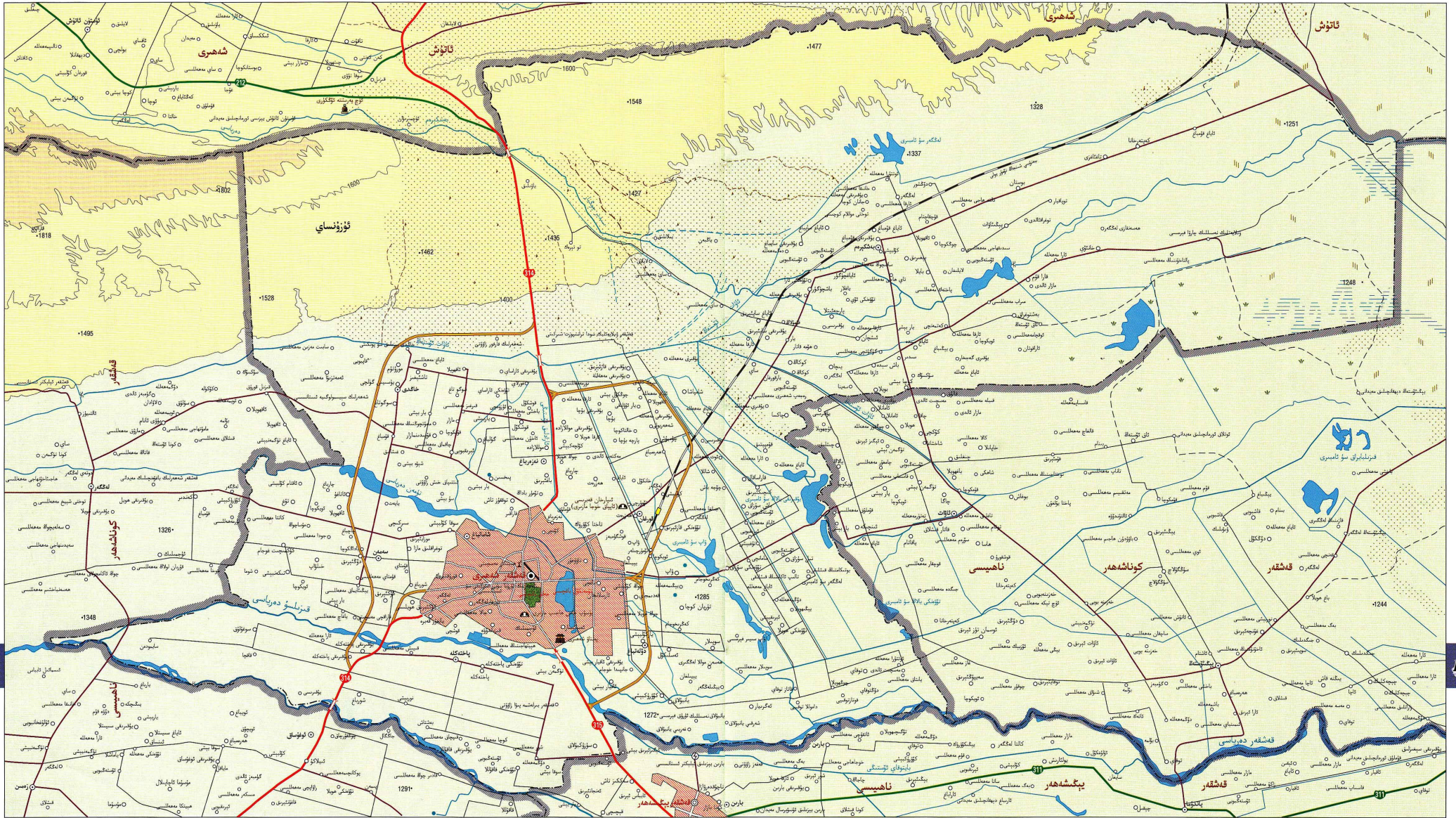


تاجىكىستان



183

182



185

184

قەشقەر شەھىرى دۆلىتىمىزنىڭ ئەڭ قەدىمكى شەھەر بولۇپ، قەشقەر دەرياسى دۆلىتىمىزنىڭ ئوتتۇرا، يۇقىرى قىسىمىغا جايلاشقان، شەرق، غەرب تەرىپى قەشقەر كونا شەھەر ناھىيىسى بىلەن، جەنۇب تەرىپى قەشقەر يېڭى شەھەر ناھىيىسى بىلەن، شىمال تەرىپى تاشكەن شەھىرى بىلەن تۇتىشىدۇ. قەشقەر شەھىرى قەشقەر ۋىلايىتىنىڭ سىياسىي، ئىقتىساد، مەدەنىيەت مەركىزى، ئۇنىڭغا 4 كوچا باسقارمىسى، 4 يېزا قارايدۇ. شەھەرنىڭ خەلق ھۆكۈمىتى شەھەر رايونىنىڭ شەرقىي خەلق يولىدا. ئومۇمىي يەر مەيدانى 555 كۋادرات كىلومېتىر، 2003-يىلىنىڭ ئاخىرىدىكى ئومۇمىي نوپۇسى 427 مىڭ بولۇپ، ئاساسلىقى ئۇيغۇر، خەنزۇ، خۇيزۇلاردىن تەركىب تاپقان. قەشقەر شەھىرىنىڭ يەر تۈزۈلۈشى تەكشى بولۇپ، قەشقەر دەرياسى تىنما تۈزلەڭلىكىگە جايلاشقان. سۇ بايلىقىدىن قىزىل دەرياسى، تۈمەن دەرياسى قاتارلىقلار بار. ياۋا دورا ئۆسۈملۈكلىرىدىن زاراڭزا، ياغا يوپۇرماق ئۇرۇقى، ئالغاق، چۈچۈكبۇيا قاتارلىقلار بار. قەشقەر شەھىرى مۆتىدىل بەلۋاغ قۇرۇقلۇق ئىقلىمىدىكى قۇرغاق ئىقلىمغا تەۋە. يازدا ئوۋۇز، قىشتا قەھرىتان بولىدۇ. يىللىق ئوتتۇرىچە تېمپېراتۇرىسى 11.8°C، يىللىق ئوتتۇرىچە ھۆل-يېغىن مىقدارى 64.0 مىللىمېتىر، يىللىق ئوتتۇرىچە پارغا ئايلىنىش مىقدارى 2299.8 مىللىمېتىر، يىللىق ئوتتۇرىچە قىروسىز مەزگىلى 205 كۈن.

قەشقەر شەھىرى جۇڭگو-غەرب قاتنىشىنىڭ تۈگۈنى، ياۋروپا-ئاسىيا چوڭ قۇرۇقلۇق تۈزلەش تۈزۈلۈشىنىڭ تۈگۈنى، بىرى ۋە ئۇنىڭ بىكىتى. شۇنداقلا شەرق، غەرب مەدەنىيىتىنىڭ ئۇزۇن تارىخىغا ئىگە بىر كەڭلىك ۋە بىر كەڭلىك ئارىلىقىدا تۇرىدۇ.

ئالماش تۈزۈش ئالاھىدىلىكى گەۋدىلىك، بۇ يەردە جۇڭگو ۋە چەتئەللەرگە مەشھۇر بولغان ھېيتكار جامىسى، ئاپئاق خوجا مازىرى (شىيارخان مەقبەرىسى)، يۈسۈپ خاس ھاجىب مازىرى قاتارلىق مەدەنىيەت يادىكارلىقلىرى بار.

قەشقەر شەھىرى 314-، 315- لىنىيىلىرى مۇشۇ چەتئەللەرگە مەشھۇر بولغان ھېيتكار جامىسى، ئاپئاق خوجا مازىرى (شىيارخان مەقبەرىسى)، يۈسۈپ خاس ھاجىب مازىرى قاتارلىق مەدەنىيەت يادىكارلىقلىرى بار.

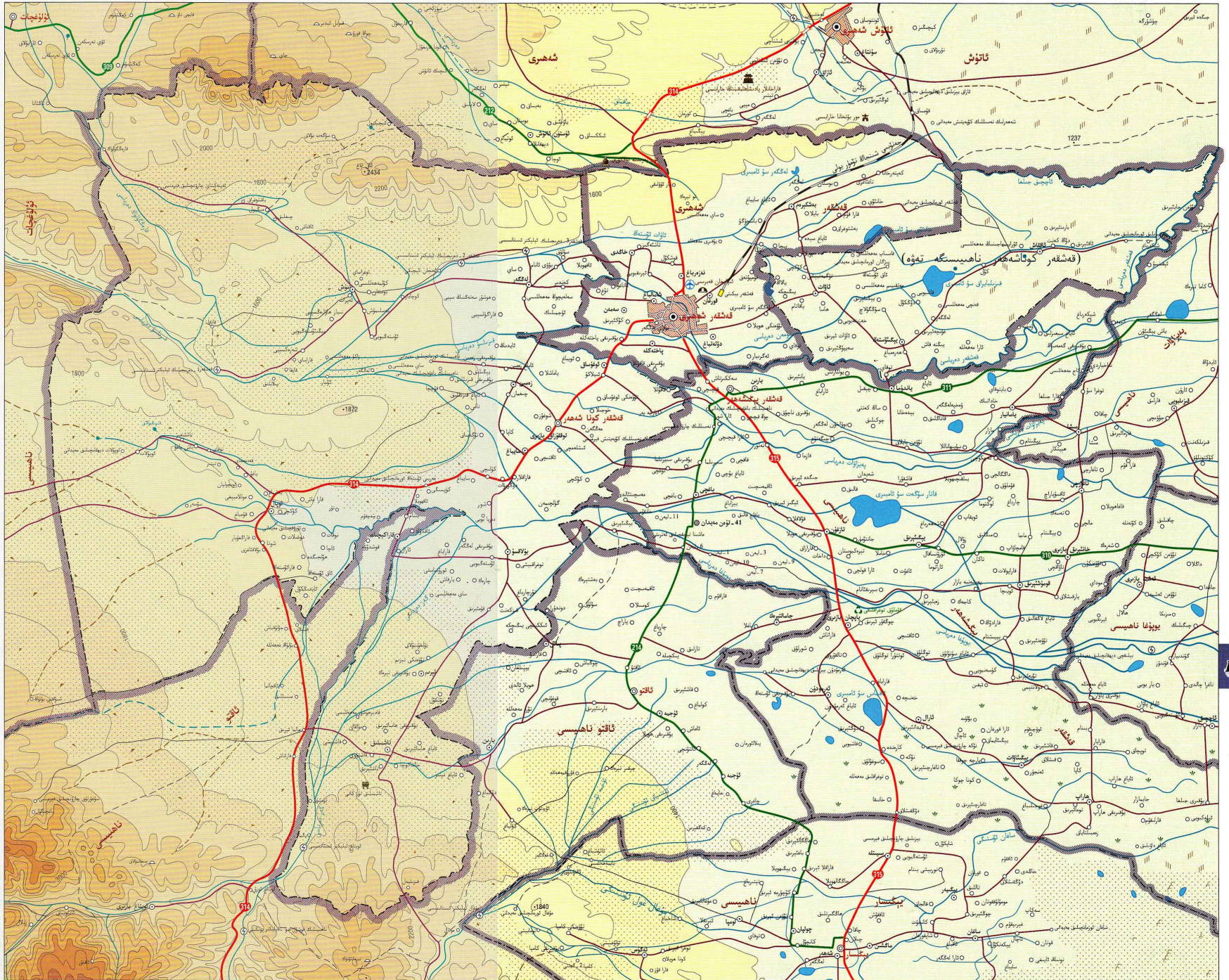
قەشقەر شەھىرى 314-، 315- لىنىيىلىرى مۇشۇ چەتئەللەرگە مەشھۇر بولغان ھېيتكار جامىسى، ئاپئاق خوجا مازىرى (شىيارخان مەقبەرىسى)، يۈسۈپ خاس ھاجىب مازىرى قاتارلىق مەدەنىيەت يادىكارلىقلىرى بار.



قەشقەر كونا شەھەر ناھىيىسى يامىر ئېكېلىكىنىڭ شەرقىي ئېتىكىگە، تارىم ئويمانلىقىنىڭ غەربىي چېتىگە جايلاشقان بولۇپ، جەنۇبىي شىنجاڭنى غەربكە ئېچىۋېتىشنىڭ ئالدىنقى سېپى، شەرقىي يېزاۋات ناھىيىسى بىلەن، جەنۇبىي يېڭىشەھەر ناھىيىسى، ئاقتو ناھىيىسى بىلەن، غەربىي ئۇلۇغچات ناھىيىسى بىلەن، شىمالىي ئاتۇش شەھىرى بىلەن، ئوتتۇرا قىسمى قەشقەر شەھىرى بىلەن تۇتىشىدۇ. ئۇنىڭغا 1 بازار، 16 يېزا قارايدۇ. ئومۇمىي يەر مەيدانى 3513 كۋادرات كىلومېتىر، ئومۇمىي نوپۇسى 360 مىڭ.

قەشقەر كونا شەھەر ناھىيىسىنىڭ جەنۇبىي، شىمال، غەرب تەرەپلىرى تاغ بىلەن ئورالغان، يەر شەكلى غەربتىن شەرقكە يانتۇ، سۇ بايلىقىدىن قىزىلسۇ دەرياسى، گەز دەرياسى، قەشقەر دەرياسى قاتارلىقلار بار، بايقالغان ۋە زاپىسى ئېنىقلانغان قېزىلما بايلىقلاردىن ئالتۇن، تاشتۇز، نېفىت، گەج، ھاك تاش، كۆمۈر قاتارلىقلار بار، ياۋايى ھايۋانلاردىن ئۆلكە، چەرىن، بۆرە، سۈتۈر قاتارلىقلار بار. ياۋا دورا ئۆسۈملۈكلىرىدىن سۇرپ، چۈت، قانتېپەر قاتارلىقلار بار. كونا شەھەر ناھىيىسى مۆتىدىل بەلۋاغ قۇرۇقلۇق ئىقلىمىدىكى قۇرغاق ئىقلىم رايونىغا كىرىدۇ. ئۇنىڭ يەملى ئېنىق، يىللىق ئوتتۇرىچە تېمپېراتۇرىسى 12.۷℃، يىللىق ئوتتۇرىچە ھۆل-يېغىن مىقدارى 72.2 مىللىمېتىر، يىللىق ئوتتۇرىچە پارغا ئايلىنىش مىقدارى 2537.8 مىللىمېتىر، يىللىق ئوتتۇرىچە قىروسىز مەزگىلى 212 كۈن.

قەشقەر كونا شەھەر ناھىيىسى شىنجاڭنىڭ غەربىي جەنۇبىي ئېچىۋېتىشنىڭ ئۈلگۈ رايونىغا جايلاشقان. قاتنىشى ۋىلايىتى، دۆلەت يولى 314-لىنىيىسى ۋە جەنۇبىي شىنجاڭ تۆتۈر يولى ناھىيە تەۋەسىنى كېسىپ ئۆتىدۇ، قەشقەر خەلقئارا ئايرودورمىغا يېقىن. بۇ ناھىيە قەدىمىي «سېك يولى» نىڭ مۇھىم بۆلىكىگە جايلاشقان بولۇپ، ساياھەت بايلىقى مول، ئاسارەتلىرى كۆپ، مىللىي ئۆرپ-ئادەتلىرى ئۆزگىچىلىكىگە ئىگە. بۇ يەردە مەھسۇد قەشقىرى مازىرى، مور بۇدا مۇنارى، خانئۆي قەدىمىي قەلئەسى قاتارلىق مەدەنىيەت يادىكارلىقلىرى بار. ئۇنىڭدىن باشقا يەنە بەشكىرەم چوڭ باغى، پاختەكلە شالىق مەنزىرىسى قاتارلىقلار بار.

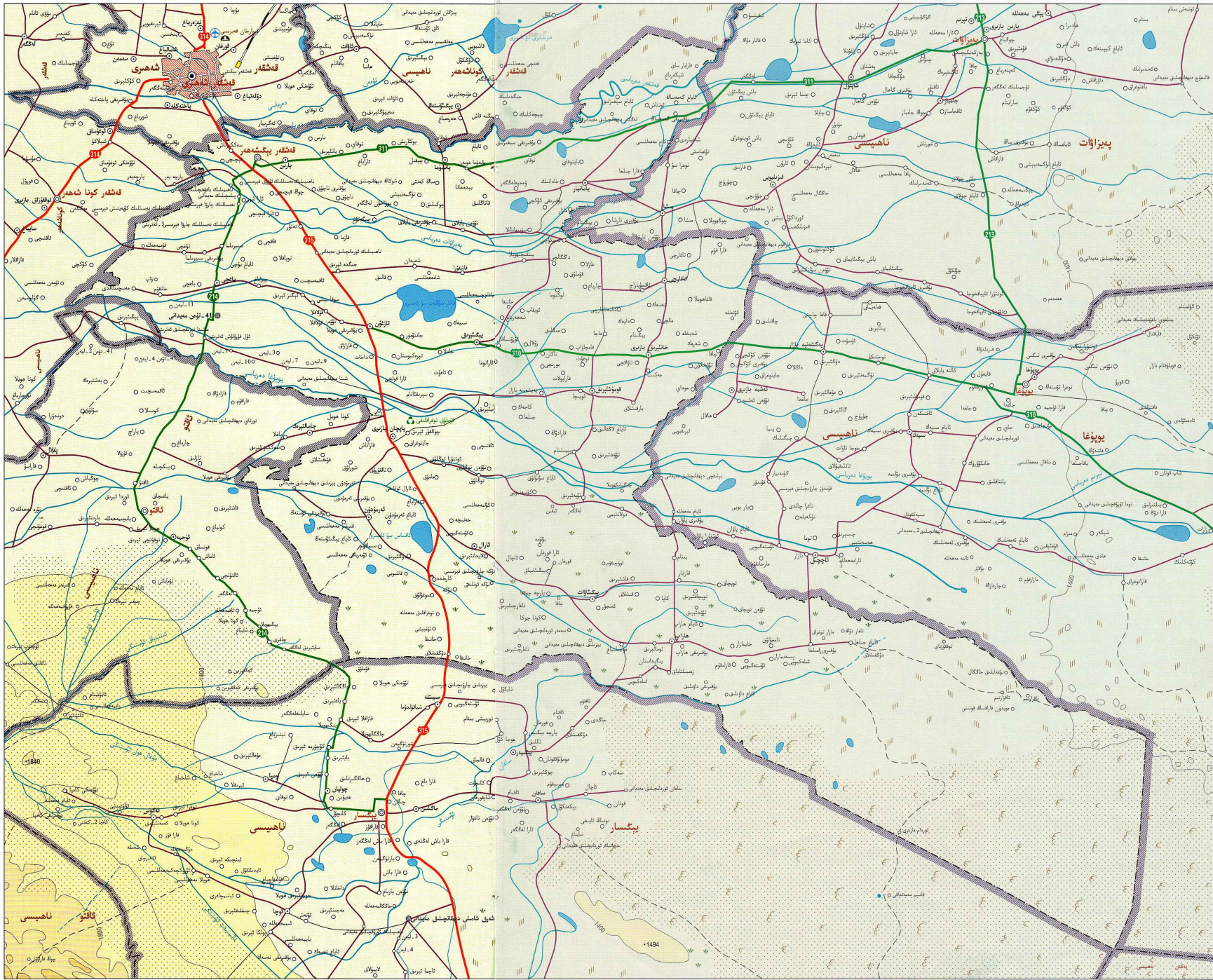


قەشقەر يېڭىشەھەر ناھىيىسى

تارىم ئويمانلىقىنىڭ غەربىي چېتىگە، يامىر ئېگىزلىكىنىڭ شەرقىي ئېتىكىگە، قەشقەر تىنما تۈزلەڭلىكىگە جايلاشقان. شەرقىي يەنىۋات، يوپۇرغا ناھىيىلىرى بىلەن، جەنۇبىي يېڭىسار ناھىيىسى بىلەن، غەربىي ئاقتو ناھىيىسى بىلەن، شىمالىي كونا شەھەر ناھىيىسى، قەشقەر شەھىرى بىلەن تۇتىشىدۇ. نەپەس 3 بازار، 12 يېزا بار. ئومۇمىي يەر مەيدانى 2232 كۋادرات كىلومېتىر، ئومۇمىي نوپۇسى 290 مىڭ.

قەشقەر يېڭىشەھەر ناھىيىسىنىڭ يەر تۈزۈلۈشى تەكشى، ئوتتۇرا ۋە شىمالىي قىسىملىرى تىنما تۈزلەڭلىك، شەرقىي جەنۇبىي تەكلىماكان قۇملۇقى. سۇ بايلىقىدىن قەشقەر دەرياسى، يەنىۋات دەرياسى، يوپۇرغا دەرياسى قاتارلىقلار بار. ياۋايى ھايۋانلاردىن لاجىن، ئۈچۈن لاجىن، سۈلەيمەن، ئاق ئىلەك قاتارلىقلار بار. ياۋا دورا ئۆسۈملۈكلىرىدىن چۈچۈكبۇيا، ئالغاق، چاكاندا، ئەڭلىكۆت قاتارلىقلار بار. يېڭىشەھەر ناھىيىسى ئىللىق مۆتىدىل بەلۋاغ قۇرۇقلۇق تىپىدىكى قۇرغاق ئىقلىمغا تەۋە. ئوت يەسىلى ئېنىق، يىللىق ئوتتۇرىچە تېمپېراتۇرىسى 11.7℃، يىللىق ئوتتۇرىچە ھۆل-يېغىن مىقدارى 63.5 مىللىمېتىر، يىللىق ئوتتۇرىچە پارغا ئايلىنىش مىقدارى 2604.9 مىللىمېتىر، يىللىق ئوتتۇرىچە قىروسىز مەزگىلى 215 كۈن.

بۇ ناھىيە قەشقەر شەھىرىنىڭ شەرقىي جەنۇبىي دەۋراسى بولۇپ، «ئالتۇن كارىدور» دېگەن نامى بار، دۆلەت يولى 315 لىنىيىسى ئۆلكە يولى 214، 310، 311 لىنىيىلىرى بىلەن مۇشۇ يەردە تۇتاشقان بولۇپ، قەشقەردىن خوتەنگە، شىزاڭ ئالىي رايونىغا بارىدىغان ئۆتكەك يېڭىشەھەر ناھىيىسى «قەدىمىي يىپەك يولى» دىكى مۇھىم بازار بولۇپ، ساياھەت بايلىقى مول، داڭلىق مەنزىرە جايلىرى ۋە مەدەنىيەت يادىكارلىقلىرى كۆپ، بۇلاردىن ياىخان قەدىمىي شەھەر خارابىسى، سۈلى قەدىمىي شەھەر خارابىسى، ياقۇب بەگ قەلئەسى خارابىسى قاتارلىق يادىكارلىقلار بار، بۇ يەرنىڭ قويۇق مىللىي يۇرالغا ئىگە ئۆرپ-ئادەتلىرى جۇڭگو ۋە چەت ئەللىك ساياھەتچىلەرنى مەھلىيا قىلىدۇ.

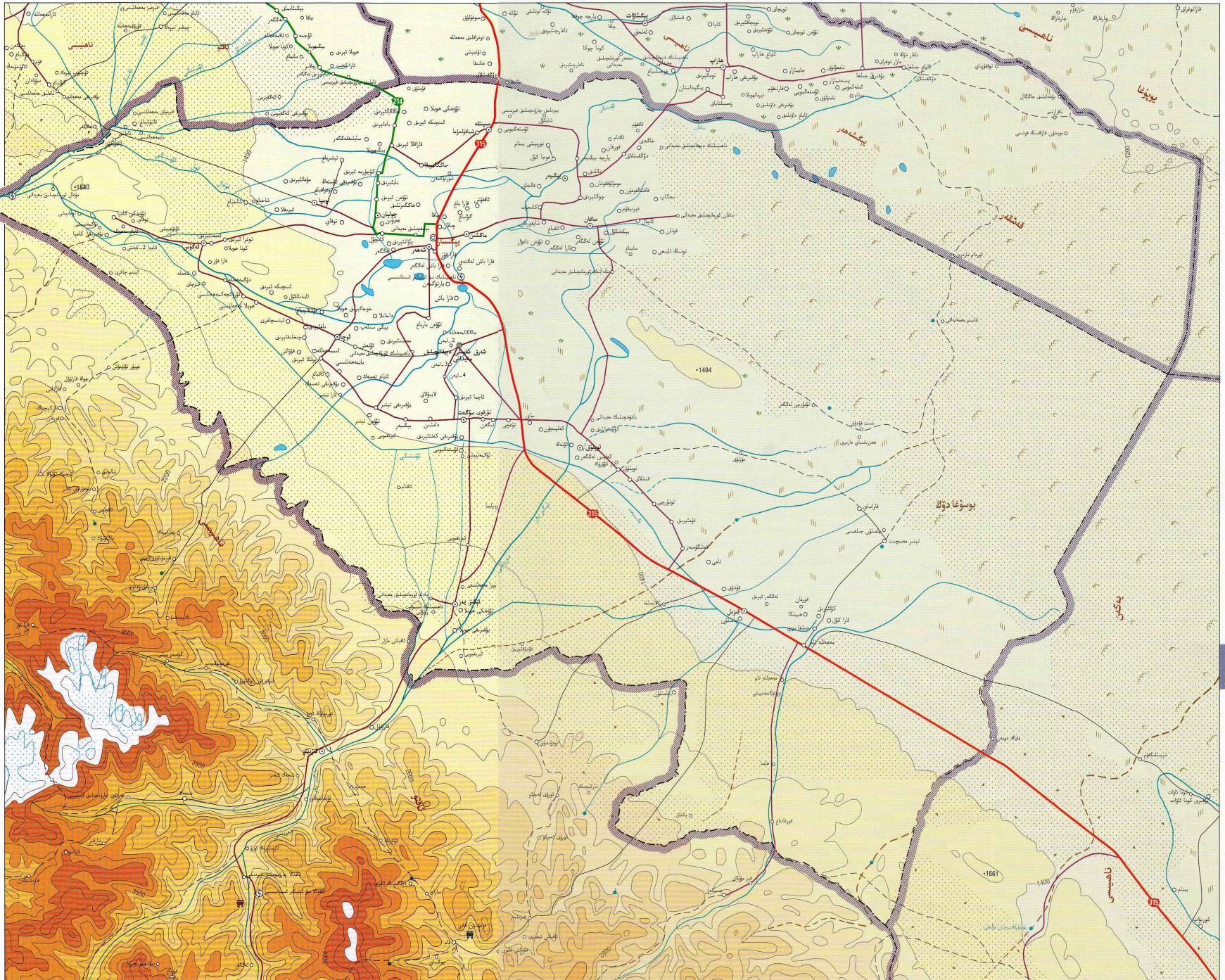


يېڭىسار ناھىيىسى كۆتىنلۈك

يېڭىسار ناھىيىسى شىمالىي ئېتىكىگە، تارىم ئويمانلىقىنىڭ غەربىي چېتىگە جايلاشقان. شەرقىي يەكەن ناھىيىسى بىلەن، غەرب، جەنۇب تەرىپى ئاقتۇ ناھىيىسى بىلەن، شىمالىي چېتىگە ناھىيىسى بىلەن تۇتىشىدۇ. يېڭىسار ناھىيىسىگە 1 بازار، 13 يېزا قارايدۇ. ئومۇمىي يەر مەيدانى 3374 كۋادرات كىلومېتىر، ئومۇمىي نوپۇسى 230 مىڭ.

يېڭىسار ناھىيىسىنىڭ غەربىي جەنۇبى ئېگىز، شەرقىي شىمالى پەس بولۇپ، غەربىي جەنۇبى قىسمى قوڭۇر تاغلىق رايونى، شەرقىي شىمالى قىسمى قۇم بارخانلىرى ۋە قۇرۇق ساي، غەربىي شىمالى بەلبۇلۇشچان تىنما تۈزلەڭلىك. سۇ بايلىقىدىن كۆرسەن دەرياسى، ئېگىز تار دەرياسى قاتارلىقلار بار. بايقالغان ۋە زاپىسى ئېنىقلانغان قېزىلما بايلىقلاردىن نېفىت، كۆمۈر، مەرمەر، چىرىمتال، گۈڭگۈرت، رۇدا تۇز، ھاك تاش، گەج، كرىستال، تازىلانغان شور قاتارلىقلار بار. ياۋايى ھايۋانلاردىن قۇملۇق تۈلكىسى، تارم توشقىنى، چەرىن، قىرغاق، ياۋا ئۆردەك، تاغ كەكلىكى، سۇ يىلىنى قاتارلىقلار بار. ياۋا دورا ئۆسۈملۈكلىرىدىن چاكاندا، چۈچۈكبۇيا، ئاچچىق مىغىز قاتارلىقلار بار. يېڭىسار ناھىيىسى مۆتىدىل بەلبۇغ قۇرۇقلۇق تىپىدىكى قۇرغاق ئىقلىمغا تەۋە، تېمپېراتۇرا پەرىى چوڭ، كۈن نۇرى كۈچلۈك، يىللىق ئوتتۇرىچە تېمپېراتۇرىسى 11.9℃، يىللىق ئوتتۇرىچە ھۆل-يېغىن مىقدارى 70.4 مىللىمېتىر، يىللىق ئوتتۇرىچە پارغا ئايلىنىش مىقدارى 2135.9 مىللىمېتىر، يىللىق ئوتتۇرىچە قىروسىز مەزگىلى 215 كۈن.

يېڭىسار ناھىيىسى تاشيول ترانسپورتىنى ئاساس قىلغان بولۇپ، قاتنىشى قولايلىق، يوللىرى ھەممە ياققا تۇتاشقان، دۆلەت يولى 315 لىنىيىسى ناھىيە تەۋەسىنى توغرا كېسىپ ئۆتۈپ، غەربتە قەشقەرگە، شەرقتە يەكەن، قەشقەر، خوتەن قاتارلىق جايلارغا تۇتىشىدۇ. يېڭىسار ناھىيىسى دۇنياغا مەشھۇر «دارۋاز» چىلىق سەنئىتى تەرەققىي قىلغان جاي، «چۆڭكۆننىڭ دارۋازچىلىق ماكانى». مەدەنىيەت يادىكارلىقلىرىدىن ئاقتۇ قەدىمىي شەھىرى قاتارلىقلار بار.

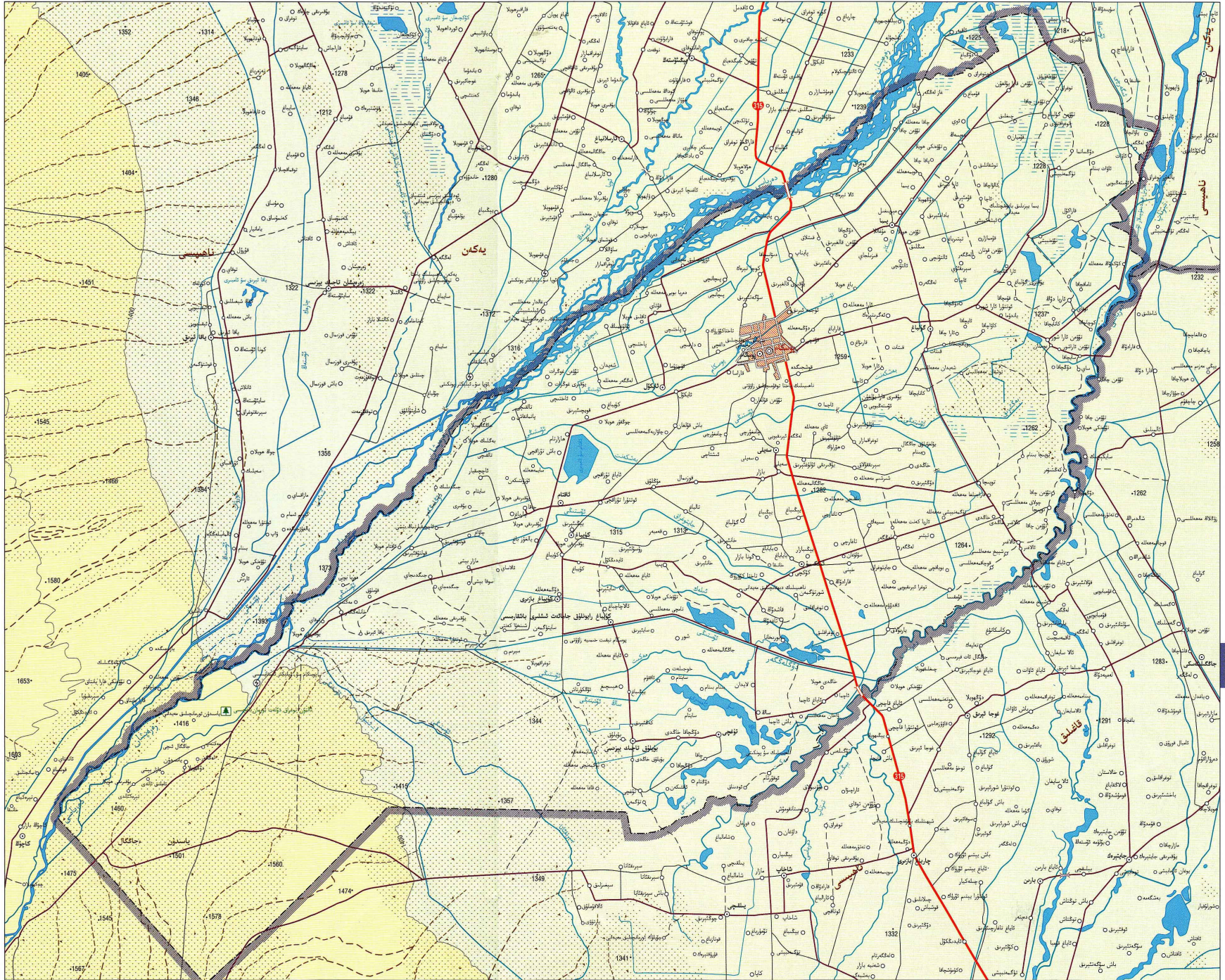


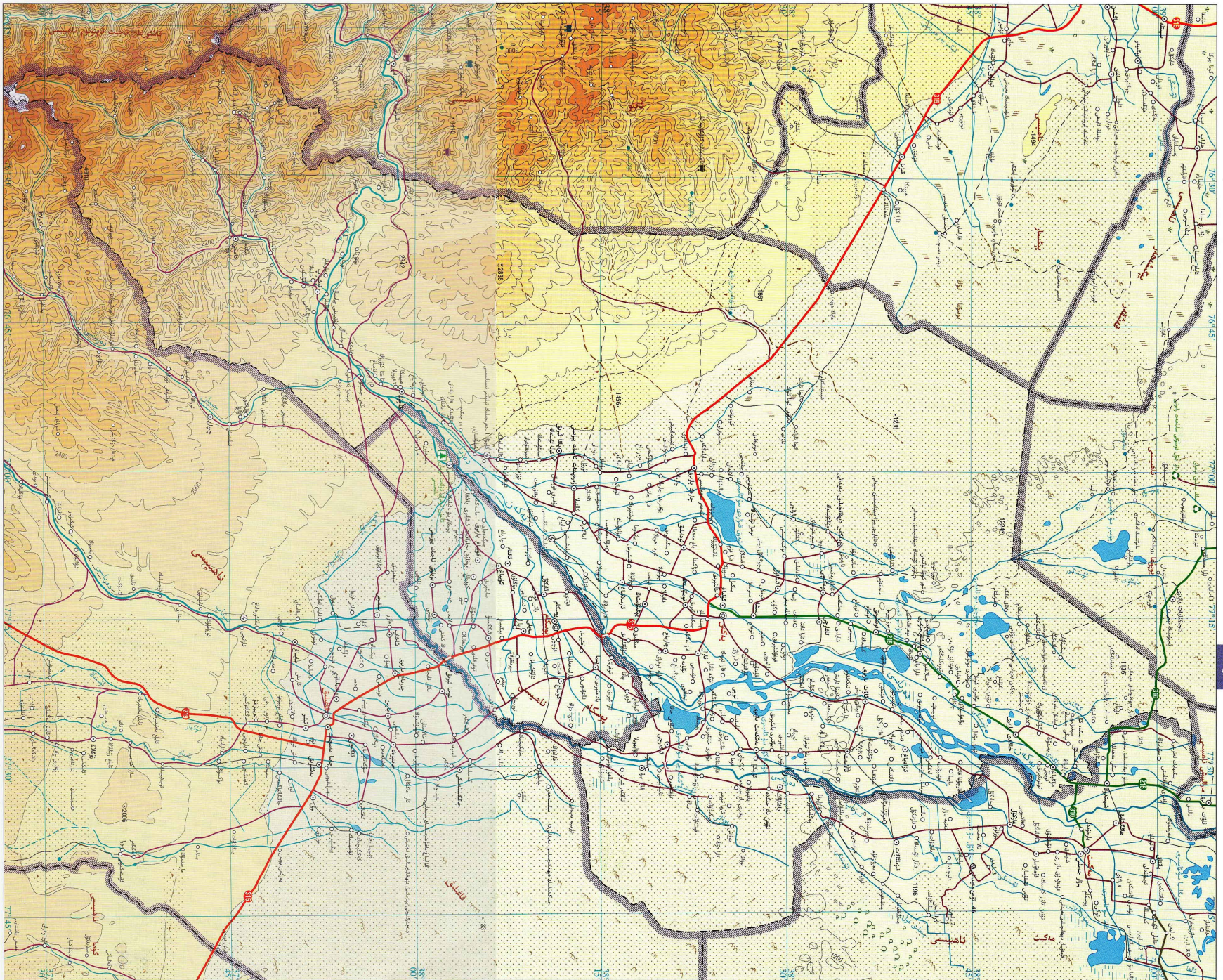
پوسكام ناھىيىسى كوئىنلۇن

تېغىنىڭ شىمالىي ئېتىكىگە، تارىم ئويمانلىقىنىڭ غەربىي كۆرۈنگىگە، زەرەپشان دەرياسى ئېقىن تىنىنا ئۈزلەڭلىكىنىڭ ئوتتۇرا يۇقىرى قىسمىغا جايلاشقان. شەرقى ۋە جەنۇبى قاتىلىق ناھىيىسى بىلەن، غەربى ۋە شىمالى يەكەن ناھىيىسى بىلەن تۇتىشىدۇ. پوسكام ناھىيىسىگە 1 رايونلۇق ئىش بىجىرىش تورى، 2 بازار، 10 يېزا قارايدۇ. ئومۇمىي يەر كۆلىمى 985 كۋادرات كىلومېتىر. ئومۇمىي نوپۇسى 180 مىڭ.

پوسكام ناھىيىسىنىڭ يەر تۈزۈلۈشى غەربىي جەنۇبتىن شەرقىي شىمالغا ياتتۇ بولۇپ، غەربىي جەنۇبى زەرەپشان دەرياسى تىنىسىدىن شەكىللەنگەن يىلبۇلۇڭچىسىمان ئۈزلەڭلىك، شەرقىي شىمالى زەرەپشان دەرياسى تىنىسىدىن شەكىللەنگەن ئۈزلەڭلىك، سۇ بايلىقىدىن تىزناپ دەرياسى، زەرەپشان دەرياسى قاتارلىقلار بار. قېزىلما بايلىقى بىر قەدەر مول بولۇپ، بايقالغان ۋە زاپىسى ئېنىقلانغانلاردىن نېفىت، كۆمۈر قاتارلىقلار بار. ياۋايى ھايۋانلاردىن قۇملۇق تۈلكىسى، ئىبار چاشقان قاتارلىقلار بار. ياۋا دورا ئۆسۈملۈكلىرىدىن سۇزاي، توشقان زەدىكى، چۈچۈكبۇيا، راڭقزا، سېرىق يۈگەي، لايىنۇر كەندىرى، چاكاندا، بۇدۇنچاق، ياۋا يايۋۇز قاتارلىقلار بار. پوسكام ناھىيىسى ئىشلىق مۆتىدىل بەلۋاغ ئىنتايىن قۇرغاق ئىقلىمغا تەۋە بولۇپ، يىللىق ئوتتۇرىچە تېمپېراتۇرىسى 11.4°C ، يىللىق ئوتتۇرىچە ھۆل-يېغىن مىقدارى 54.8 مىللىمېتىر، يىللىق ئوتتۇرىچە پارغا ئايلىنىش مىقدارى 2079.0 مىللىمېتىر، يىللىق ئوتتۇرىچە قىروسىز مەزگىلى 212 كۈن.

پوسكام ناھىيىسىنىڭ تەبىئىي شارائىتى ئەۋزەل، ئاساسىي ئەسلىھەلىرى مۇكەممەل بولۇپ، يوللىرى تۆت ئەتراپقا تۇتاشقان، دۆلەت يولى 315-لىنىيىسى ناھىيە تەۋەسىنى كېسىپ ئۆتىدۇ. پوسكام ناھىيىسى زەرەپشان دەرياسى قىرغىقىغا جايلاشقان بولۇپ، ساياھەت بايلىقى مول، داڭلىق مەنزىرە جايلىرىدىن ئالتۇن تۇتراق دۆلەت تۇرمان ياغىچىسى، مەدەنىيەت يادىكارلىقلىرىدىن دۆۋىلىك خارابىسى قاتارلىقلار بار.







يەكەن ناھىيىسى قاراقۇرۇم



تېغىنىڭ شىمالىي ئېتىكىگە، تارىم ئويمانلىقىنىڭ غەربىي جەنۇبىي چېتىگە جايلاشقان. شەرقى مەكىت ناھىيىسى بىلەن، شەرقىي جەنۇبىي بوسكام ناھىيىسى، قاضىلىق ناھىيىسى بىلەن، غەربىي جەنۇبىي تاشقورغان تاجىك ئاپتونوم ناھىيىسى بىلەن، غەربىي يېڭىسار ناھىيىسى، ئاقتو ناھىيىسى بىلەن، شىمالىي يوپۇرغا ناھىيىسى، مارالبېشى ناھىيىسى بىلەن تۇتىشىدۇ. ئۇنىڭغا 7 رايون، 7 بازار، 22 يېزا قارايدۇ. ئومۇمىي يەر مەيدانى 8959 كۋادرات كىلومېتىر، ئومۇمىي نوپۇسى 650 مىڭ.

يەر تۈزۈلۈشى غەربىي جەنۇبتىن شەرقىي شىمالغا پەس بولۇپ، غەربىي جەنۇبىي قىسمى كۆتىنلۈك تاغلىق رايونى، شەرقىي شىمالىي قىسمى زەرەپشان دەرياسى تىنما تۈزلەڭلىكى، غەربىي شىمالىي قىسمى قۇملۇق. سۇ بايلىقىدىن زەرەپشان دەرياسى قاتارلىق ئېقىنلار بار. بايقالغان ۋە زاپىسى ئېنىقلانغان قېزىلما بايلىقلاردىن كۆمۈر، كېپەك ئالتۇن، قوغۇشۇن، سىنك، نىكېل، خروم، ھاك تاش، كرىستال، كۆك قاشتېشى قاتارلىقلار بار. ياۋايى ھايۋانلاردىن جەرمەن، ئۇلار، قوڭۇر يىلپىز، ئاسىيىنىپىر يىلقى، ئاق لەيلەك، قارا لەيلەك قاتارلىقلار بار. ياۋا دورا ئۆسۈملۈكلىرىدىن چۈچۈكبۇيا، چاكاندا، سوغىگۈل، قانتېپەر قاتارلىقلار بار. يەكەن ناھىيىسى ئىللىق مۆتىدىل بەلۋاغ قۇرۇقلۇق تىپىدىكى قۇرغاق ئىقلىمغا تەۋە. كۈن نۇرى چۈشۈش ۋاقتى ئۇزاق، يىللىق ئوتتۇرىچە تېمپېراتۇرىسى 11.7℃، يىللىق ئوتتۇرىچە ھۆل-يېغىن مىقدارى 53.3 مىللىمېتىر، يىللىق ئوتتۇرىچە پارغا ئايلىنىش مىقدارى 2256.4 مىللىمېتىر، يىللىق ئوتتۇرىچە قىروسىز مەزگىلى 209 كۈن.

يەكەن ناھىيىسىنىڭ قاتنىشى قۇلايلىق بولۇپ، دۆلەت يولى 315-لىنىيىسى ناھىيە تەۋەسىنى كېسىپ ئۆتىدۇ. ساياھەت بايلىقى مول، تەبىئىي مەنزىرىسى ۋە مىللىي ئۆرپ-ئادەت ئۆزگىچىلىكى گەۋدىلىك. قاراسۇ قۇملۇق مەنزىرىسى، دالمۇس ئېتىدىئالىي ئورمىنى، ئۇيغۇر «ئون ئىككى مۇقام» نىڭ ئىجادچىسى ئاماننىساخاننىڭ مەقبەرىسى قاتارلىقلار بار.





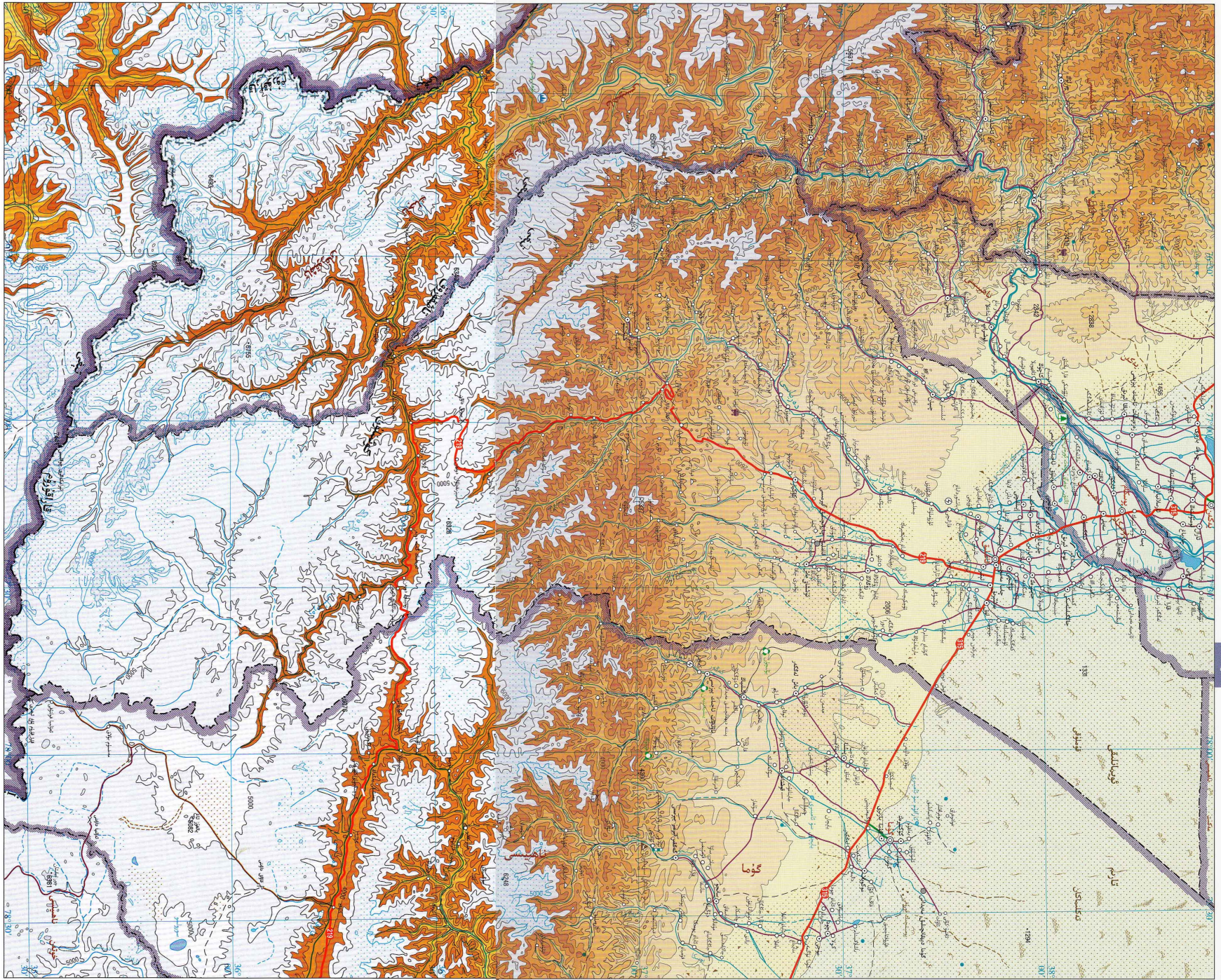
قاغلىق ناھىيىسى قاراقۇرۇم



تېغىنىڭ شىمالىي ئېتىكىگە، تارىم ئويمانلىقىنىڭ غەربىي جەنۇبىي چېتىگە جايلاشقان. شەرقى گۇما ناھىيىسى بىلەن تۇتىشىدۇ، جەنۇبىي كەشمىر رايونى بىلەن چېگرىلىنىدۇ. غەربىي تاشقورغان تاجىك ئاپتونوم ناھىيىسى بىلەن، شىمالى يەكەن، يوسگان، مەكىت ناھىيىلىرى بىلەن تۇتىشىدۇ. قاغلىق ناھىيىسىگە 3 بازار، 1 يېزا قارايدۇ، ئومۇمىي يەر مەيدانى 28600 كۋادرات كىلومېتىر، ئومۇمىي نوپۇسى 370 مىڭ.

قاغلىق ناھىيىسىنىڭ جەنۇبىي ئېگىز، شىمالى پەس بولۇپ، جەنۇبىي قىسىمى كۆپىنچە تاغلىق رايونى، شىمالىي قىسىمى تىزناپ دەرياسى نىسنا تۈزلەڭلىكى، شەرقىي شىمالى تەكلىماكان قۇملۇقى. سۇ بايلىقىدىن زەرەپشان دەرياسى، تىزناپ دەرياسى، چىيان دەرياسى قاتارلىقلار بار. بايقالغان ۋە زاپىسى ئېنىقلانغان قېزىلما بايلىقلاردىن نېفىت، تەبىئىي گاز، ئالتۇن، مىس، تۆمۈر، قاشتېشى، ئىسلاندىيە تېشى، تاشپاختا، كۆمۈر قاتارلىقلار بار. ياۋايى ھايۋانلاردىن كۆكبايمان، ئاتباش قوڭۇر ئېيىق، ئۇلار، ئاق قۇ قاتارلىقلار بار. ياۋا دورا ئۆسۈملۈكلىرىدىن چوڭ يوپۇرماقلىق جىنتىيانا، قانتېپەر، ئۇشقا قاتارلىقلار بار. قاغلىق ناھىيىسى ئىللىق مۆتىدىل بەلۋاغ ئىنتايىن قۇرغاق ئىقلىمغا كىرىدۇ، يىللىق ئوتتۇرىچە تېمپېراتۇرىسى 11.7℃، يىللىق ئوتتۇرىچە ھۆل-يېغىن مىقدارى 57.1 مىللىمېتىر، يىللىق ئوتتۇرىچە پارغا ئايلىنىش مىقدارى 2328.3 مىللىمېتىر، يىللىق ئوتتۇرىچە قىروسىز مەزگىلى 230 كۈن.

قاغلىق ناھىيىسىدە تاشيول ھەممە يەرگە تۇتاشقان بولۇپ، دۆلەت يولى 315-لىنىيىسى بىلەن 219-لىنىيىسى مۇشۇ يەردە كېسىشىپ، غەربتە قەشقەرگە، شەرقتە خوتەنگە، جەنۇبتا شىزاڭغا تۇتىشىدۇ. قاغلىق ناھىيىسىنىڭ تاغ چوققىلىرى بىر-بىرىگە تۇتاشقان، دەريا-كۆللىرى كۆرگەم، تارىخىي يادىكارلىقلىرى كۆپ، ساياھەت بايلىقى مول ھەم ئۆزگىچە، چىيان مەڭگۈسى، شېھىتتا قەدىمىي شەھەر خارابىسى قاتارلىق مەدەنىيەت يادىكارلىقلىرىدىن باشقا يەنە ئاقناش سۇ ئامبىرى، زۇڭلاڭ مەنزىرە رايونى قاتارلىق تەبىئىي مەنزىرىلىرى بار.



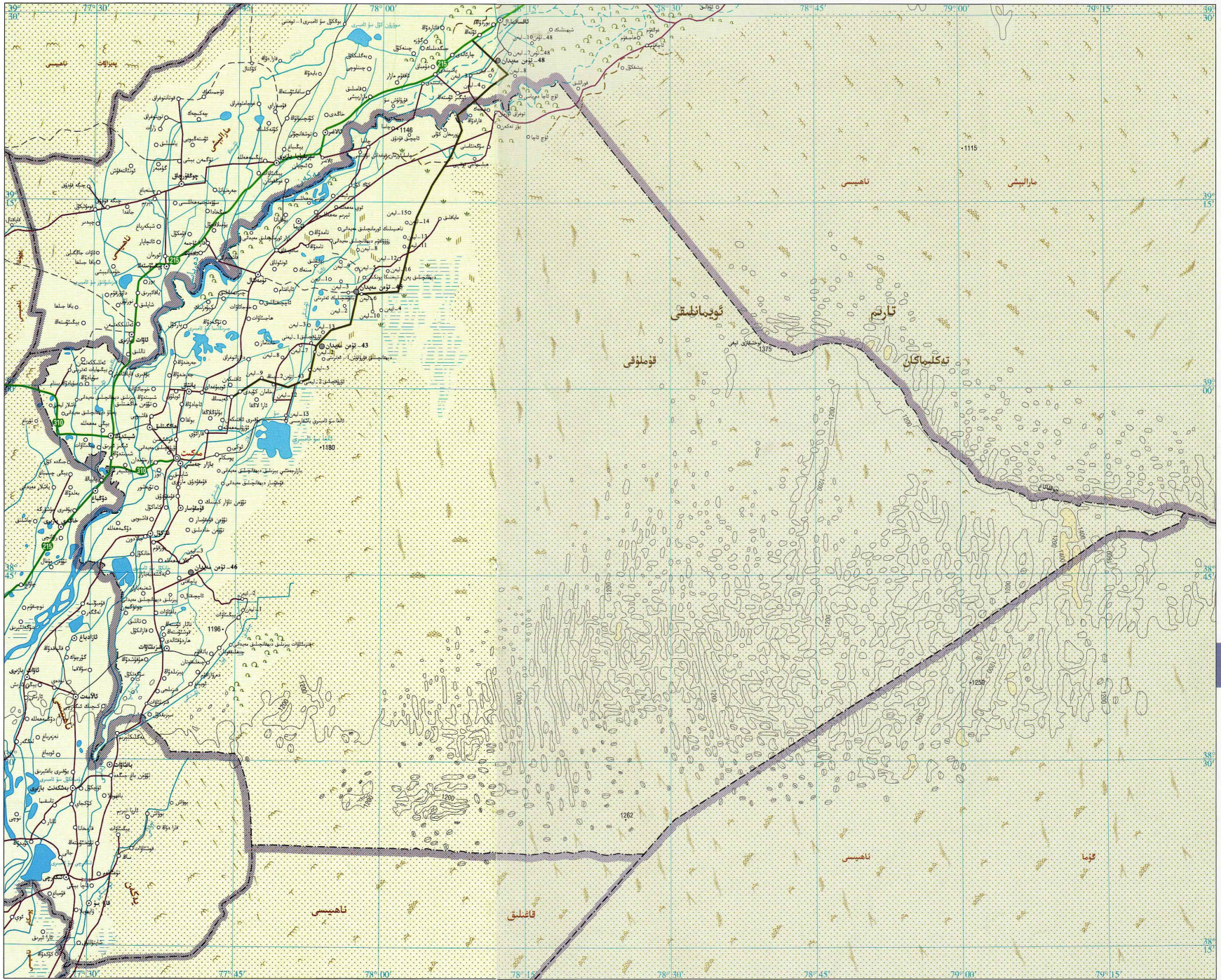
مەكت ناهىيىسى تارىخى

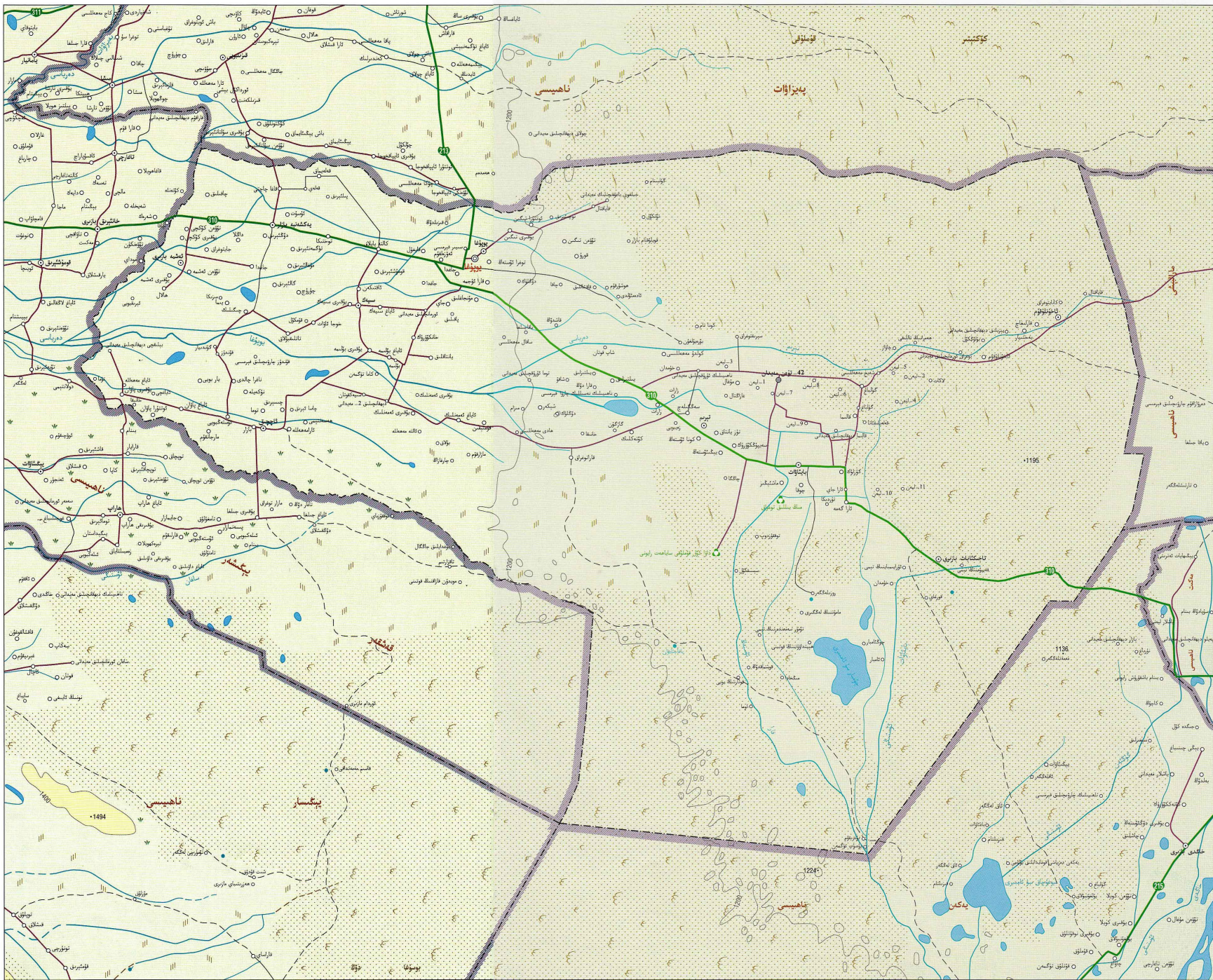


مەكت ناهىيىسى تارىخى ئومۇملىقىنىڭ غەربى قىسمىغا، زەرەپشان دەرياسىنىڭ ئوتتۇرا تۆۋەن ئېقىنىغا جايلاشقان. شەرقى گۇما ناهىيىسى بىلەن، جەنۇبى قازىلق ناهىيىسى بىلەن، غەربى يەكەن ناهىيىسى بىلەن، شىمالى مارالبېشى ناهىيىسى بىلەن تۇتىشىدۇ. ئۇنىڭغا 1 بازار، 9 يېزا قارايدۇ. ئومۇمىي يەر مەيدانى 10927 كۋادرات كىلومېتىر، ئومۇمىي نوپۇسى 200 مىڭ.

مەكت ناهىيىسىنىڭ يەر تۈزۈلۈشى تەكشى، ئوتتۇرا ۋە شەرقى قىسمى تەكلىماكان قۇملۇقى، غەربى قىسمى بوستانلىق ۋە تىنما تۈزلەڭلىكى. سۇ بايلىقىدىن زەرەپشان دەرياسى، تىزناپ دەرياسى قاتارلىقلار بار. بايقالغان ۋە زاپىسى ئېنىقلانغان قاتارلىقلار بار. ياۋايى ھايۋانلاردىن قوڭۇر لاجىن، تارىم توشقىنى، تۈلكە قاتارلىقلار بار. ياۋا دورا ئۆسۈملۈكلىرىدىن چۈچۈكبۇيا، سۇزۇپ، جىغان، ئالقات، زاڭزا قاتارلىقلار بار. مەكت ناهىيىسى مۆتىدىل بەلۋاغ شىتابىن قۇرغاق ئىقلىمغا تەۋە، يىللىق ئوتتۇرىچە تېمپېراتۇرىسى 11.7℃، يىللىق ئوتتۇرىچە ھۆل-يېغىن مىقدارى 47.5 مىللىمېتىر، يىللىق ئوتتۇرىچە پارغا ئايلىنىش مىقدارى 2081.1 مىللىمېتىر، يىللىق ئوتتۇرىچە قىروسىز مەزگىلى 215 كۈن.

مەكت ناهىيىسى جەنۇبى شىنجاڭ «ئالتۇن دېلتا»سىنىڭ شەرقى قىسمىغا جايلاشقان. قاتنىشى قۇلايلىق، يوللىرى ھەممە يەرگە تۇتاشقان. ئۆلكە يولى 215-لىنىيىسى ناھىيە تەۋەسىنى كېسىپ ئۆتۈپ، شىمالدا دۆلەت يولى 314-لىنىيىسى بىلەن، جەنۇبتا دۆلەت يولى 315-لىنىيىسى بىلەن تۇتىشىدۇ. مەكت ناهىيىسى مۇقام ئىجادى ئاتىمىساخاننىڭ تۇغۇلغان يۇرتى بولۇپ، خەلق سەنئىتىنىڭ تارىخى ئۇزاق ۋە ئۆزگىچىلىكىگە ئىگە، پۈتۈن مەملىكەتكە مەشھۇر بولغان «دولان ئۇسسۇلى ماكانى»، «دېھقان رەسسالىرى ماكانى»، مىللىي سەنئەت ۋە خەلق سەنئىتى ماكانى.

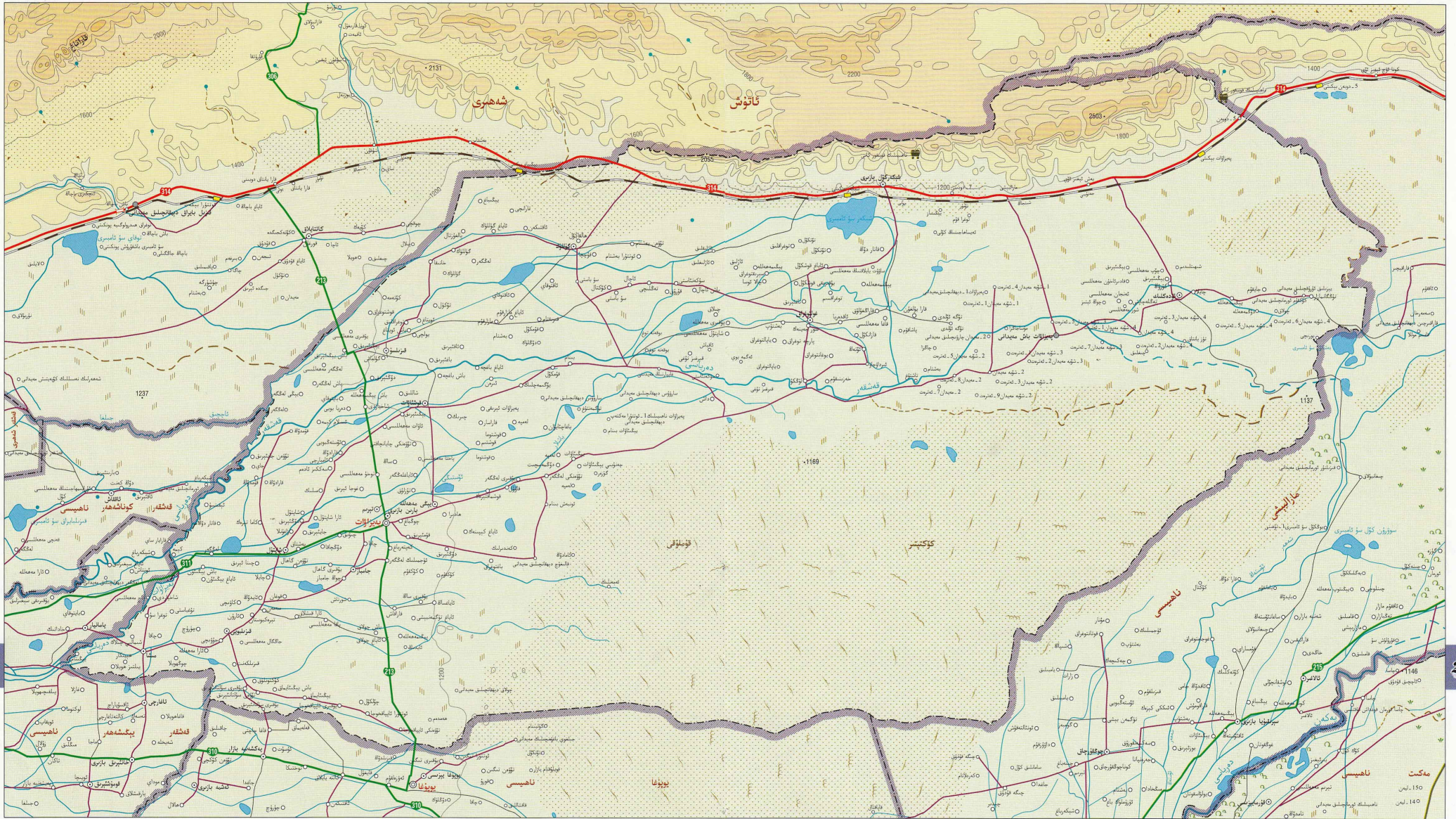




يوپۇغا ناھىيىسى تەجرىمانىڭ
 جەنۇبىي ئېتىكىگە، تارىم ئويمانلىقىنىڭ غەربىي چېتىگە جايلاشقان. شەرقى مارالبېشى ناھىيىسى بىلەن، جەنۇبىي يەكەن ناھىيىسى بىلەن، غەربى يېڭىشەھەر ناھىيىسى بىلەن، شىمالى يەپىزاۋات ناھىيىسى بىلەن تۇتىشىدۇ. يوپۇغا ناھىيىسىگە 2 بازار، 7 يېزا قارايدۇ. ئومۇمىي يەر مەيدانى 3126 كۋادرات كىلومېتىر، ئومۇمىي نوپۇسى 130 مىڭ.

يوپۇغا ناھىيىسىنىڭ يەر شەكلى تەكشى بولۇپ، شەرقىي شىمالى ۋە غەربىي جەنۇبىي قۇملۇق غەربىي شىمالى ۋە شەرقىي جەنۇبىي تىنما تۈزلەڭلىك. سۇ بايلىقىدىن يوپۇغا دەرياسى، تېرىم دەرياسى، داۋا كۆل قاتارلىقلار بار. ياۋايى ھايۋانلاردىن جەرمەن، تارىم توشقىنى، قۇملۇق تۈلكىسى قاتارلىقلار بار. ياۋا دورا ئۆسۈملۈكلەردىن چۈچۈكبۇيا، ئالقات، سۇزاي، چاكاندا قاتارلىقلار بار. يوپۇغا ناھىيىسى ئىسلىق مۆتىدىل بەلۋاغ قۇرۇقلۇق تىپىدىكى ئىنتايىن قۇرغاق ئىقلىمغا تەۋە بولۇپ، كۈن چۈشۈش ۋاقتى ئۇزۇن، كېچە كۈندۈزنىڭ تېمپېراتۇرا پەرقى چوڭ. يىللىق ئوتتۇرىچە تېمپېراتۇرىسى 11.8℃، يىللىق ئوتتۇرىچە ھۆل-يېغىن مىقدارى 66.4 مىللىمېتىر، يىللىق ئوتتۇرىچە پارغا ئايلىنىش مىقدارى 2276.9 مىللىمېتىر، يىللىق ئوتتۇرىچە قىزىرىش مەزگىلى 232 كۈن.

يوپۇغا ناھىيىسى جەنۇبىي شىنجاڭنىڭ «ئالتۇن دېلتا» سىغا جايلاشقان بولۇپ، ناھىيىنىڭ غول تاشيوللىرى ۋە ئۆلكە يولى 213 - 310 - لىنىيىلىرى «Y» شەكىلدە پۈتۈن ناھىيىنى قاپلىغان، يوپۇغا ناھىيىسىنىڭ مىللىي ئۆرپ-ئادىتى ۋە مەدەنىيىتى ئۆزگىچە بولۇپ، «جۇڭگودىكى قۇملۇق مەنزىرىسى ساياھەت قىلىش يۇرتى»، بۇ يەردە 1000 يىللىق توغراق پادىشاھى، 1000 يىللىق سۆڭەت پادىشاھى ۋە ئىقتىسادىي توغراقلىق بولۇپلا قالماستىن، يەنە تۈمەن يىلدۈم قۇرۇپ كەتمەيدىغان داۋا كۆل سىرلىق كۆلى بار. بولۇپمۇ داۋا كۆل قۇملۇق مەنزىرىسى ساياھەت رايونى ئۆزىنىڭ بىلبان قۇملۇقى، زۇمرەتەك دولغۇنلاپ تۇرغان كۆل سۈيى، قۇملۇق بىلەن كۆل تۇتىشىپ كەتكەن مەنزىرىسى بىلەن نۇرغۇنلىغان ساياھەتچىلەرنى جەلپ قىلىۋاتماقتا.



203

202

مەشھۇر «مىۋە-چىۋە ماكانى»، پەيزاۋات قۇتۇبى، پەيزاۋات ئۆزۈكى ۋە پەيزاۋات قارا ئۆزۈكى بىلەن چاغانغا تونۇلغان. بۇ ناھىيىنىڭ دېھقانچىلىق مەدەنىيىتى ئۆزگىچە، تۇرمۇشىدا مىللىي يۇراق قۇبۇق. بۇ يەردە باياسىز توغراققۇم چۆللۈكى ۋە كەڭ دائىرىلىك تىنپىنداش ئۇرغاقلىق بولۇپلا قالماستىن، يەنە زۆرەنتەك سۇلىرى دولقۇنلاپ تۇرغان شېكەر تۈزلەڭلىك سۇ ئامبىرى بار.

دېلتاغا جايلاشقان، قاننىشى قۇلايلىق، دۆلەت بولى 314-لىنىيىسى ۋە جەنۇبىي شىنجاڭ تۆمۈر يولى ناھىيە تەۋەسىنى توغرا كېسىپ ئۆتىدۇ. ناھىيە غول لىنىيىسى بولغان 11.7℃، يىللىق ئوتتۇرىچە ھۆل-يېغىن مىقدارى 64.6 مىللىمېتىر، يىللىق ئوتتۇرىچە پارغا ئايلىنىش مىقدارى 2051.5 مىللىمېتىر، يىللىق ئوتتۇرىچە قىروسىز مەزگىلى 215 كۈن.

پەيزاۋات ناھىيىسى جەنۇبىي شىنجاڭدىكى «ئالتۇن قۇرغاق، ياغۇر كەمچىل، پارغا ئايلىنىش كۈچلۈك، كېچە كۈندۈزىگە تېمپېراتۇرا يەرى چوڭ، يىللىق ئوتتۇرىچە تېمپېراتۇرىسى 11.7℃، يىللىق ئوتتۇرىچە ھۆل-يېغىن مىقدارى 64.6 مىللىمېتىر، يىللىق ئوتتۇرىچە پارغا ئايلىنىش مىقدارى 2051.5 مىللىمېتىر، يىللىق ئوتتۇرىچە قىروسىز مەزگىلى 215 كۈن.


مىس، قوغۇتۇن، سىنك، مانگان، ھاك تاش، فلوئور، بارت، تەبىئىي گاز قاتارلىقلار بار. ياۋايى ھايۋانلاردىن جەرن، ياۋا چوشقا، قۇملۇق ئۆلكىسى قاتارلىقلار بار. ياۋا دورا ئۆسۈملۈكلىرىدىن چۈچۈكبۇيا، چاكاندا، يەر مەدىكى قاتارلىقلار بار.

پەيزاۋات ناھىيىسى ئىللىق مۆتىدىل بەلۋاغ ئىنتايىن قۇرغاق ئىقلىمغا تەۋە، كۈن نۇرى تولۇق چۈشىدۇ، كىلىماتى مىس، قوغۇتۇن، سىنك، مانگان، ھاك تاش، فلوئور، بارت، تەبىئىي گاز قاتارلىقلار بار. ياۋايى ھايۋانلاردىن جەرن، ياۋا چوشقا، قۇملۇق ئۆلكىسى قاتارلىقلار بار. ياۋا دورا ئۆسۈملۈكلىرىدىن چۈچۈكبۇيا، چاكاندا، يەر مەدىكى قاتارلىقلار بار.

6528 كۋادرات كىلومېتىر، ئومۇمىي نوپۇسى 320 مىڭ. پەيزاۋات ناھىيىسىنىڭ غەربى ئېگىز، شەرقى پەس، شىمالى ئېگىز، جەنۇبى پەس بولۇپ، شىمالى قىسمى تاغلىق رايون، شەرقى جەنۇبى قىسمى كۆكتېغى قۇملۇقى، ئوتتۇرا ۋە غەربى قىسمى تىنما تۈزلەڭلىك. سۇ بايلىقىدىن قەشقەر دەرياسى، پەيزاۋات دەرياسى، شېكەر سۇ ئامبىرى قاتارلىقلار بار. بايقالغان ۋە زاپىسى ئېشىلغان قېزىلما بايلىقلاردىن



پەيزاۋات ناھىيىسى تەڭرىتېغىنىڭ جەنۇبىي ئېتىكىگە، تارىم ئويمانلىقىنىڭ شىمالى قىسمىغا جايلاشقان. شەرق تەرىپى مارالبېشى ناھىيىسى بىلەن، جەنۇب تەرىپى يوپۇرغا ناھىيىسى بىلەن، غەرب تەرىپى قەشقەر يېڭىشەھەر، كوناشەھەر ناھىيىلىرى بىلەن، شىمال تەرىپى ئاتۇش شەھىرى بىلەن تۇتىشىدۇ. ئۇنىڭغا 2 بازار، 11 يېزا قارايدۇ. ئومۇمىي يەر مەيدانى



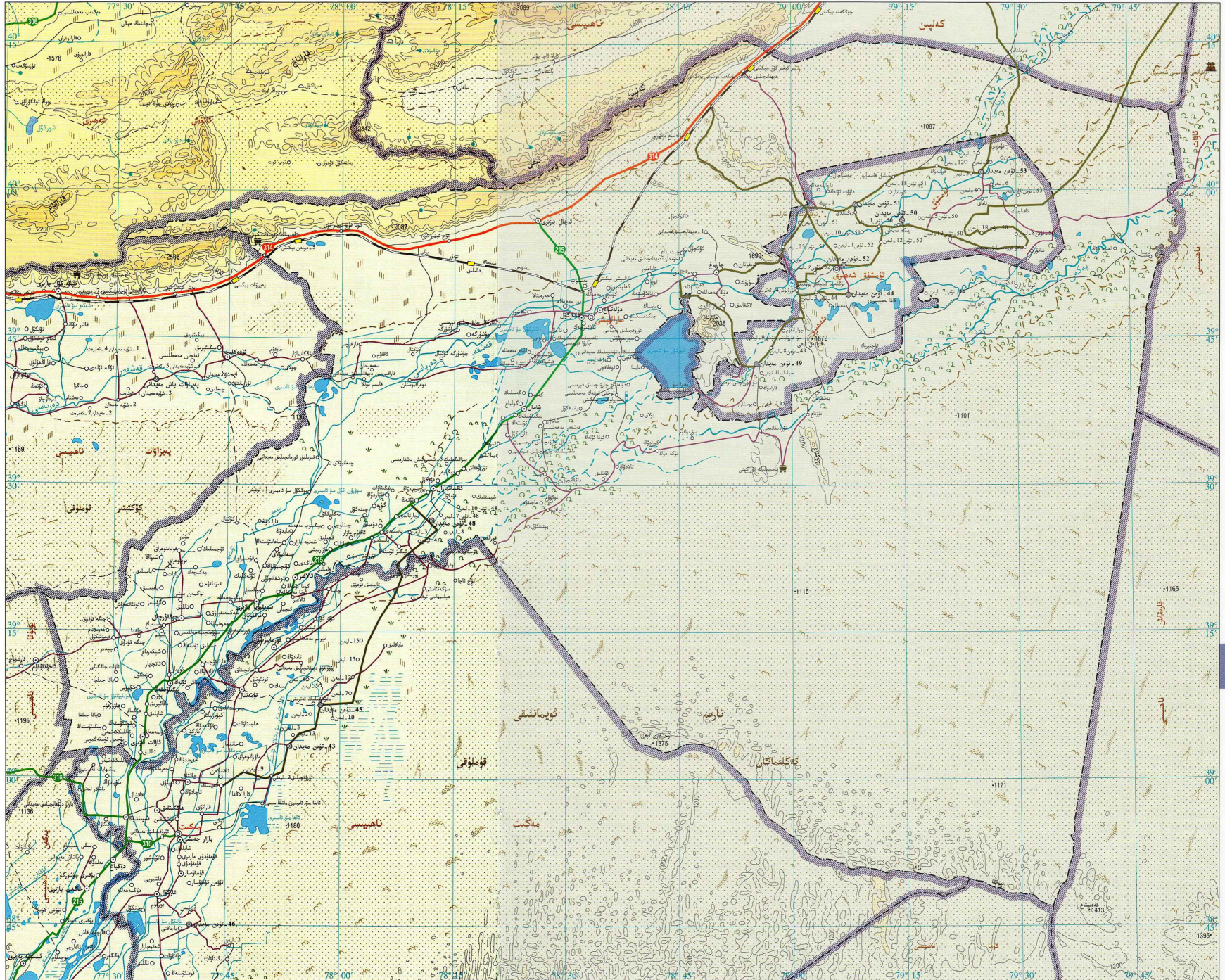


مارالبېشى ناھىيىسى

تەڭرىتېغىنىڭ جەنۇبىي ئېتىكىگە، تارىم ئويمانلىقىنىڭ غەربىي شىمال چېتىگە جايلاشقان. شەرقى ئاۋات، قاراقاش ناھىيىلىرى بىلەن، جەنۇبى گۇما، مەكت ناھىيىلىرى بىلەن، غەربى يېمىزۇت، يوپۇغا، يەكەن ناھىيىلىرى بىلەن، شىمالى ئاتۇش شەھىرى، كەلپىن ناھىيىسى بىلەن تۇتىشىدۇ. ئىچكى تەرەپتىن تۇمشۇق شەھىرى بىلەن كېسىشىدۇ. ئۇنىڭغا 4 بازار، 8 يېزا قارايدۇ. ئومۇمىي يەر مەيدانى 18360 كۋادرات كىلومېتىر، ئومۇمىي نوپۇسى 380 مىڭ.

مارالبېشى ناھىيىسىنىڭ غەربىي شىمالى ئېگىز، شەرقىي جەنۇبى پەس بولۇپ، غەربىي شىمال قىسمى تەڭرىتاغ تاغلىق رايونى، غەربىي جەنۇب قىسمى ۋە شەرقىي شىمال قىسمى تىنبا تۈزلەڭلىك، شەرقىي جەنۇب قىسمى تەكلىماكان قۇملۇقى. سۇ بايلىقىدىن زەرەپشان دەرياسى، قەشقەر دەرياسى قاتارلىقلار بار. قىزىلما بايلىقلاردىن نېفىت، تۆمۈر، مىس، تاشپاختا، قوغۇشۇن، ھېقىق، سېسۋىن كرىستال، ئالماس، تاشسۇز قاتارلىقلار بار. ياۋايى ھايۋانلاردىن ئاق لەيلەك، قارا لەيلەك، قارلغاسقان لاجىن، قارىغۇچا، سۈرئۇن، تايغان بۇغا، سېرىق بۈركۈت قاتارلىقلار بار. ياۋا دورا ئۆسۈملۈكلىرىدىن لوپنۇر كەندىرى، چۈچۈكبۇيا، سۇزۇپ، جىغان قاتارلىقلار بار. مارالبېشى ناھىيىسى ئىللىق مۆتىدىل بەلۋاغ قۇرۇقلۇق تىپىدىكى قۇرغاق ئىقلىمغا تەۋە، يىللىق ئوتتۇرىچە تېمپېراتۇرىسى 12.1℃، يىللىق ئوتتۇرىچە ھۆل-يېغىن مىقدارى 61.2 مىللىمېتىر، يىللىق ئوتتۇرىچە پارغا ئايلىنىش مىقدارى 2201.2 مىللىمېتىر، يىللىق ئوتتۇرىچە قىروسىز مەزگىلى 222 كۈن.

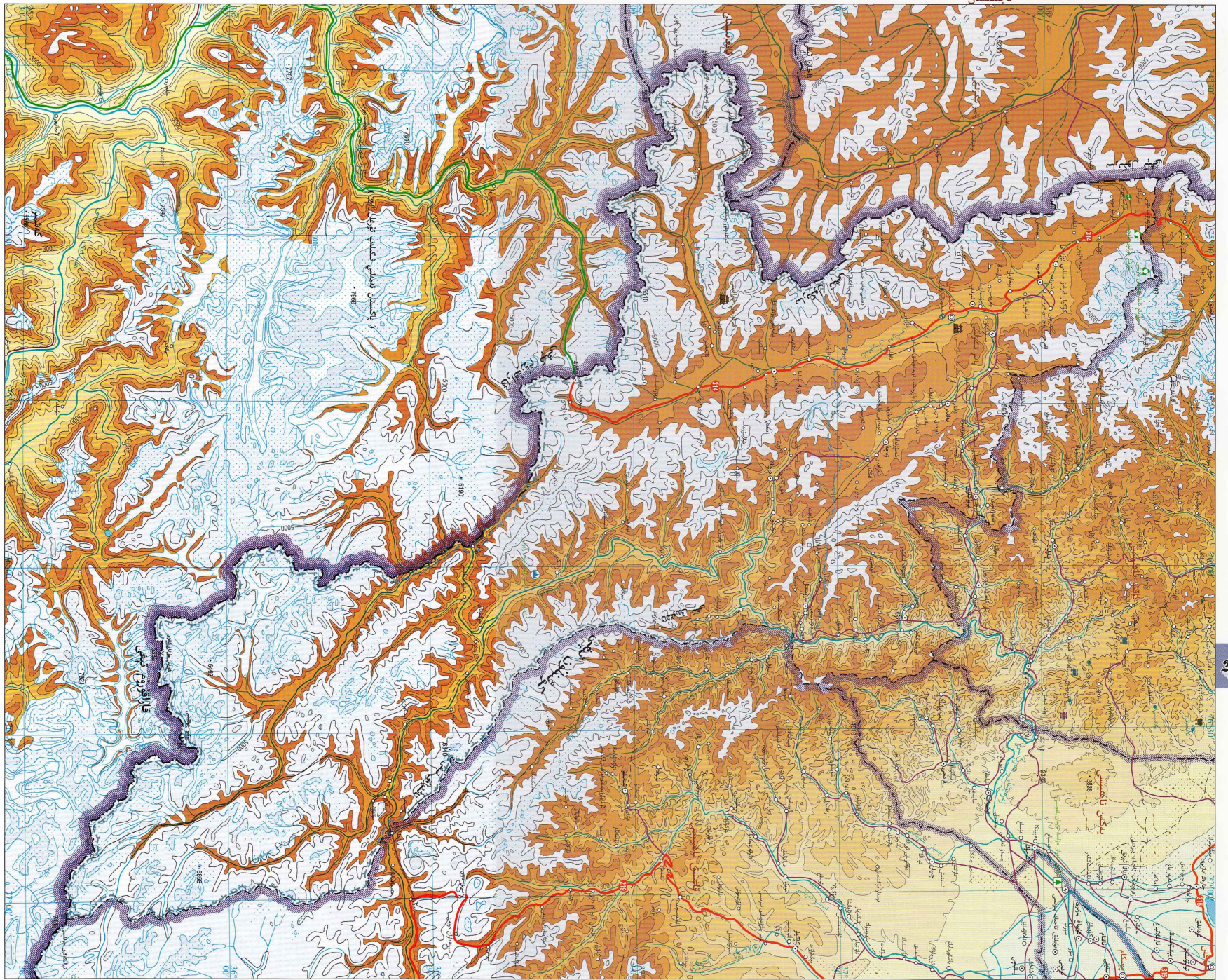
مارالبېشى ناھىيىسىنىڭ قاتنىشى قۇلايلىق بولۇپ، قەشقەر ۋىلايىتىنىڭ شەرقىي چوڭ دەريزىسى، جەنۇبىي شىنجاڭ تۆتۈر يولى، دۆلەت يولى 314-لىنىيىسى ۋە ئۆلكە يولى 215-لىنىيىسى ناھىيە تەۋەسىنى كېسىپ ئۆتىدۇ. ساياھەت مەنزىرە نۇقتىلىرىدىن توققۇز ساراي خارابىسى، چوڭ تام خارابىسى، تۇمشۇق خارابىسى ۋە شافۇ شېئىداتىي توغراقلىقى، تانار كۆل سۇ ئامبىرى، سېرىقۇيا چوڭ بازىرى قاتارلىقلار بار.




تاشقورغان تاجىك ئاپتونوم ناھىيىسى پامىر ئېگىزلىكىنىڭ شەرقىي ئېتىكىگە، قاراقۇرۇم تېغىنىڭ شىمالىغا جايلاشقان. شەرقى يەكەن، قانلىق ناھىيىلىرى بىلەن تۇتىشىدۇ، جەنۇبى كەشمىر رايونى بىلەن، غەربى تاجىكىستان، ئافغانىستان بىلەن چېگرىلىنىدۇ، شىمالى ئاقتو ناھىيىسى بىلەن تۇتىشىدۇ. ناھىيىگە 2 بازار، 11 يېزا قارايدۇ، ئومۇمىي يەر مەيدانى 52300 كۋادرات كىلومېتىر، ئومۇمىي نوپۇسى 30 مىڭ.

تاشقورغان ناھىيىسى تاغلار بىلەن قورشالغان بولۇپ، كۆپىنچە تېغى، قارا قۇرۇم تېغى، ھىندى قۇش تېغى ۋە تەڭرىتېغىدىن ئىبارەت 4 چوڭ تاغ مۇشۇ ناھىيىدە قوشۇلۇپ غايەت زور «ئۇنىڭ ئۆگزىسى» نى ھاسىل قىلغان. سۇ بايلىقىدىن زەربىشان دەرياسى، تاشقورغان دەرياسى قاتارلىقلار بار. قېزىلما بايلىقلاردىن ئالتۇن، تۆمۈر، كرىستال، مىس، مولىبدېن قاتارلىقلار بار. يۇلغۇن ھايۋانلاردىن يىلپىز، جەرەن، تاغ ئۆچكىسى، قوڭۇر ئېيىق، سېرىق بۆكۈت قاتارلىقلار بار. ياۋا دورا ئۆسۈملۈكلەردىن تاغ لىمىلىسى، قانتېپەر، ئەڭلىكتوت، مەرزىچۈش ئونى، قورچاققول قاتارلىقلار بار. تاشقورغان سوغۇق مۆتىدىل بەلۋاغ قۇرغاق ئىقلىمىغا تەۋە. يىللىق ئوتتۇرىچە تېمپېراتۇرىسى 3.6℃، يىللىق ئوتتۇرىچە ھۆل-يېغىن مىقدارى 68.1 مىللىمېتىر، يىللىق ئوتتۇرىچە پارغا ئايلىنىش مىقدارى 2262.2 مىللىمېتىر، يىللىق ئوتتۇرىچە قىروسىز مەزگىلى 113 كۈن.


تاشقورغان ناھىيىسى دۆلىتىمىزنى جەنۇبىي ئاسىيا ۋە غەربىي ئاسىياغا تۇتاشتۇرىدىغان كۆۋرۈك، جەنۇبىي خوجىراپ يولى ئارقىلىق پاكىستان بىلەن تۇتىشىدۇ. غەربى قاراسۇ يولى ئارقىلىق تاجىكىستان بىلەن تۇتىشىدۇ. بۇ ناھىيىنىڭ ساياھەت بايلىقى ئۆزگىچە بولۇپ، ئاق قار بىلەن قاپلانغان «مۇزتاغ ئاتا» مۇزتاغ چوققىسى ۋە دۇنيا بويىچە 2-ئېگىز چوققا چوگىر چوققىسى، داڭلىق مەنزىرىلىك جاي قاراكۆل قاتارلىقلار بار، مەدەنىيەت يادىكارلىقلىرىدىن تاش قەلە، قىز قورغان خارابىسى قاتارلىقلار بار.



تاشقورغان ناھىيىسى دۆلىتىمىزنى جەنۇبىي ئاسىيا ۋە غەربىي ئاسىياغا تۇتاشتۇرىدىغان كۆۋرۈك، جەنۇبىي خوجىراپ يولى ئارقىلىق پاكىستان بىلەن تۇتىشىدۇ. غەربى قاراسۇ يولى ئارقىلىق تاجىكىستان بىلەن تۇتىشىدۇ. بۇ ناھىيىنىڭ ساياھەت بايلىقى ئۆزگىچە بولۇپ، ئاق قار بىلەن قاپلانغان «مۇزتاغ ئاتا» مۇزتاغ چوققىسى ۋە دۇنيا بويىچە 2-ئېگىز چوققا چوگىر چوققىسى، داڭلىق مەنزىرىلىك جاي قاراكۆل قاتارلىقلار بار، مەدەنىيەت يادىكارلىقلىرىدىن تاش قەلە، قىز قورغان خارابىسى قاتارلىقلار بار.



خوتەن ۋىلايىتى



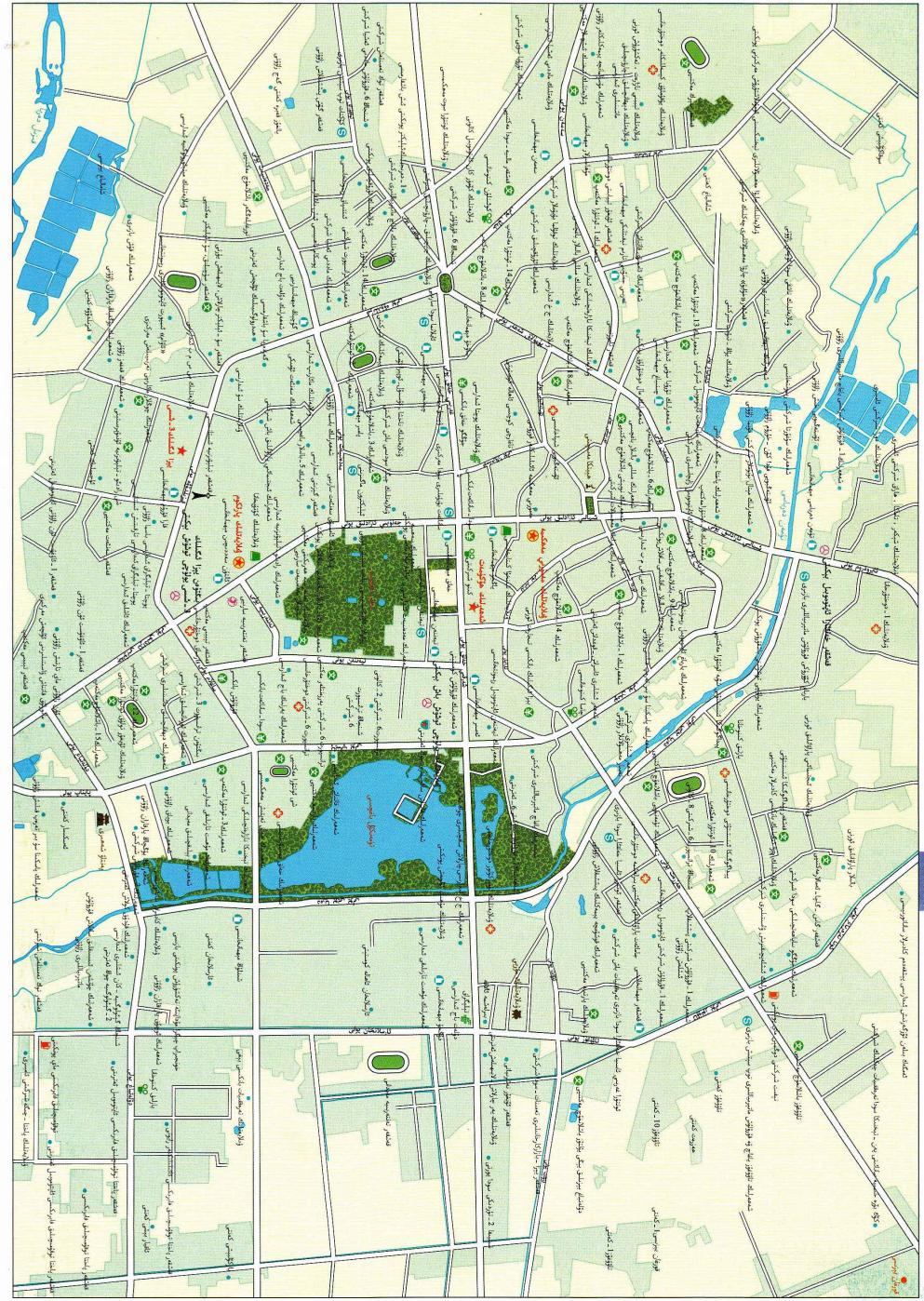
دېھقانچىلىق رايونى بولۇپ، ئەزەلدىن «ئاشلىق ئامبىرى»، «مېۋە-چېۋە ماكانى» دېگەن گۈزەل نامى بار. دېھقانچىلىق مەھسۇلاتلىرىدىن ئاشلىق، پاختا، ياغلىق دان قاتارلىقلار بار. ياغۇنچىلىك مەھسۇلاتلىرىنىڭ تۈرى كۆپ، كەڭ تارقالغان. ئۇنىڭ ئىچىدە قەغەز ياڭاق، ئۈجمە، ئاق تۇرۇك قاتارلىقلار بىرقەدەر داڭلىق. خوتەن ۋىلايىتىنىڭ سانائەت تەرەققىياتى نىسبەتەن تېز بولۇپ، توك ئارقىلىق، كۆنۈر قېزىش، قۇرۇلۇش ماتېرىياللىرى، يىپەك گىلەم، توقۇمىچىلىق، قاشتېشى، ھاراق ئېچىشنىڭ قاتارلىق تۈرلىرى بار. ئۇنىڭ ئىچىدە خوتەن ھېقىق ئامبىرى، سۈپەتلىك ئۇزۇم ۋە قۇمۇلدىكى ياۋا قىزىلگۈلدەن چىقىرىلىدىغان خوتەن ئازار ھارغى ۋەكىللىكىدىكى پىشىل يىمەكلىك سانائىتى بەلگىلىك كۆلمە شەك. چارۋىچىلىقىدا قوي، كالا، ئات، ئېشەك بېقىلىدۇ، خوتەن بېرىم بىرىك بۆكۈن قولى ئاساس قىلىنىدۇ. يەرلىك ئالاھىدىلىككە ئىگە ئەلا سۈپەتلىك مەھسۇلاتلىرىدىن ئەتمەس، خوتەن قاشتېشى، خوتەن گىلىمى قاتارلىقلار بار.

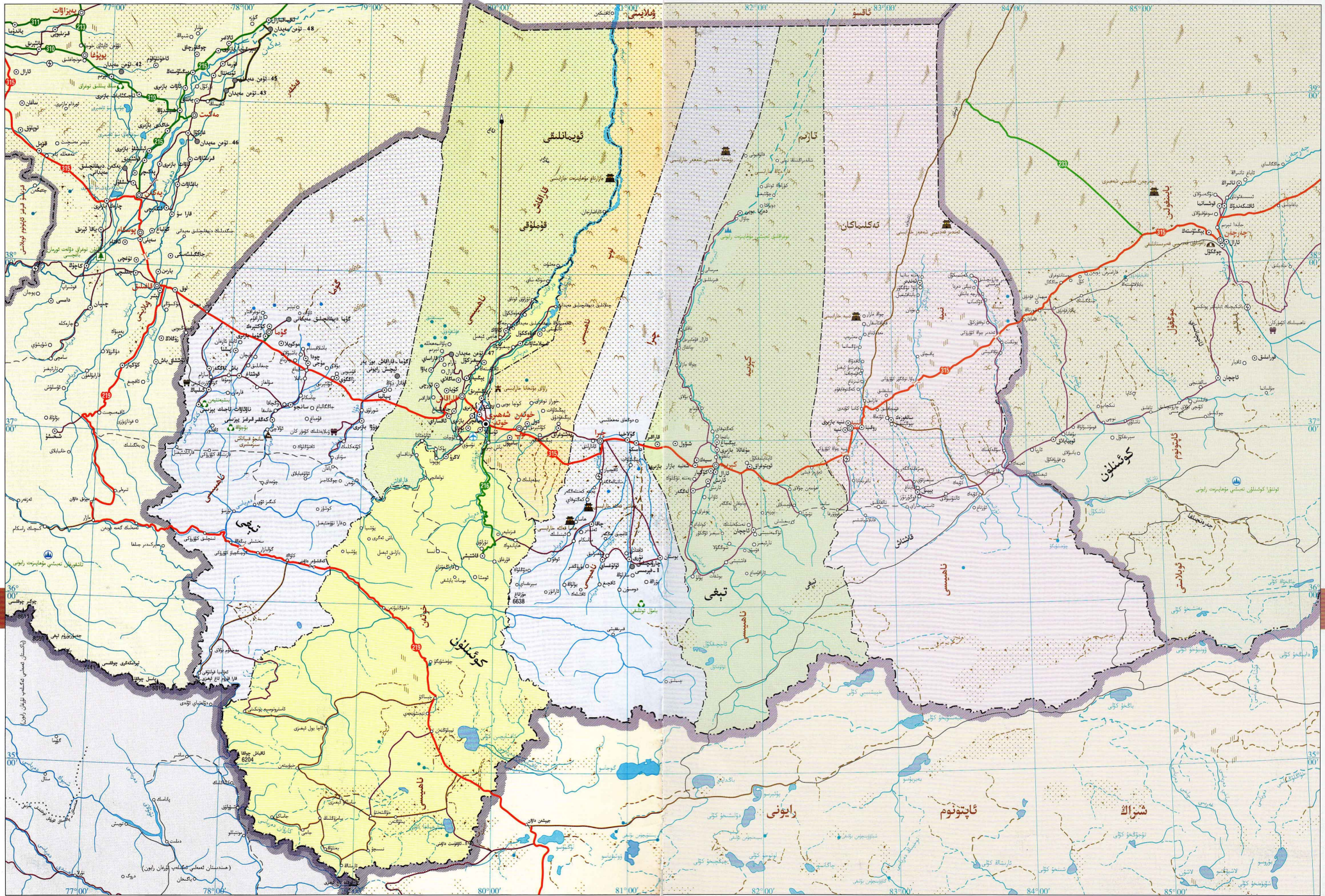
قاتناش ۋە ساياھەتچىلىكى: خوتەن ۋىلايىتىنىڭ قاتنىشى قۇلايلىق، دۆلەت بولىنىش 315 . 219 . لىنىيىلىرى پۈتۈن ۋىلايەتنى كېسىپ ئۆتىدۇ. خوتەن ۋىلايىتىدىكى يۇقۇرلار ئارودرومىدا خوتەندىن ئۇچۇپ، ئاقسۇدىن ئۆتۈپ، ئۈرۈمچىگە بارىدىغان ھاۋا يولى ئېچىلغان. خوتەن ۋىلايىتى قەدىمىي «سېپەك بولى» نىڭ جەنۇبىدىكى مۇھىم تۇگۇنكە جايلاشقان بولۇپ، قۇبۇق مىللىي ئالاھىدىلىكى، ئاددىي-ساددا ئۆرپ-ئادىتى. ئۇزاق تارىخقا ئىگە مىللىي مەدەنىيىتى، ئۆزىگە خاس تەبىئىي مەنزىرىسى، نۇرغۇن مەدەنىيەت يادىكارلىقلىرى، مول گۆھەر بايلىقى مەملىكەت ئىچى ۋە سىرتىدىكى ساياھەتچىلەرنى ئۆزىگە تەلپۈندۈرىدىغان جايغا ئايلاندۇرىدۇ. مەدەنىيەت يادىكارلىقلىرىدىن نىيە خارابىسى، رۇاق بۇتخانا خارابىسى، ئاغسېپىل قەدىمىي شەھىرى خارابىسى، ئەندىر قەدىمىي شەھىرى خارابىسى، ئۇلاچى قىيا تاش سىزمىلىرى قاتارلىقلار بار. داڭلىق مەنزىرىلىك جايلاردىن قۇبۇق تاشيولى، كوشنۇن تېغىدىكى سىرلىق مۇزلۇق، ئېگىز تاغدىكى كۆلەر، ئارشاڭلار، ۇفلاڭلار توپى ۋە ئۇزۇن تەكەن ئۇزۇم كارىدورى، يۈز يىللىق ئەجۋر پادىشاھى، مىڭ يىللىق ياڭاق پادىشاھى قاتارلىقلار بار.

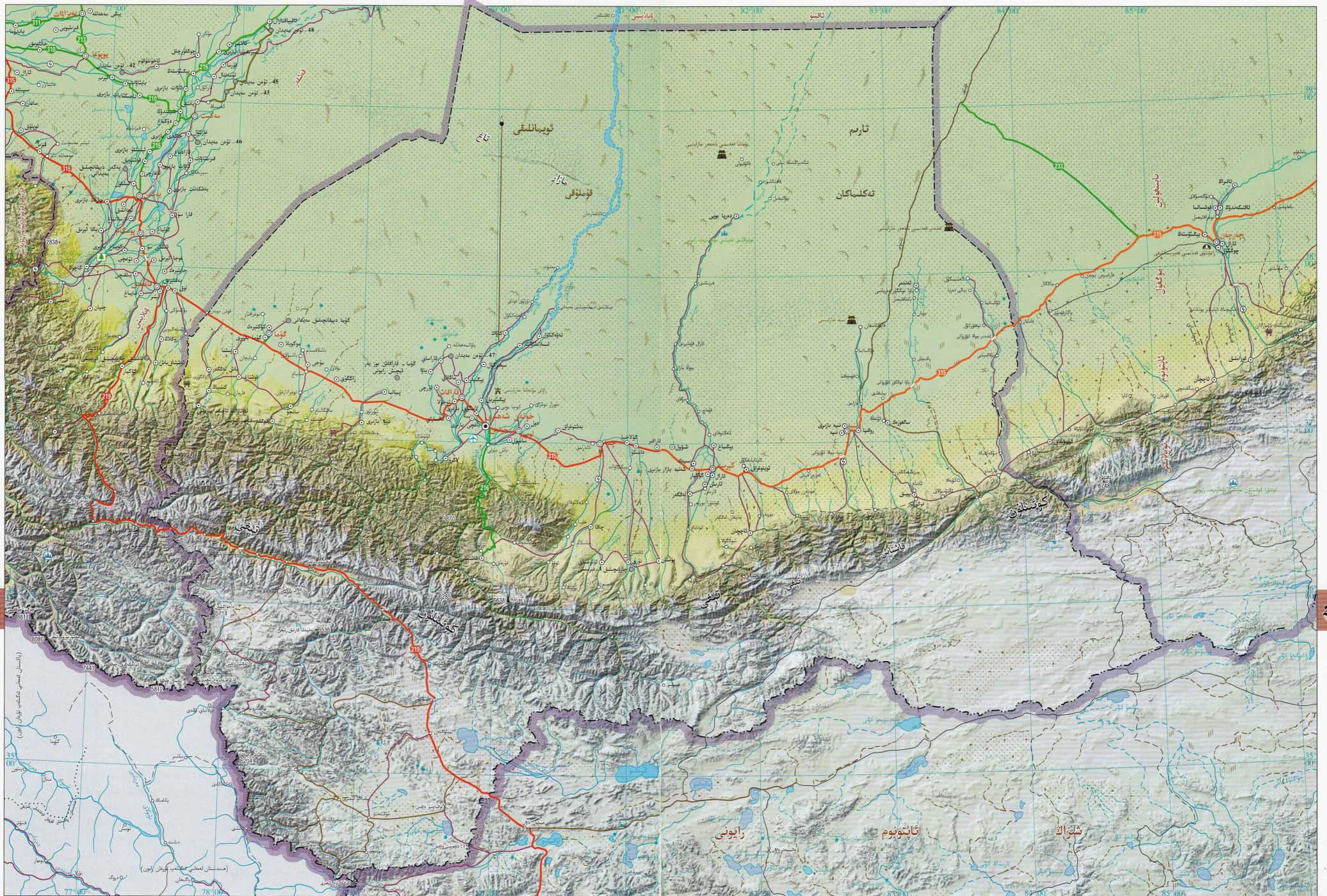
رايوننىڭ ئومۇمىي ئەھۋالى: خوتەن ۋىلايىتى شىنجاڭ ئۇيغۇر ئاپتونوم رايونىنىڭ جەنۇبى قىسمىغا جايلاشقان بولۇپ، تارىم ئويمانلىقىنىڭ غەربىي جەنۇبى قىسمىدا، شەرقى بايىنغولىن موڭغۇل ئاپتونوم ئوبلاستى بىلەن، جەنۇبى شىزاڭ ئاپتونوم رايونى بىلەن، غەربى قەشقەر ۋىلايىتى بىلەن، شىمالى ئاقسۇ ۋىلايىتى بىلەن تۇتىشىدۇ. غەربىي جەنۇبى كەشمىر بىلەن چېگرىلىنىدۇ. خوتەن ۋىلايىتىگە خوتەن شەھىرى، خوتەن ناھىيىسى، قاراقاش ناھىيىسى، گۇما ناھىيىسى، لوپ ناھىيىسى، چىرا ناھىيىسى، كېرىيە ناھىيىسى ۋە نىيە ناھىيىسى قارايدۇ، ۋىلايەتلىك مەمۇرىي مەھكىمە خوتەن شەھىرىدە. 2003-يىلىنىڭ ئاخىرىدىكى ئومۇمىي نوپۇسى مىليون 743 مىڭ 800 بولۇپ، ئاساسلىقى ئۇيغۇر، خەنزۇ، خۇيزۇ قاتارلىق مىللەتلەردىن تەركىب تاپقان.

تەبىئىي بايلىقى: خوتەن ۋىلايىتىنىڭ جەنۇبى ئېگىز، شىمالى پەس بولۇپ، غەربتىن شەرققە قىيپاش كەلگەن، جەنۇبى كۆپ چوققىلىق كوئىنلۇن تېغى، ئوتتۇرا قىسىم تاغ ئالدى يانتۇلۇق بەلۋاغى، شىمالى قىسىم تەكلىماكان قۇملۇقى، سۇ بايلىقىدىن خوتەن دەرياسى، يۇرۇڭقاش دەرياسى، كېرىيە دەرياسى قاتارلىق چوڭ-كىچىك 36 دەرياسى بار. ھازىرغىچە بايقالغان ۋە زاپىسى ئېنىقلانغان قېزىلما بايلىقلىرىدىن كۆمۈر، مىس، تۆمۈر، ماگنىت، ئالتۇن، ھاك تاش، قاشتاش قاتارلىق 60 خىلدىن ئارتۇقى بار، ئۇنىڭ ئىچىدە خوتەن قاشتېشى مەملىكەت ئىچى ۋە سىرتىغا داڭلىق. باۋاي ھايۋانلاردىن ياۋا قوتاز، تىبەت قۇلىنى، تىبەت بۆكىنى، كۆكبايمان، ئۇلار قاتارلىقلار بار. ياۋا دورا ئۆسۈملۈكلىرىدىن چوڭ سۇرۇپ، تاغ لەلىسى، چاكاندا، چۈچۈكبۇيا، يەر مەدىكى قاتارلىقلار بار. خوتەن ۋىلايىتىنىڭ جەنۇبى قىسمىدىكى تاغلىق رايون مۆتىدىل بەلۋاغ ياكى سوتۇق مۆتىدىل بەلۋاغ ئىقلىمىغا كىرىدۇ، بوستانلىق ئۈزلۈكسىز رايونى ئىللىق مۆتىدىل بەلۋاغ قۇرغاق چۆل-ياياۋان ئىقلىمىغا كىرىدۇ، يىللىق ئوتتۇرىچە تېمپېراتۇرىسى 13.4℃، يىللىق ئوتتۇرىچە ھۆل-يېغىن مىقدارى 51.3 مىللىمېتىر، يىللىق ئوتتۇرىچە پارغا ئايلىنىش مىقدارى 2504.6 مىللىمېتىر، يىللىق قىروسىز مەزگىلى 236 كۈن.

ئىگىلىك ئىقتىسادى: خوتەن ۋىلايىتى تارىخى ئۇزۇن سۈنۈش تىپىدىكى

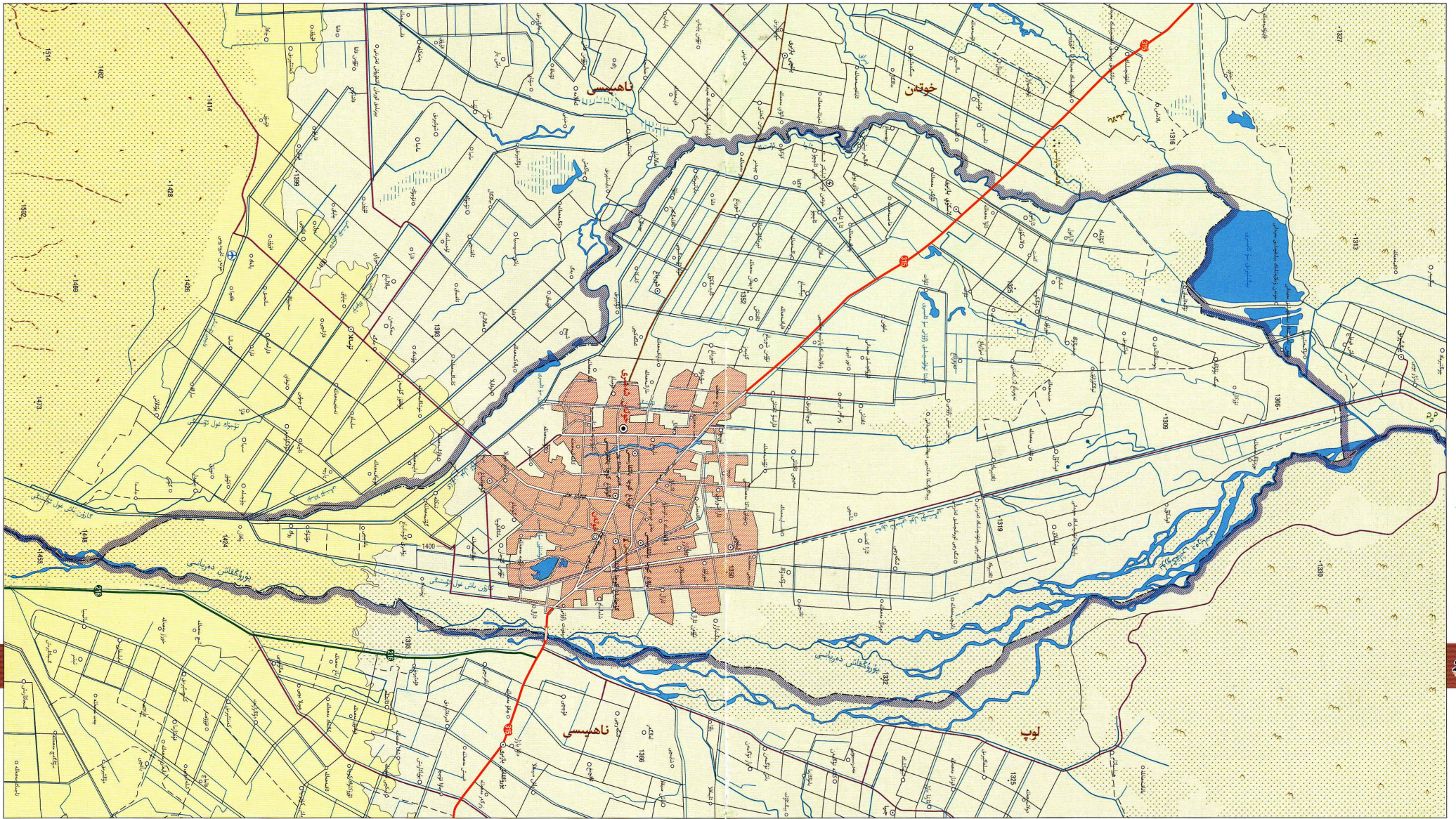






213

212

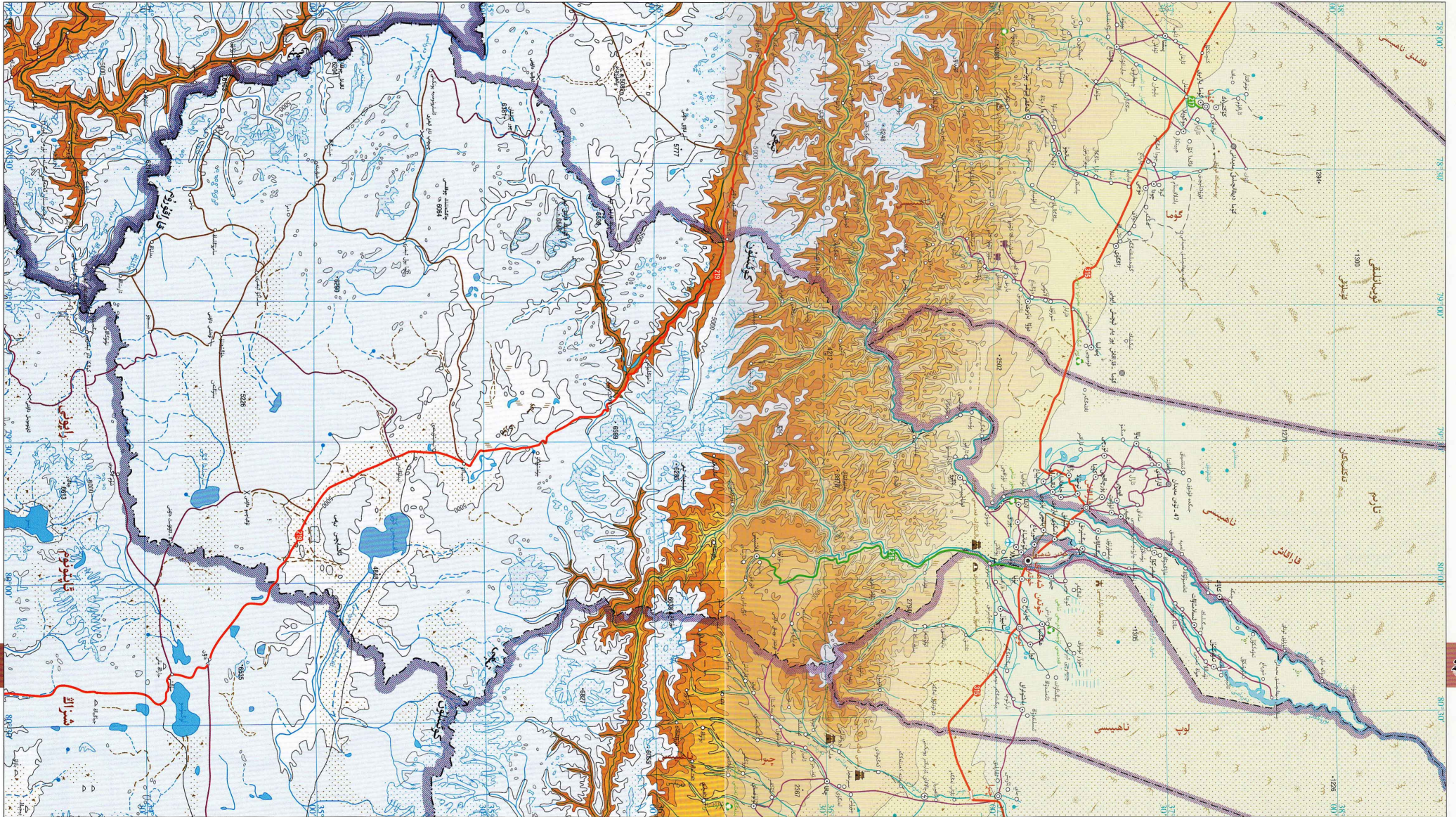


خوتەن شەھىرى كوئىنلۇن تېغىنىڭ شىمالىي ئېتىكىگە، تەكلىماكان قۇملۇقىنىڭ جەنۇبىي چېتىگە جايلاشقان. شەرقى لوپ ناھىيىسى بىلەن دەريا ئارقىلىق بۆلۈنۈپ تۇرىدۇ. جەنۇب، غەرب، شىمال تەرەپلىرى خوتەن ناھىيىسى بىلەن تۇتىشىدۇ. خوتەن شەھىرى خوتەن ۋىلايىتىنىڭ سىياسىي، ئىقتىساد ۋە مەدەنىيەت مەركىزى بولۇپ، تەۋەسىدە 4 كوچا باشقارمىسى، 1 بازار، 3 يېزا بار. شەھەرلىك خەلق ھۆكۈمىتى شەھەر رايونىنىڭ شىمالىي ئۈرۈمچى بولىدا، ئومۇمىي يەر كۆلىمى 154 كۋادرات كىلومېتىر، 2003-يىلىنىڭ ئاخىرىدىكى ئومۇمىي نوپۇسى 184 مىڭ 500 بولۇپ، ئاساسلىقى ئۇيغۇر، خەنزۇ، خۇيزۇلاردىن تەركىب تاپقان. خوتەن شەھىرىنىڭ يەر تۈزۈلۈشى تەكشى بولۇپ، يۇرۇڭقاش دەرياسى تىنما تۈزلەڭلىكىگە جايلاشقان، يېرى بوستانلىق، يايلاق، ساي، قۇملۇق ۋە دەريا ساھىلىدىن تەركىب تاپقان. سۇ بايلىقىدىن يۇرۇڭقاش دەرياسى قاتارلىقلار بار، بايقالغان ۋە زاپىسى ئېنىقلانغان قېزىلما بايلىقلىرىدىن نېفىت، كۆمۈر، ئالماس، ھېقىق ۋە باشقا كەم ئۇچرايدىغان مېتاللار بار. يۇلغىن ھايۋانلاردىن يىلپىز، چەرىن، ياۋا چوشقا، ياۋا تۆگە قاتارلىقلار بار. خوتەن شەھىرى ئىللىق مۆتىدىل بەلۋاغ قۇرۇقلۇق تىپىدىكى قۇملۇق ئىقلىمىغا كىرىدۇ.

كىلىماتى قۇرغاق، يامغۇر ئاز ياغىدۇ، كىچىك-كۈندۈزىنىڭ تېمپېراتۇرا پەرقى چوڭ. يىللىق ئوتتۇرىچە تېمپېراتۇرىسى 12.5℃، يىللىق ئوتتۇرىچە ھۆل-يېغىن مىقدارى 36.4 مىللىمېتىر، يىللىق ئوتتۇرىچە پارغا ئايلىنىش مىقدارى 2723.7 مىللىمېتىر، يىللىق قىروسىز مەزگىلى 230 كۈن. خوتەن شەھىرى خوتەن ۋىلايىتىنىڭ قاناتش مەركىزى، 315-لىنىيىسى شەھەر تەۋەلىكىنى توغرا

ئۆرپ-ئادىتى، ئۆزگىچىلىكىگە ئىگە ناخشا-ئۇسسۇلى ۋە مىللىي پۇراققا ئىگە ئاتاملىرى بىلەن چۈڭگۈ ۋە چەتئەللەرگە مەشھۇر ساياھەت شەھىرىگە ئايلانغان. بۇ يەردە « ئىقلىمدىكى ئاجايىپ مەنزىرە » دېگەن نامغا ئېرىشكەن ئۇزۇن كەتكەن ئۇزۇم كارمورى، تۈرلۈك بايلىقلار ساقلانغان ۋىلايەتلىك مۇزىي ۋە قايناق خوتەن چوڭ بازىرى قاتارلىقلار بار.

كىسىپ ئۆتىدۇ. غەربتە قەشقەر بىلەن، شەرقتە نىيە بىلەن تۇتىشىدۇ، شىمالدا قۇملۇقتىن ئۆتۈپ كورلا ئارقىلىق مەركىزىي شەھەر ئۈرۈمچى بىلەن تۇتىشىدۇ. خوتەن ئايرودرومى شىنجاڭدىكى 3 چوڭ خەلقئارا ئايرودرومىنىڭ بىرى بولۇپ، ئاۋىئاتسىيە جەھەتتە قۇلايلىق شارائىتىغا ئىگە. خوتەن شەھىرى قەدىمكى «بىيەك يولى» نىڭ جەنۇبىي ئۇچى مۇھىم بازىرى، ئۇ ئۆزىنىڭ قەدىمكىلىكىگە ئىگە ساددا مىللىي



217

216

شەھەر ئۈرۈمچىگە تۇتىشىدۇ. خوتەن خەلقئارا ئايرودرومى مۇشۇ ناھىيە تەۋەسىدە بولۇپ، ئاۋىئاتسىيە جەھەتتە قۇلايلىق شارائىتقا ئىگە. خوتەن ناھىيىسىنىڭ تەبىئىي مەنزىرىسى ئۆزگىچە، مەدەنىيەت يادىكارلىقى كۆپ بولۇپ، ئۇزاق تارىختىن بېرى كۆكلىك تۇرغان مىڭ يىللىق ياڭاق دەرىخى پادىشاھى، يۈز يىللىق ئەنجۈر دەرىخى پادىشاھى قاتارلىقلار بار. بۇنىڭدىن باشقا يەنە بوتقان شەھەر خارابىسى، مىلىكئۆت قەدىمىي شەھەر خارابىسى قاتارلىقلار بار.


پارغا ئايلىنىش مىقدارى 2602 مىللىمېتىر، يىللىق ئوتتۇرىچە قىروسىز مەزگىلى 224 كۈن. خوتەن ناھىيىسى مېھرى توق، ماي تەركىبى مول قەغەز باغىقى، يۇمشاق ھەم سۈزۈك قاشتېشى، ئۇسۇنسى ئاددىي ھەم ئۆزگىچە بولغان گىلىمى بىلەن دۇنياغا مەشھۇر. قانئىشى قۇلايلىق، دۆلەت يولى 315-لىنىيىسى ناھىيە تەۋەسىدىن ئۆتىدۇ. غەربتە قەشقەر بىلەن، شەرقتە نىيە بىلەن، شىمالدا قۇمۇلدىن ئۆتۈپ كورلا ئارقىلىق مەركىزىي

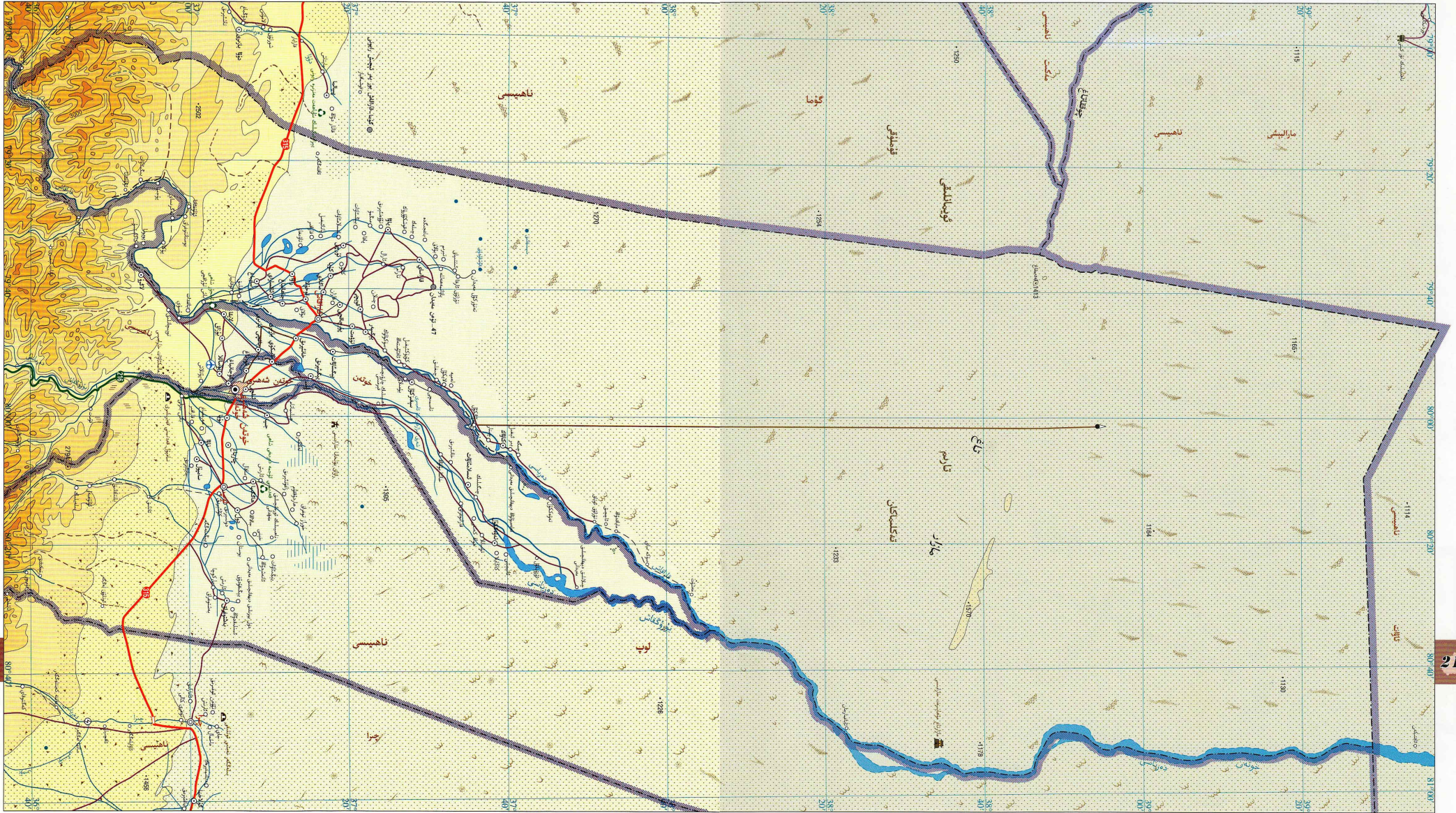
تۈلكە قاتارلىقلار بار. ياۋا دورا ئۆسۈملۈكلەردىن چۈچۈكبۇيا، ئالقات، يەرمەدىكى، سۇزاپ، قانتېپەر، قىزىل بويۇرماقلىق ئەمەن قاتارلىقلار بار. خوتەن ناھىيىسى ئىللىق مۆتىدىل بەلۋاغ ئىنتايىن قۇرغاق ئىقلىمغا تەۋە، كۈن چۈشۈش ۋاقتى ئۇزۇن، كېچە-كۈندۈزىنىڭ تېمپېراتۇرا پەرقى چوڭ. يىللىق ئوتتۇرىچە تېمپېراتۇرىسى 12.۷℃، يىللىق ئوتتۇرىچە ھۆل-يېغىن مىقدارى 34.8 مىللىمېتىر، يىللىق ئوتتۇرىچە

دەرياسى قاتارلىقلار بار. خوتەن ناھىيىسى دۇنيا بويىچە ئۈچ چوڭ قاشتېشى ماكانىنىڭ بىرى، شۇنداقلا ئاق قاشتېشى قاتارلىق كەم ئۇچرايدىغان قاشتاشلىرى چىقىدىغان جاي. ئۇنىڭدىن باشقا بايقالغان ۋە زاپىسى ئېنىقلانغان قېزىلما بايلىقلاردىن ئالتۇن، كۆمۈر، چىرىمتال، ھاك تاش، بېرىلىمى، لىتىي، نىئوبى قاتارلىقلار بار بولۇپ، كەم ئۇچرايدىغان مىتاللا زاپىسى مول. ياۋايى ھايۋانلاردىن يىلپىز، نىيەت بۆكىنى، كۆكبۇيا، جەرەن، ئاقار، ئۇلار،

ئايىرلىق تۇرىدۇ. خوتەن ناھىيىسىگە 1 بازار، 11 يېزا قارايدۇ. نوپۇسى بەر كۆلىمى 41128 كۋادرات كىلومېتىر، نوپۇسى 270 مىڭ. خوتەن ناھىيىسىنىڭ جەنۇبى ئېگىز، شىمالى پەس بولۇپ، جەنۇبى قىسمى كوئىنلۇن تاغلىق رايونى، ئوتتۇرا قىسمى تاغ ئېتىكىدىكى بەلبۆگۈچىسىمان تىنما تۈزلەڭلىك، شىمالى قىسمى ئىككى دەريادىن ھاسىل بولغان تىنما تۈزلەڭلىك، سۇ بايلىقىدىن قاراقاش دەرياسى، يۇرۇققاش

خوتەن ناھىيىسى قارا قۇرۇم تېغىنىڭ شىمالى ئېتىكىگە، تەكلىماكان قۇملۇقىنىڭ جەنۇبى چېتىگە، يۇرۇققاش دەرياسى بىلەن قاراقاش دەرياسىنىڭ ئارىلىقىغا جايلاشقان. شەرقى خوتەن شەھىرى، لوپ ناھىيىسى، چىرا ناھىيىسى بىلەن، شەرقى جەنۇبى شىزاڭ ئاپتونوم رايونى بىلەن تۇتىشىدۇ، غەربى جەنۇبى كەشمىر رايونى بىلەن چېگرىلىنىدۇ. غەربى گۇما ناھىيىسى، قاراقاش ناھىيىسى بىلەن دەريا ئارقىلىق





تولغىنىپ ياتقان قاراقاش دەرياسى بار، ئۇنىڭدىن باشقا يەنە مىڭ يىللىق فرانسىيە چىنارنى مەركەز قىلغان سىرلىق دەرمىزلىقى، تارىخى ۋە ھازىرقى ۋەزىيەتنى چۈشەندۈرىدىغان، ۋەتەنپەرۋەرلىك ۋە مىللەتلەر ئىتتىپاقلىقى تەربىيىسى بېرىدىغان ساھلىق بەگلىك قورۇقى، تاڭ دەۋرىدە قۇرۇلغان مازار تاغ قەدىمىي قەلئەسى قاتارلىق مەدەنىيەت يادىكارلىقلىرى بار.

قاراقاش ناھىيىسىنىڭ قاندىشى قۇلايلىق، دۆلەت بولى 315. لىنىيىسى ناھىيە تەۋەسىنى كېسىپ ئۆتىدۇ. غەربى قەشقەر بىلەن، شەرقى خوتەن بىلەن تۇتىشىدۇ، خوتەن خەلقئارا ئايرودرومى بىلەن دەريا ئارقىلىق تۇتىشىپ تۇرغاچقا ئاۋىئاتسىيە قۇلايلىقىغا ئىگە. قاراقاش ناھىيىسىنىڭ ساياھەت بايلىقى ئۆزگىچىلىككە ئىگە بولۇپ، غەربتە جېڭدىكى ئۆگە كارۋىنى بولسا، شەرقتە بىلادەك ئوتتۇرىچە قىروسىز مەزگىلى 219 كۈن.

قاراقاش ناھىيىسى ئىللىق مۆتىدىل بەلۋاغ ئىنتايىن قۇرغاق ئىقلىمغا تەۋە، قۇياش نۇرى تولۇق چۈشىدۇ، كېچە-كۈندۈزنىڭ تېمپېراتۇرا پەرقى چوڭ، يىللىق ئوتتۇرىچە تېمپېراتۇرىسى 11.4℃، يىللىق ئوتتۇرىچە ھۆل-يېغىن مىقدارى 36.6 مىللىمېتىر، يىللىق ئوتتۇرىچە پارغا ئايلىنىش مىقدارى 1960.7 مىللىمېتىر، يىللىق ئوتتۇرىچە قىروسىز مەزگىلى 219 كۈن.

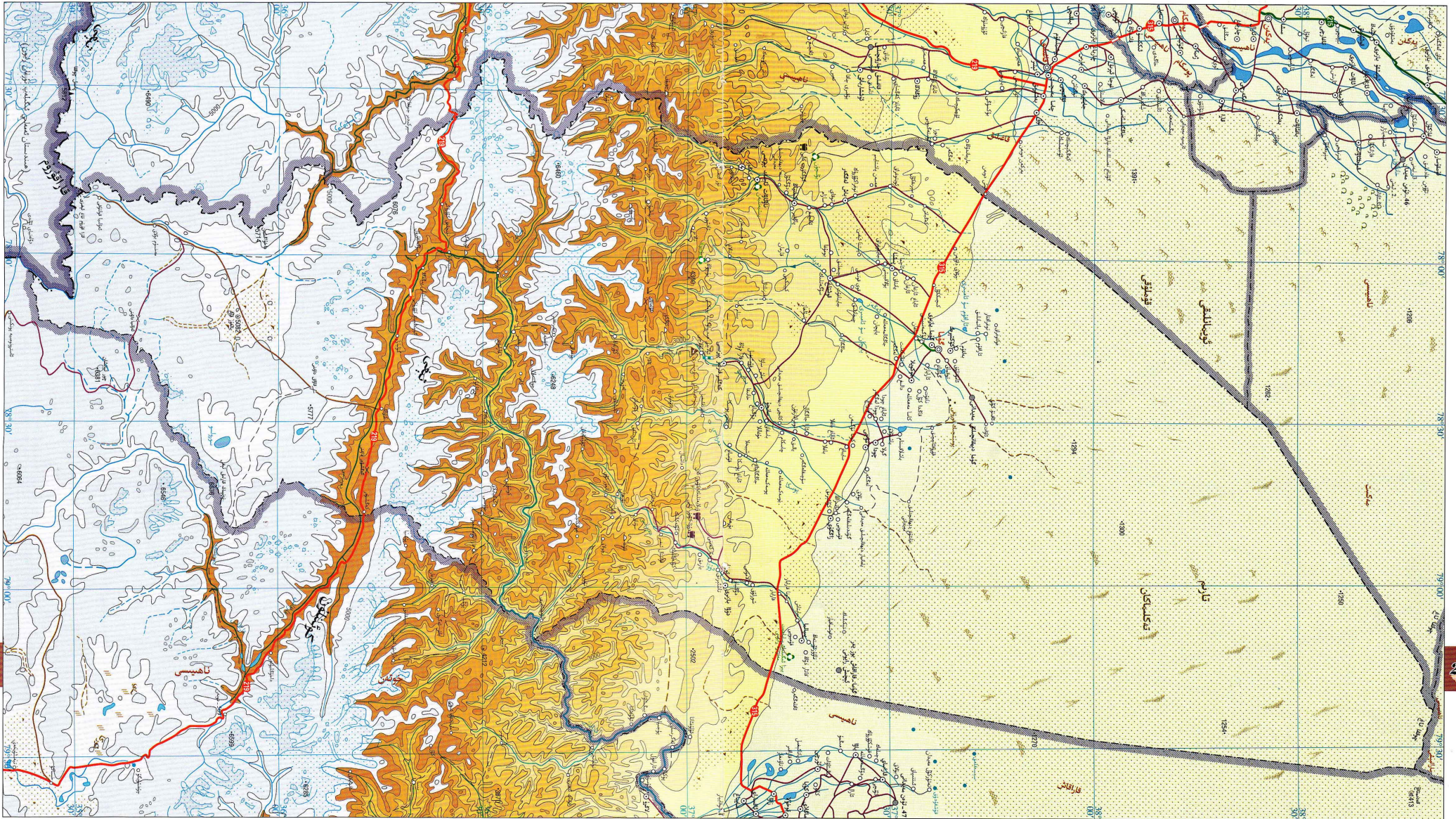
غاز، ئالتۇن، ئالماس، قاشتېشى، كۆزلىس، ھاك تاش، قوغۇشۇن قاتارلىقلار بار. بۇنىڭ ئىچىدە ئالتۇن، گەجلىرىنىڭ زاپىسى بىر قەدەر كۆپ، تارقىلىشىمۇ بىر قەدەر كەڭ، نېفىت، تەبىئىي گاز زاپىسىمۇ ئىنتايىن مول. ياۋايى ھايۋانلاردىن جەرن، غىجىر سالايا قاتارلىقلار بار. ياۋا دورا ئۆسۈملۈكلەردىن سۇزۇپ، چۈچۈكبۇيا، سېرىق بۆگەي، پاقا بۆيۈمەك ئوت، زاڭدا قاتارلىقلار بار.

ئومۇمىي يەر مەيدانى 25667 كۋادرات كىلومېتىر، ئومۇمىي نوپۇسى 420 مىڭ. قاراقاش ناھىيىسىنىڭ جەنۇبى ئېگىز، شىمالى پەس، جەنۇبى قىسمى كوئىنلۇن تاغلىق رايونى، ئوتتۇرا قىسمى تىنما تۈزلەڭلىك، شىمالى قىسمى تەكلىماكان قۇملۇقى. سۇ بايلىقىدىن قاراقاش دەرياسى قاتارلىقلار بار. بايقالغان ۋە زاپىسى ئېنىقلانغان قېزىلما بايلىقلىرىدىن نېفىت، تەبىئىي

غاز، ئالتۇن، ئالماس، قاشتېشى، كۆزلىس، ھاك تاش، قوغۇشۇن قاتارلىقلار بار. بۇنىڭ ئىچىدە ئالتۇن، گەجلىرىنىڭ زاپىسى بىر قەدەر كۆپ، تارقىلىشىمۇ بىر قەدەر كەڭ، نېفىت، تەبىئىي گاز زاپىسىمۇ ئىنتايىن مول. ياۋايى ھايۋانلاردىن جەرن، غىجىر سالايا قاتارلىقلار بار. ياۋا دورا ئۆسۈملۈكلەردىن سۇزۇپ، چۈچۈكبۇيا، سېرىق بۆگەي، پاقا بۆيۈمەك ئوت، زاڭدا قاتارلىقلار بار.



قاراقاش ناھىيىسى كوئىنلۇن تېغىنىڭ شىمالى ئېتىكىگە، تارىم ئويمانلىقىنىڭ جەنۇبى چېتىگە، قاراقاش دەرياسىنىڭ غەربىي قىسمىغا جايلاشقان. شەرقى لوپ ناھىيىسى، خوتەن ناھىيىسى بىلەن، غەربى گۇما ناھىيىسى، مارالبېشى ناھىيىلىرى بىلەن، شىمالى ئاۋات ناھىيىسى بىلەن تۇتىشىدۇ. قاراقاش ناھىيىسىگە 1 بازار، 15 يېزا قارايدۇ.



315-لىنىيىسى ناھىيە تەۋەسىدىن كېسىپ ئۆتىدۇ. غەربى قەشقەر بىلەن، شەرقى خوتەن بىلەن تۇتىشىدۇ. گۇما ناھىيىسىنىڭ ساياھەت بايلىقى مول، جۇغراپىيىلىك مۇھىتى ئۆزگىچە، قۇملۇق، بوستانلىق، ئېدىرلىق، چوققىلار تەرتىپلىك جايلاشقان بولۇپ، «بىر كۈندە ئوخشىمىغان پەسىل بولۇش» تەك تەبىئىي مەنزىرە شەكىللەنگەن. ساياھەت مەنزىرىلىرىدىن گۇما چوڭ مەسچىتى، پويىشچىك تۇردى ھاجى قورۇقى، سانجۇ قىيا تاش

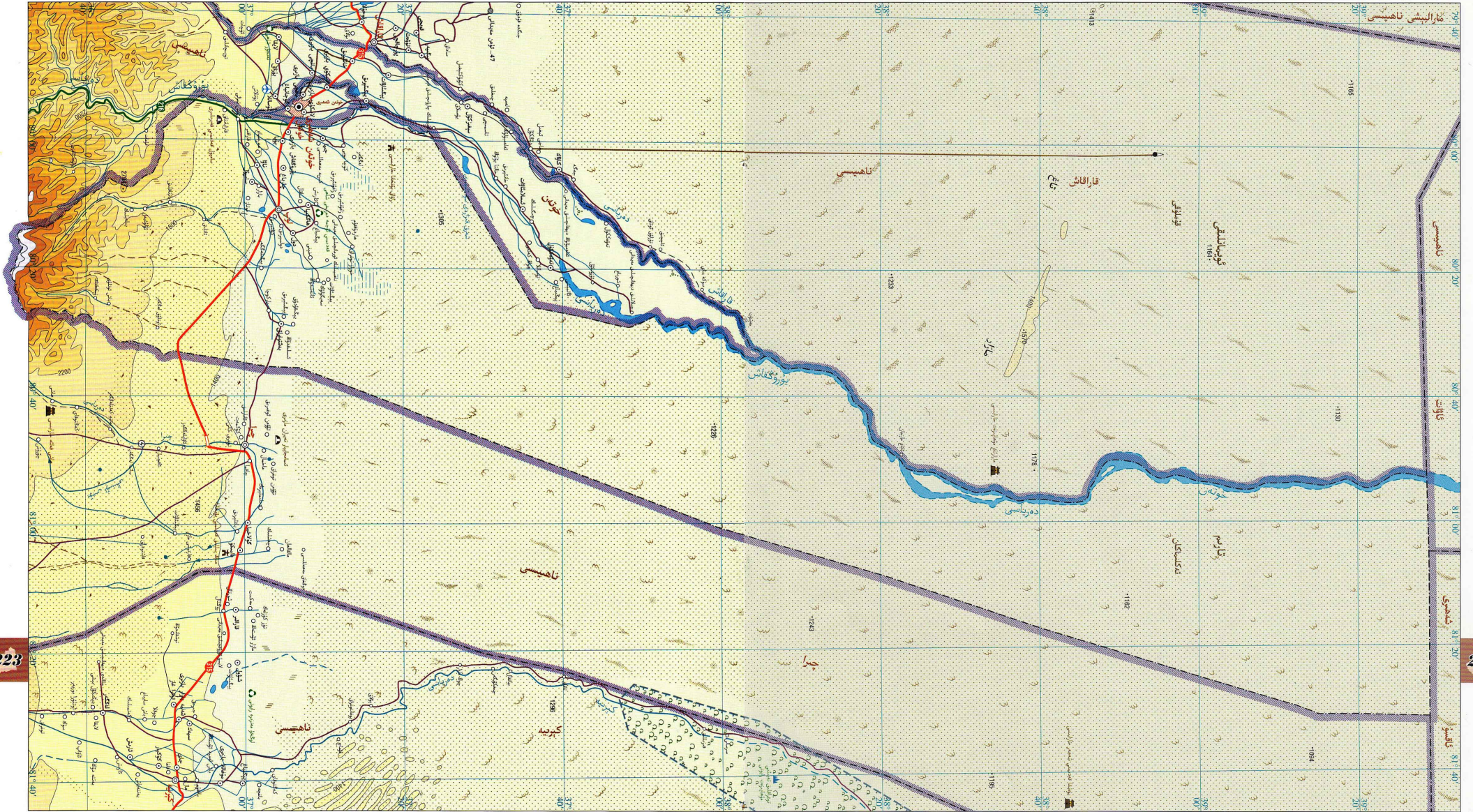
قۇرغاق ئىقلىمغا تەۋە بولۇپ، تۆت پەسلى ئېنىق، كۈن نۇرى چۈشۈش ۋاقتى ئۇزۇن، يىللىق ئوتتۇرىچە تېمپېراتۇرىسى 12.1℃، يىللىق ئوتتۇرىچە ھۆل-يېغىن مىقدارى 49.8 مىللىمېتىر، يىللىق ئوتتۇرىچە پارغا ئايلىنىش مىقدارى 2493.4 مىللىمېتىر، يىللىق قىروسىز مەزگىلى 219 كۈن. گۇما ناھىيىسى خوتەن ۋىلايىتىنىڭ غەربىي چوڭ دەرياسى بولۇپ، قاتنىشى قۇلايلىق، دۆلەت يولى

مانگان، فوسفور، مىس، گەج، ھاك تاش قاتارلىقلار بار، دۇنياغا مەشھۇر بولغان تارم نېفىتلىكى بىرلەشمە جېڭى ئەك دەسلەپ مۇشۇ يەردىن باشلانغان. ياۋايى ھايۋانلاردىن ياۋا چوشقا، ئۇلار، تاغ ئۆچكىسى، كۆكياپان، كىرپە، تىبەت تۈلكىسى، قارنا قاتارلىقلار بار. ياۋا دورا ئۆسۈملۈكلىرىدىن سۇزاب، داڭگۆي، قانتېپەر، چۈچۈكبۇيا، تاغ لەيلىسى، زاراڭزا، يەرمەدىكى قاتارلىقلار بار. گۇما ناھىيىسى ئىللىق مۆتىدىل بەلۋاغ ئىنتايىن

220 مىڭ. گۇما ناھىيىسىنىڭ يەر تۈزۈلۈشى غەربىي جەنۇبتىن شەرقىي شىمالغا يانتۇ بولۇپ، جەنۇبىي قىسمى قاراقۇرۇم تاغلىق رايونى، ئوتتۇرا قىسمى تاغ ئېتىكى جىلغىلىقى ۋە تىنچا تۈزلەڭلىك، شىمالىي قىسمى تەكلىماكان قۇملۇقى. سۇ بايلىقىدىن تاغ ئېرىقىسى شەكىللىك بەش دەريا ئېقىنى بار. بايقالغان ۋە زاپىسى ئېنىقلانغان قېزىلما بايلىقىدىن كۆمۈر، گۈڭگۈرت، چىرىمتال، قاشتېشى،

گۇما ناھىيىسى تەكلىماكان قۇملۇقىنىڭ جەنۇبىي چېتىگە، قاراقۇرۇم تېغىنىڭ شىمالىي ئېتىكىگە جايلاشقان. شەرقى خوتەن، قارىقاش ناھىيىلىرى بىلەن تۇتىشىدۇ، جەنۇبىي كەشمىر بىلەن چېگرىلىنىدۇ، غەربىي قىسمى ناھىيىسى بىلەن، شىمالىي مەكىت، مارالبېشى ناھىيىلىرى بىلەن تۇتىشىدۇ، تەۋەلىكىدە 2 بازار، 13 يېزا بار. ئومۇمىي يەر مەيدانى 39412 كۋادرات كىلومېتىر، ئومۇمىي نوپۇسى





قىزىل بويۇرماقلىق ئەمەن قاتارلىقلار بار. يىللىق ئوتتۇرىچە قىروسىز مەزگىلى 201 كۈن. لوپ ناھىيىسى قەدىمىي نۇسخىدىكى گىلەملىرى، چۆمدەك گۈزەل ئەنئەنىلىرى، يېقىملىق ۋە سۈزۈك خوتەن چاشتىشى ۋە نەسلىلىك خوتەن قوبى بىلەن دۇنياغا مەشھۇر. قاتنىشى قۇلايلىق، دۆلەت يولى 315-لىنىيىسى ناھىيە تەۋەسىدىن ئۆتىدۇ. شەرقىي تەرىپى ناھىيىسى بىلەن، غەربىي خوتەن بىلەن تۇتىشىدۇ. خوتەن خەلقئارا ئايرودرومى بىلەن قىزىل بويۇرماقلىق ئەمەن قاتارلىقلار بار.

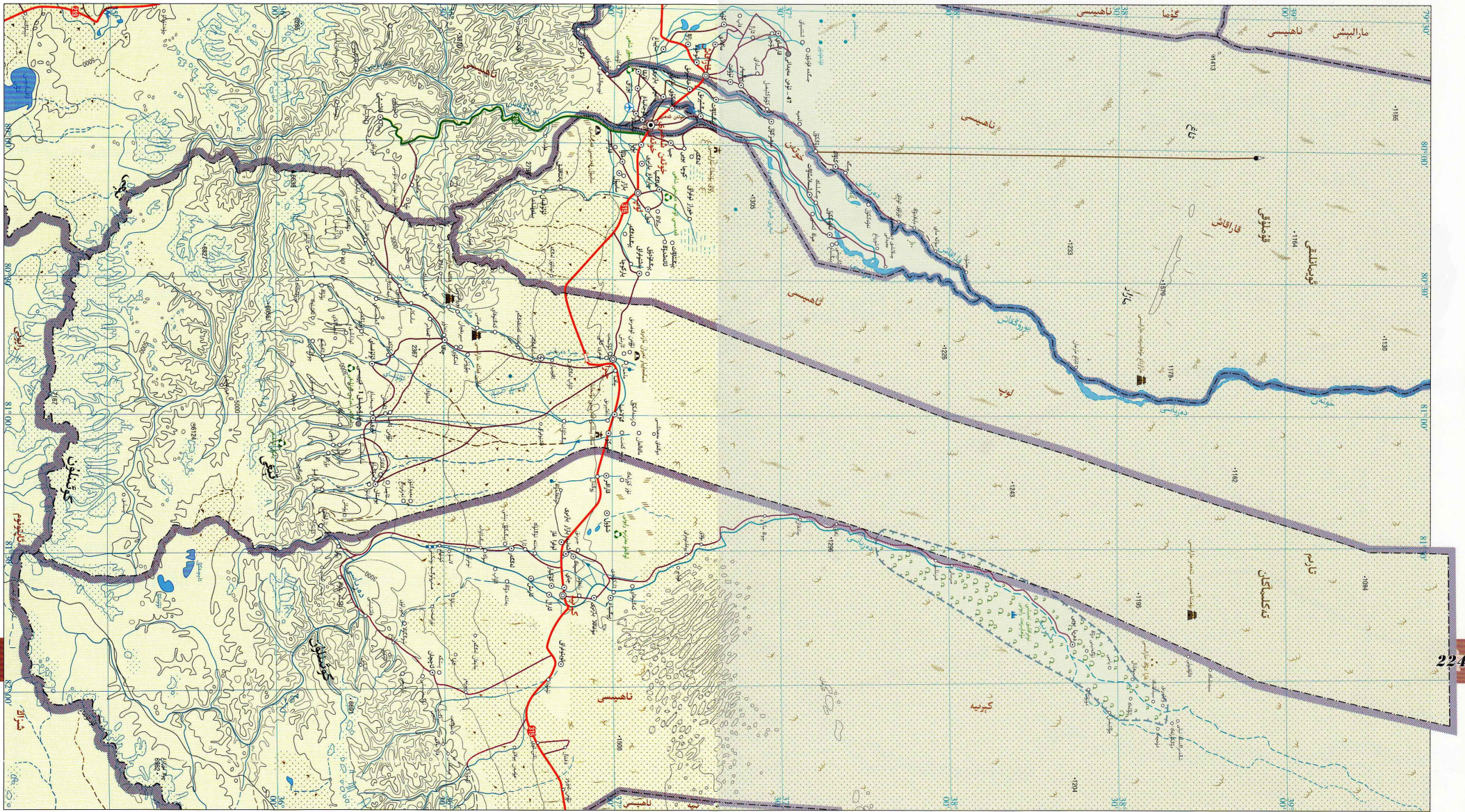
ئېنىقلانغان قىزىلما بايلىقلاردىن كۆمۈر، نېفىت، ھاك تاش، قىزىل قۇم تاش، گەج، ئوتقا چىدايلىق تۇپا، سۈرمە تاش، تاشپاختا، گۈلگۈرت، كۋارتس، فاشتىشى قاتارلىقلار بار. ياۋايى ھايۋانلاردىن ياۋا ئېشەك، بۆرە، تۈلكە، سۇغۇر، ياۋا توشقان، ئىپار چاشقان، بۇغا، جەرىن، ياۋا چوشقا، مادا، ھاگىت، تاغ كەكلىكى، ئۇلار قاتارلىقلار بار. ياۋا دورا ئۆسۈملۈكلىرىدىن قانتېپەر، كەتىرە، قوچاق قول، بىنپەشە،

يەر كۆلىمى 14264 كۋادرات كىلومېتىر، ئومۇمىي نوپۇسى 240 مىڭ. لوپ ناھىيىسىنىڭ جەنۇبى ئېگىز، شىمالى پەس بولۇپ، جەنۇبى قىسمى كوئىنلۇن تېغى ۋە تاغ ئېتىكىدىكى يەلپۈگۈچسىمان تىنما تۈزلەڭلىك، شىمالىي قىسمى تەكلىماكان قۇملۇقى. سۇ بايلىقىدىن بۇرۇنقى دەرياسى، چاچىق دەرياسى قاتارلىقلار بار. بايقالغان ۋە زاپىسى

لوپ ناھىيىسى ئارم ئويمانلىقىنىڭ جەنۇبىي چېتىگە، كوئىنلۇن تېغىنىڭ شىمالىي ئېتىكىگە جايلاشقان. شەرقىي چىرا ناھىيىسى بىلەن، جەنۇبى ۋە غەربىي خوتەن شەھىرى، خوتەن ناھىيىسى، قاراقاش ناھىيىسى بىلەن دەريا ئارقىلىق تۇتىشىپ تۇرىدۇ، شىمالى ئاقسۇ شەھىرى، ئۇلات ناھىيىسى بىلەن تۇتىشىدۇ. لوپ ناھىيىسىگە 2 بازار، 8 يېزا قارايدۇ، ئومۇمىي

لوپ ناھىيىسى ئارم ئويمانلىقىنىڭ جەنۇبىي چېتىگە، كوئىنلۇن تېغىنىڭ شىمالىي ئېتىكىگە جايلاشقان. شەرقىي چىرا ناھىيىسى بىلەن، جەنۇبى ۋە غەربىي خوتەن شەھىرى، خوتەن ناھىيىسى، قاراقاش ناھىيىسى بىلەن دەريا ئارقىلىق تۇتىشىپ تۇرىدۇ، شىمالى ئاقسۇ شەھىرى، ئۇلات ناھىيىسى بىلەن تۇتىشىدۇ. لوپ ناھىيىسىگە 2 بازار، 8 يېزا قارايدۇ، ئومۇمىي





چىرا ناھىيىسى كوئىنلۇن تېغىنىڭ شىمالىي ئېتىكىگە، تەكلىماكان قۇملۇقىنىڭ جەنۇبىي چېتىگە جايلاشقان. شەرقىي كىرىيە ناھىيىسى بىلەن، جەنۇبىي شىزاڭ ئاپتونوم رايونى بىلەن، غەربىي لوپ ناھىيىسى، خوتەن ناھىيىسى بىلەن، شىمالىي قۇملۇقتىن ئۆتۈپ ئاقسۇ شەھىرى، شىزاڭ ناھىيىسى بىلەن تۇتىشىدۇ. چىرا ناھىيىسىگە 1 بازار، 7 يېزا قارايدۇ.


چىرا ناھىيىسى خەلق ھۆكۈمىتى چىرا بازىرىدا. ئومۇمىي يەر كۆلىمى 31590 كۋادرات كىلومېتىر، 2003 - يىلىنىڭ ئاخىرىدىكى ناھىيىنىڭ ئومۇمىي نوپۇسى 135 مىڭ 400 بولۇپ، ئاساسلىقى ئۇيغۇر، خەنزۇ، خۇيزۇ مىللەتلىرىدىن تەركىب تاپقان.

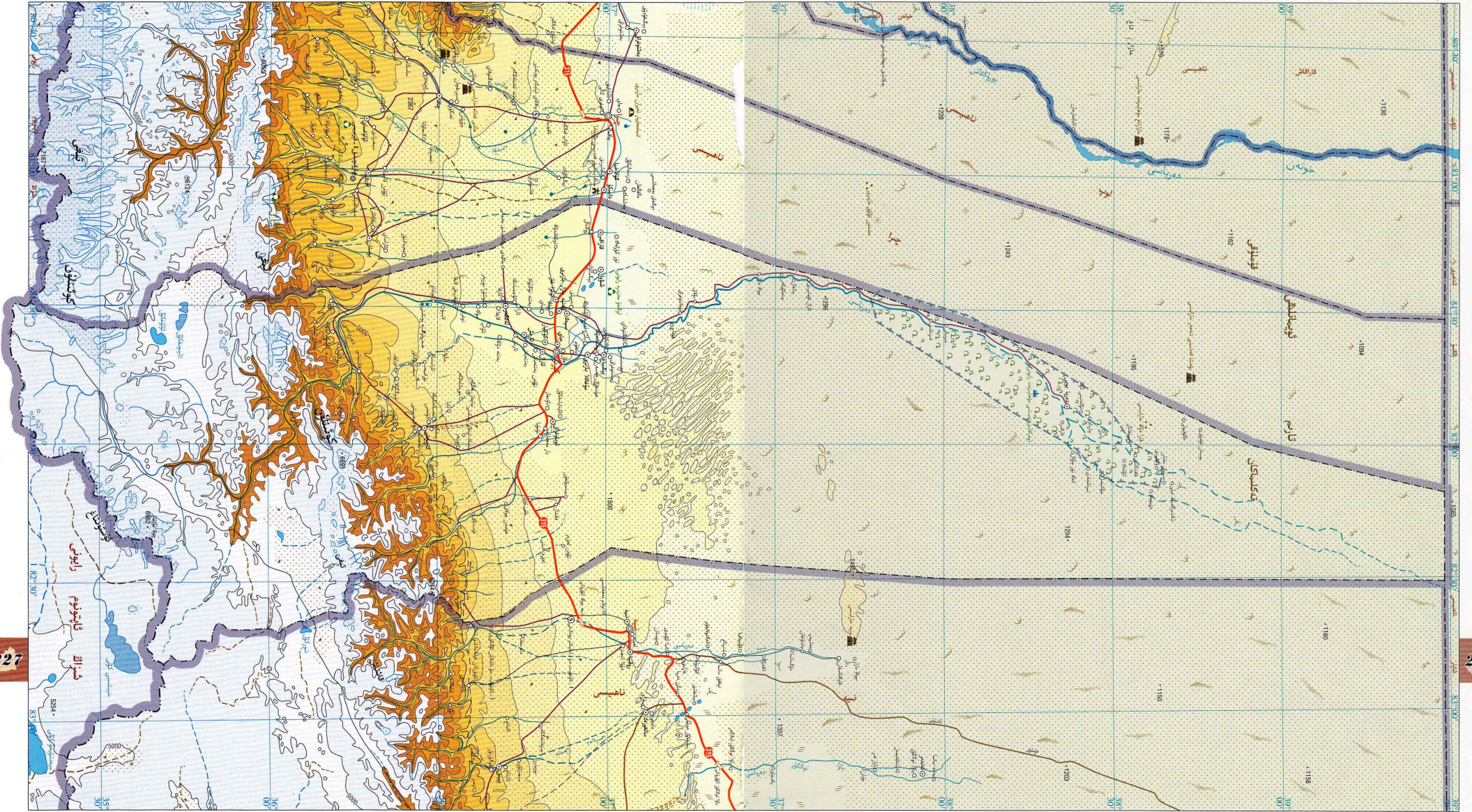
چىرا ناھىيىسىنىڭ جەنۇبىي ئېگىز، شىمالىي پەس بولۇپ، جەنۇبىي قىسمى كوئىنلۇن تاغلىق رايونى، ئوتتۇرا قىسمى قۇملۇق ۋە تىنما تۈزلەڭلىك، شىمالىي قىسمى تەكلىماكان قۇملۇقى. سۇ بايلىقىدىن چىرا دەرياسى، چاقا دەرياسى، ئۇلغۇساي دەرياسى، سايباغ دەرياسى، بۇلاڭ دەرياسى، قاراسۇ دەرياسى قاتارلىقلار بار. بايقالغان ۋە زاپىسى ئېنىقلانغان قېزىلما بايلىقلاردىن كۆمۈر، تۆمۈر رودسى، فاشىتىش، ھاك تاش، چىرىمتال، تاشپاختا، گەج، گۈڭگۈرت، تۇز، ئالتۇن قاتارلىقلار بار. ياۋايى ھايۋانلاردىن ئارقار، تۈلكە، سۆفۇر، بۆرە، ياۋا چوشقا، ياۋا توشقان، ئۇلار، غىجىر سالما، ياۋا غاز قاتارلىقلار بار. ياۋا دورا ئۆسۈملۈكلەردىن تاغ لەيلىسى، چاكاندا، قېرىقىز، چۈچۈكبۇيا، سۇزاپ، زاراڭزا، ئالقات، يەرمەدىكى قاتارلىقلار بار. چىرا ناھىيىسى ئىللىق مۆتىدىل بەلۋاغ قۇرۇقلۇق تىپىدىكى قۇرغاق ئىقلىمغا كىرىدۇ. كۈن نۇرى چۈشۈش ۋاقتى ئۇزۇن. كىچىك - كۆندۈزنىڭ تېمپېراتۇرا پەرقى چوڭ، يىللىق ئوتتۇرىچە تېمپېراتۇرىسى 12.2℃.

بىللىق ئوتتۇرىچە ھۆل - يېغىن مىقدارى 35.5 مىللىمېتىر، قاتارلىقلار بار. ياۋا دورا ئۆسۈملۈكلەردىن تاغ لەيلىسى، چاكاندا، قېرىقىز، چۈچۈكبۇيا، سۇزاپ، زاراڭزا، ئالقات، يەرمەدىكى قاتارلىقلار بار. چىرا ناھىيىسى ئىللىق مۆتىدىل بەلۋاغ قۇرۇقلۇق تىپىدىكى قۇرغاق ئىقلىمغا كىرىدۇ. كۈن نۇرى چۈشۈش ۋاقتى ئۇزۇن. كىچىك - كۆندۈزنىڭ تېمپېراتۇرا پەرقى چوڭ، يىللىق ئوتتۇرىچە تېمپېراتۇرىسى 12.2℃.

قىلىنغان بولۇپ، مەمۇتلىك ھامى، ھاسا قېرىنداش قەلەلىرى، سىرلىق دامىكۇ بۇددا شىبەتخانىسى خارابىسى ۋە مىڭ يىللىق قەدىمىي دەرەخ قاتارلىقلار بار. ئۇنىڭدىن باشقا يەنە ئوت - چۆپلىرى بايلىقۇپ تۇرغان. چارۋىلار ئوتلاپ يۈرگەن يامىن، يىلەڭگەر تەبىئىي ئوتلاقلىرى ۋە قۇملۇق باغچىسى بار.

تەبىئىي مەنزىرە بىلەن ئانتىروپولوگىيىلىك مەنزىرە بىرگەدە





227

226

تۇرپ. ئادەت ئەۋزەللىكى بار. ھەيۋەتلىك كۆشۈنلۈك تېغىدا ئېگىزلىكتىكى كۆل، مۇزلۇق، يانار تاغلا، ئارشاڭلارنىڭ تەبىئىي ھالىتىدىن ھۇزۇرلىنىپ قالماي يەنە ئېگىزلىكتىكى كەنت، مەھەللىلەردە ساددا، ئەنئەنىۋى تۇرمۇشتىن بەھرى ئالغىلى بولىدۇ. قەدىمىي قارا دۆڭ خارابىلىغى، چەكسىز قەدىمىي «بىكە يولى» كىشلەرنىڭ قەدىمىيلىكى زىيارەت قىلىدىغان ماكانغا ئايلانماقتا.


كېرىيە ناھىيىسىنىڭ شىمالىدا ئېكسپېدىتسىيىچىلەر ئۈچۈن قۇملۇق مەنزىرىسى، جەنۇبتا تاغقا يامانقۇچلار ئۈچۈن كۆشۈنلۈك تېغى يار بولۇپ، جۇڭگودىكى ئېكسپېدىتسىيىلىك ساياھەت ماكانى ھېسابلىنىدۇ. «دۇنيا قۇملۇق مەنزىرىسىدىكى ئەڭ» دەپ ئاتالغان دەريا بويىنىڭ «ئۆلۈم دېڭىزى» دەك ھەيۋەتلىك مەنزىرىسى بولۇپلا قالماستىن، يەنە قۇملۇقتىكى بوستانلىقتەك ئاجايىپ مەنزىرە ۋە مىللىي

ئوتتۇرىچە تېمپېراتۇرىسى 11.5℃، يىللىق ئوتتۇرىچە ھۆل-يېغىن مىقدارى 47.3 مىللىمېتىر، يىللىق ئوتتۇرىچە پارغا ئايلىنىش مىقدارى 2408.8 مىللىمېتىر، يىللىق ئوتتۇرىچە قىروسىز مەزگىلى 198 كۈن. كېرىيە ناھىيىسىنىڭ قاتنىشى ئۇللىق، دۆلەت يولى 315-لىنىيىسى ناھىيە تەۋەسىدىن ئۆتسىغا كېسىپ ئۆتىدۇ، غەربى خوتەن بىلەن، شەرقى نىيە بىلەن تۇتىشىدۇ.

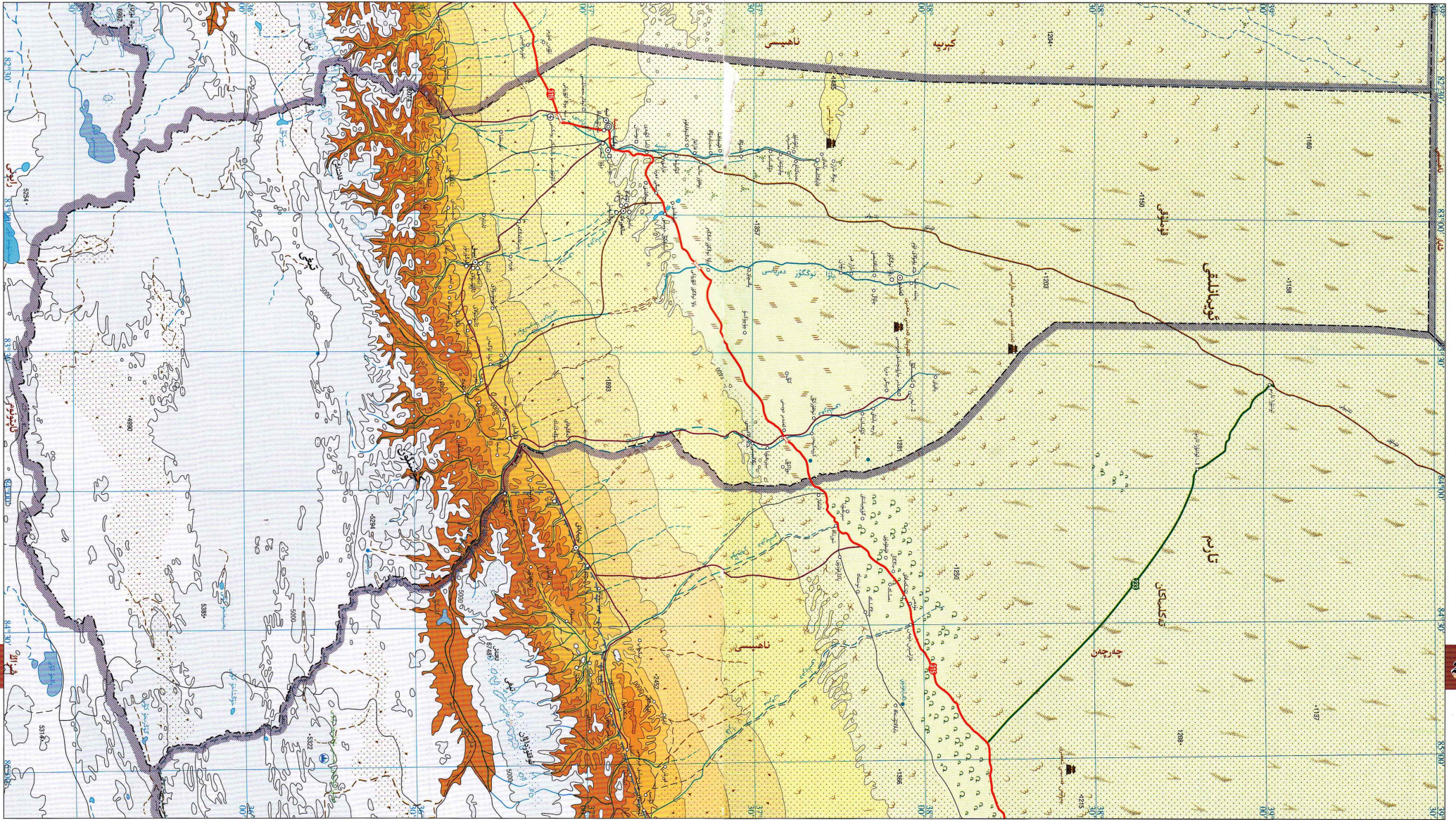
بايقالغان ۋە زاپىسى ئېنىقلانغان قېزىلما بايلىقلاردىن كۆمۈر، ماگنېت، كېچەك ئالتۇن، تۇز قاتارلىقلار بار. ياۋايى ھايۋانلاردىن تاغ ئۆچكىسى، تىمەت بۆكىنى، ياۋا قوناز قاتارلىقلار بار. ياۋا دورا ئۆسۈملۈكلەردىن چاكاندا، سۇزۇپ، قاتارلىقلار بار. كېرىيە ئىللىق مۆتىدىل بەلۋاغ قۇرۇقلۇق تىپىدىكى قۇرغاق ئىقلىمغا تەۋە، كۈن نۇرى تولۇق چۈشىدۇ، كېچە - كۈندۈزنىڭ تېمپېراتۇرا پەرقى چوڭ، يىللىق

كۆلىمى 39023 كۋادرات كىلومېتىر، 2003- يىلىنىڭ ئاخىرىدىكى ئومۇمىي نوپۇسى 221 مىڭ 500، ئاساسلىقى ئۇيغۇر، خەنزۇ، خۇيزۇلاردىن تەركىب تاپقان. كېرىيە ناھىيىسىنىڭ جەنۇبى ئېگىز، شىمالى پەس، جەنۇبى قىسمى كۆشۈنلۈك تاغلىق رايونى، ئوتتۇرا قىسمى تاغ ئېتىكى تىنما تۈزلەڭلىكى، شىمالى قىسمى تەكلىماكان قۇملۇقى. سۇ بايلىقىدىن كېرىيە دەرياسى قاتارلىقلار بار.

كېرىيە ناھىيىسى تەكلىماكان قۇملۇقىنىڭ جەنۇبى چېتىگە، كۆشۈنلۈك تېغىنىڭ شىمالى ئېتىكىگە جايلاشقان. شەرقى نىيە ناھىيىسى بىلەن، جەنۇبى شىزاڭ ئاپتونوم رايونى بىلەن، غەربى چىرا ناھىيىسى بىلەن، شىمالى شايان ناھىيىسى بىلەن تۇتىشىدۇ. كېرىيە ناھىيىسىگە 2 بازار، 13 يېزا قارايدۇ. ناھىيىلىك خەلق ھۆكۈمىتى مۇتالا بازىرىدا، ئومۇمىي يەر



1 : 1 200 000



ئىيە ناھىيىسى كوئىنلۇن تېغىنىڭ شىمالىي ئېتىكىگە، تەكلىماكان قۇملۇقىنىڭ جەنۇبىي چېتىگە جايلاشقان. شەرقى چەرچەن ناھىيىسى بىلەن، جەنۇبىي شىزاڭ ئاپتونوم رايونى بىلەن، غەربىي كىرىيە ناھىيىسى بىلەن، شىمالى شايار ناھىيىسى بىلەن تۇتىشىدۇ. ئىيە ناھىيىسىگە 1 بازار، 5 يېزا قارايدۇ، ئومۇمىي يەر كۆلىمى 56726 كۋادرات كىلومېتىر، ئومۇمىي نوپۇسى 30 مىڭ.


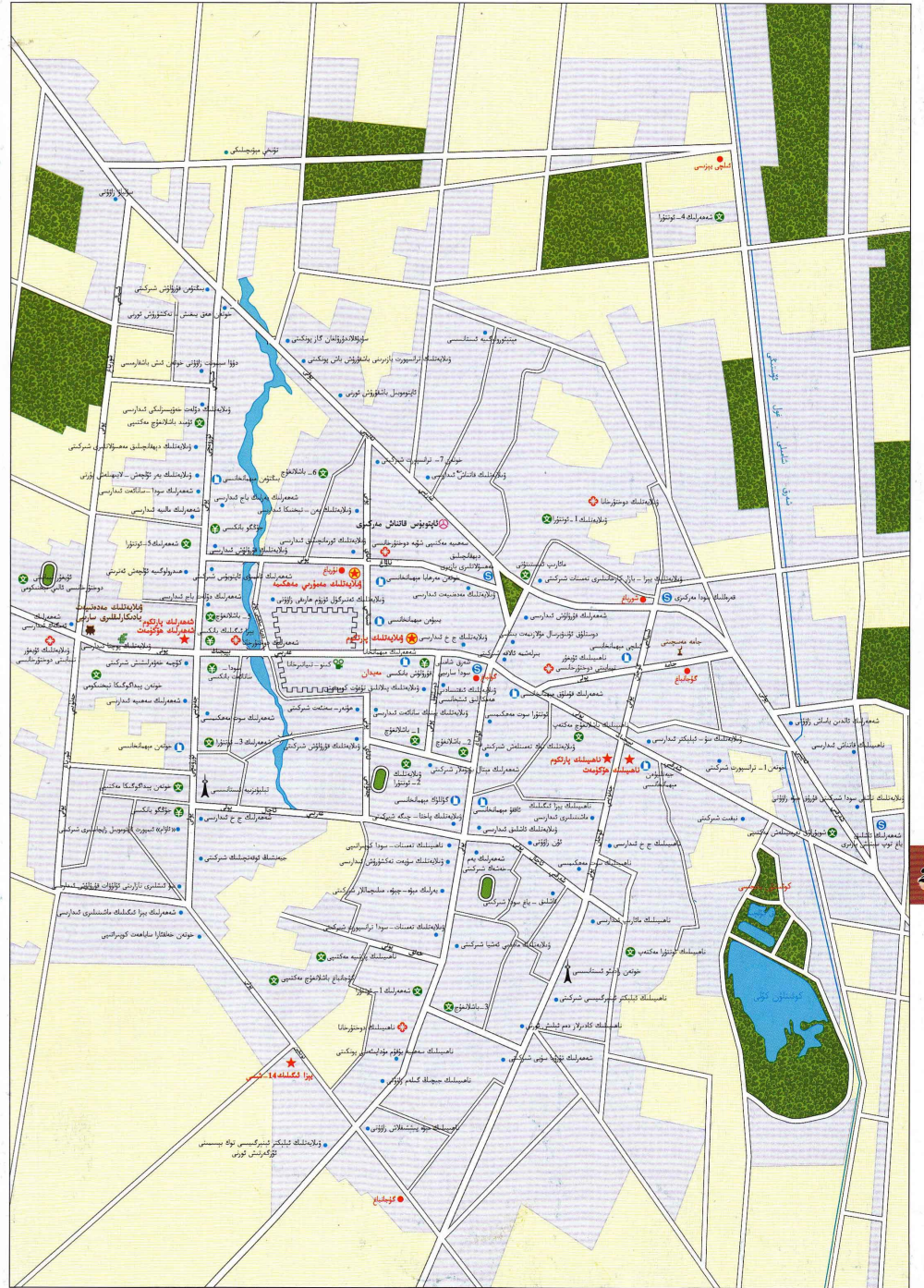


ئىيە ناھىيىسىنىڭ جەنۇبىي ئېگىز، شىمالى پەس بولۇپ، جەنۇبىي قىسمى كوئىنلۇن تاغلىق رايونى، ئوتتۇرا قىسمى تىنما تۈزلەڭلىك، شىمالىي قىسمى تەكلىماكان قۇملۇقى. سۇ بايلىقىدىن ئىيە دەرياسى، ياۋا توڭگۇز دەرياسى، ئىندىر دەرياسى قاتارلىقلار بار. بايقالغان ۋە زاپىسى ئېنىقلانغان قېزىلما بايلىقلاردىن كېپەك ئالتۇن، كۆمۈش، كۆمۈر، تاشپاختا، نىكېل، نېفىت، چىرىمتال، فاشىيى، ئىسلاندىم تېشى، گەج، ھاك تاش قاتارلىقلار بار. ياۋايى ھايۋانلاردىن

ياۋا قوتاز، ياۋا تۆگە، تىبەت ياۋا ئېشىكى، تىبەت بۆكىنى، يىلپىز، ئالتۇن ياللق مايمۇن، سۆمۈر، ئۇلار، ياۋا غاز، ياۋا ئۆردەك قاتارلىقلار بار. ياۋا دورا ئۆسۈملۈكلىرىدىن سۇزاي، چۈچۈكبۇيا، چاكاندا، گەشەرە قاتارلىقلار بار. ئىيە ناھىيىسىنىڭ تۆت پەسلى ئېنىق، كۈن نۇرى يېتىرلىك، تېمپېراتۇرا يەرقى چوڭ. قىروسىز مەزگىلى ئۇزاق بولۇپ، ئىللىق مۆتىدىل بەلۋاغ ئىنتايىن قۇرغاق ئىقلىمغا نەزە، ئىللىق ئوتتۇرىچە تېمپېراتۇرىسى 11.5℃، يىللىق

ئوتتۇرىچە ھۆل-يېغىن مىقدارى 38.3 مىللىمېتىر، يىللىق ئوتتۇرىچە پارغا ئايلىنىش مىقدارى 2862.0 مىللىمېتىر، يىللىق ئوتتۇرىچە قىروسىز مەزگىلى 201 كۈن. ئىيە ناھىيىسى چارۋىچىلىقىنى ئاساس قىلغان، دېھقانچىلىق بىلەن چارۋىچىلىقنى بىرلەشتۈرگەن ناھىيە، شۇنداقلا خوتەن ۋىلايىتىنىڭ شەرقىي چوڭ دەرياسى بولۇپ، قاتنىشى قۇلايلىق. دۆلەت يولى 315- لىنىيىسى بىلەن قۇملۇق تاشيولى مۇشۇ يەردە تۇتىشىدۇ. بۇ ناھىيىنىڭ

غەربىي خوتەن بىلەن، شەرقىي چاچىلىق ئارقىلىق چىڭخەي بىلەن، شىمالى قۇملۇقتىن ئۆتۈپ ئۈرۈمچىگە بارىدىغان قاتناش تۈگۈنى بىلەن تۇتىشىدۇ. ئىيە ناھىيىسىدە قەدىمىي تۈرپ-ئادەتلەر سالانغان بولۇپ، مەنزىرىلىرى ئۆزگىچىلىككە ئىگە. جۇڭگوغا ۋە چەت ئەللەرگە مەشھۇر بولغان ئىيە خارابىسى، ئىندىر قەدىمىي شەھىرى، ئاققوچقار قەدىمىي شەھىرى قاتارلىق مەدەنىيەت يادىكارلىقلىرى بولۇپلا قالماستىن، يەنە قۇملۇق ئالاھىدە مەنزىرىسى نېفىت تاشيولى ۋە ئىنسانىيەت مۇجىزىسى 18-ئاۋتۇست سۇ قۇرۇلۇشى، قۇملۇقتىكى سىرلىق كەنت ياۋا توڭگۇز كەنتى بار. ئۇنىڭدىن باشقا يەنە گۈزەل بىلىق كۆلى، سارلىق مەنزىرىسى ۋە تۆت قەدىمىي دەرەخ قاتارلىقلار بار.



ئىلى قازاق ئاپتونوم ئوبلاستى

ئوتتۇرىچە خۇل-يېغىن مىقدارى 200-300 مىللىمېتىر. يىللىق ئوتتۇرىچە پارغا ئايلىنىش مىقدارى 1200-2300 مىللىمېتىر. يىللىق ئوتتۇرىچە قىروسىز مەزگىلى 103-191 كۈن.

ئىگىلىك ئىقتىسادى: ئىلى قازاق ئاپتونوم ئوبلاستى شىنجاڭدىكى ئاشلىق، ياتلىق دان، گۆش، شېكەر ئەمىنات بازىسى. ئالتۇن، مىس، نىكېل قاتارلىق رەڭلىك مېتاللار ۋە كەم ئۇچرايدىغان مېتاللار ھەمدە ياقۇت قاتارلىق قېزىلما بايلىقلار مەملىكەت بويىچە مۇھىم ئورۇننى ئىگىلەيدۇ. سانائىتى ئاساسلىقى دېھقانچىلىق، چارۋىچىلىق، كان مەھسۇلاتلىرى خام ئەشيا قىلىنغان پىششىقلاپ ئىشلەش كارخانىلىرىدىن تەركىب تاپقان بولۇپ، نوپۇسچىلىق، كۆن-خۇرۇم، سۈت مەھسۇلاتلىرى، قەند ئىشلەپچىقىرىش، كۆپۈر، ئېلېكتر ئېنېرگىيىسى، چوپۇن ئېرىتىش، ئالتۇن، قۇرۇلۇش ماتېرىياللىرى، يېپەكلىك، تاماكا قاتارلىق 50 خىل كەسپ بار. تۇرى ئولۇق ھەمدە بەلگىلىك كۆلەمگە ئىگە، شەخۇ پۇتسى، «سەفا» قەنتچىلىكى قاتارلىق يىر تۈركۈم داڭدار كۈرسۇق مەھسۇلاتلار ۋە كارخانىلار شەكىللەنگەن. دېھقانچىلىق مەھسۇلاتلىرىدىن بۇغداي، كۆممىقوناق، شال قاتارلىقلار بار. چارۋىچىلىق ئوتلاق باقمىچىلىقىنى ئاساس قىلغان بولۇپ، شىنجاڭ ئىنچىكە بۇلغۇق قوينى، ئىلى ئېتى، شىنجاڭ قوڭۇر كالىسى ۋە جۇڭگو مېرىنوس قوينى يېتىشتۈرىدىغان ئاساسلىق بازى.

قاتناش ۋە ساياھەتچىلىكى: ئىلى قازاق ئاپتونوم ئوبلاستىنىڭ چېگرا بويىدا قورغاس، دولات، مۇزارت قاتارلىق دۆلەت 1-دەرىجىلىك پورتىن ئۇقۇرۇ بولۇپ، ئوتتۇرا، غەربىي ئاسىيا ۋە ياۋروپاغا كىرىشتىكى ئۈگۈن ھېسابلىنىدۇ. دۆلەت يولى 218-لىنىسى يۇتۇن ئوبلاست تەۋەلىكىنى كېسىپ ئۆتىدۇ ھەمدە دۆلەت يولى 217-لىنىسى ۋە ئۆلكە يولى 316-لىنىسى بىلەن تۇتىشىدۇ، ئىلى ئوتلاقنى مۇھىم ئالاھىدىلىك قىلغان گۈزەل ساياھەت رايونى بولۇپ، چاشى، تاڭبالى، نارات قاتارلىق جايلار ئوتلاق خەلقىنىڭ ئۆرپ-ئادىتىنى نامايان قىلىپ بېرىدىغان داڭلىق ساياھەت رايونى ھېسابلىنىدۇ. مەدەنىيەت يادىكارلىقلىرىدىن شات قەدىمىي شەھىرى، بورۇتۇڭ ئۇستۇن قەدىمىي شەھىرى، كېدىپەك ئايدىسى ۋە ئوتلاق قىيا تاش سىزمىلىرى قاتارلىقلار بار.

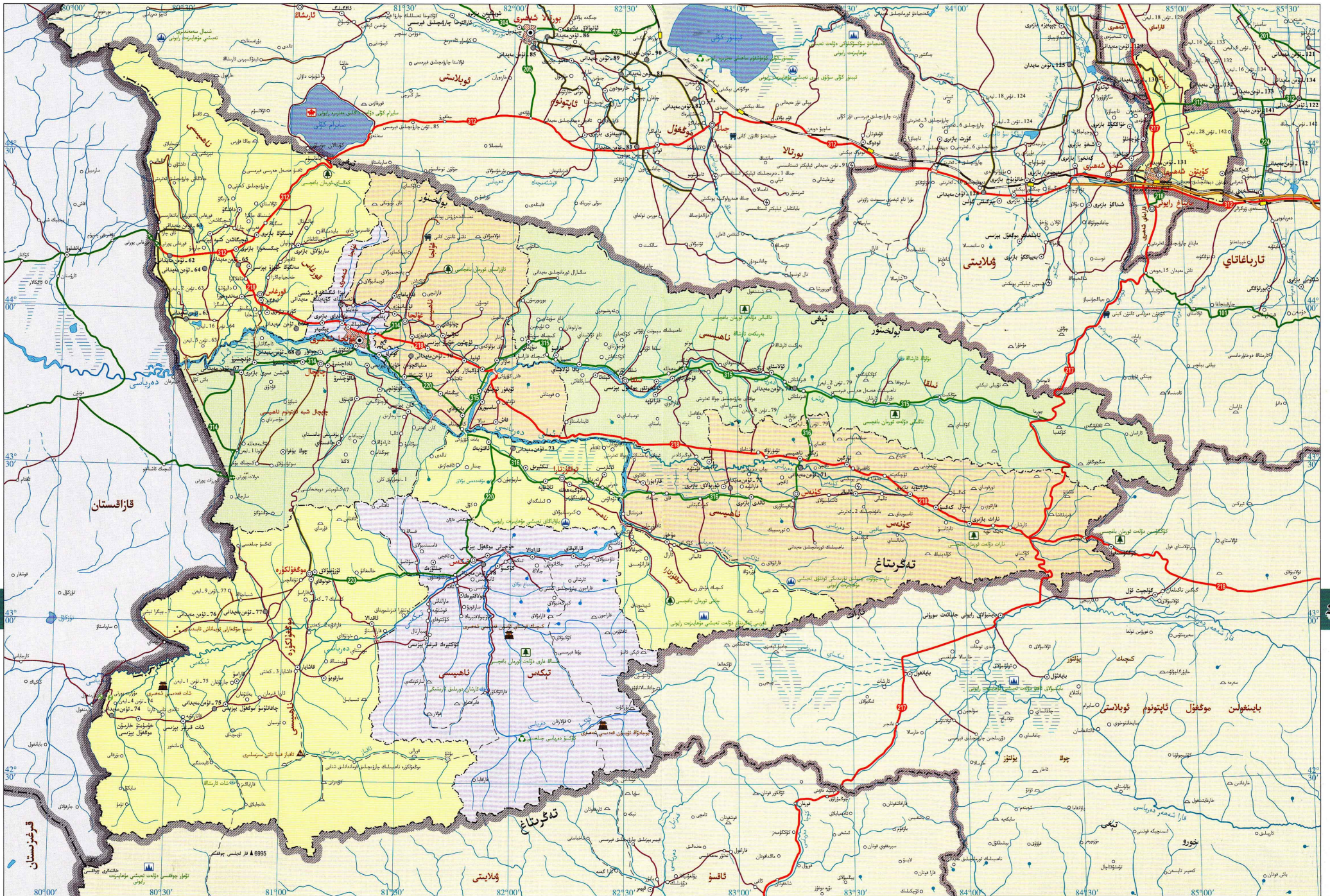
رايوننىڭ ئومۇمىي ئەھۋالى: ئىلى قازاق ئاپتونوم ئوبلاستى شىنجاڭ ئۇيغۇر ئاپتونوم رايونىنىڭ غەربىي شىمالىغا جايلاشقان. ئۇنىڭ شەرقى موڭغۇلىيە بىلەن چېگرىلىنىدۇ، جەنۇبى ئاقسۇ ۋىلايىتى، بايىنغولىن موڭغۇل ئاپتونوم ئوبلاستى، سانجى خۇيزۇ ئاپتونوم ئوبلاستى، شىنخەن شەھىرى بىلەن، غەربى بورتالا موڭغۇل ئاپتونوم ئوبلاستى بىلەن تۇتىشىدۇ. غەربىي شىمالى قاراقۇستەن بىلەن، شىمالى روسىيە بىلەن چېگرىلىنىدۇ. تەرىپتىن قاراماي شەھىرىنى ئوراپ تۇرىدۇ. ئىلى قازاق ئاپتونوم ئوبلاستىغا تارباغاتاي ۋە ئالتاي ۋىلايىتى قارايدۇ ھەمدە غۇلجا شەھىرى، كۆنۇش شەھىرى، غۇلجا ناھىيىسى، قورغاس ناھىيىسى، نىلغا ناھىيىسى، كۈنەس ناھىيىسى، ئوقۇتئازا ناھىيىسى، تېكەس ناھىيىسى، موڭغۇلكۆرە ناھىيىسى ۋە چاپچال شىبە ئاپتونوم ناھىيىسى بىۋاسىتە قارايدۇ، ئوبلاستلىق خەلق ھۆكۈمىتى غۇلجا شەھىرىدە. 2003-يىلىنىڭ ئاخىرىدىكى ئومۇمىي نوپۇسى 4 مىليون 83 مىڭ 300 بولۇپ، ئوبلاستقا بىۋاسىتە قاراشلىق نوپۇسى 2 مىليون 517 مىڭ 300. ئاساسلىقى قازاق، خەنزۇ، ئۇيغۇر قاتارلىق مىللەتلەردىن تەركىب تاپقان.

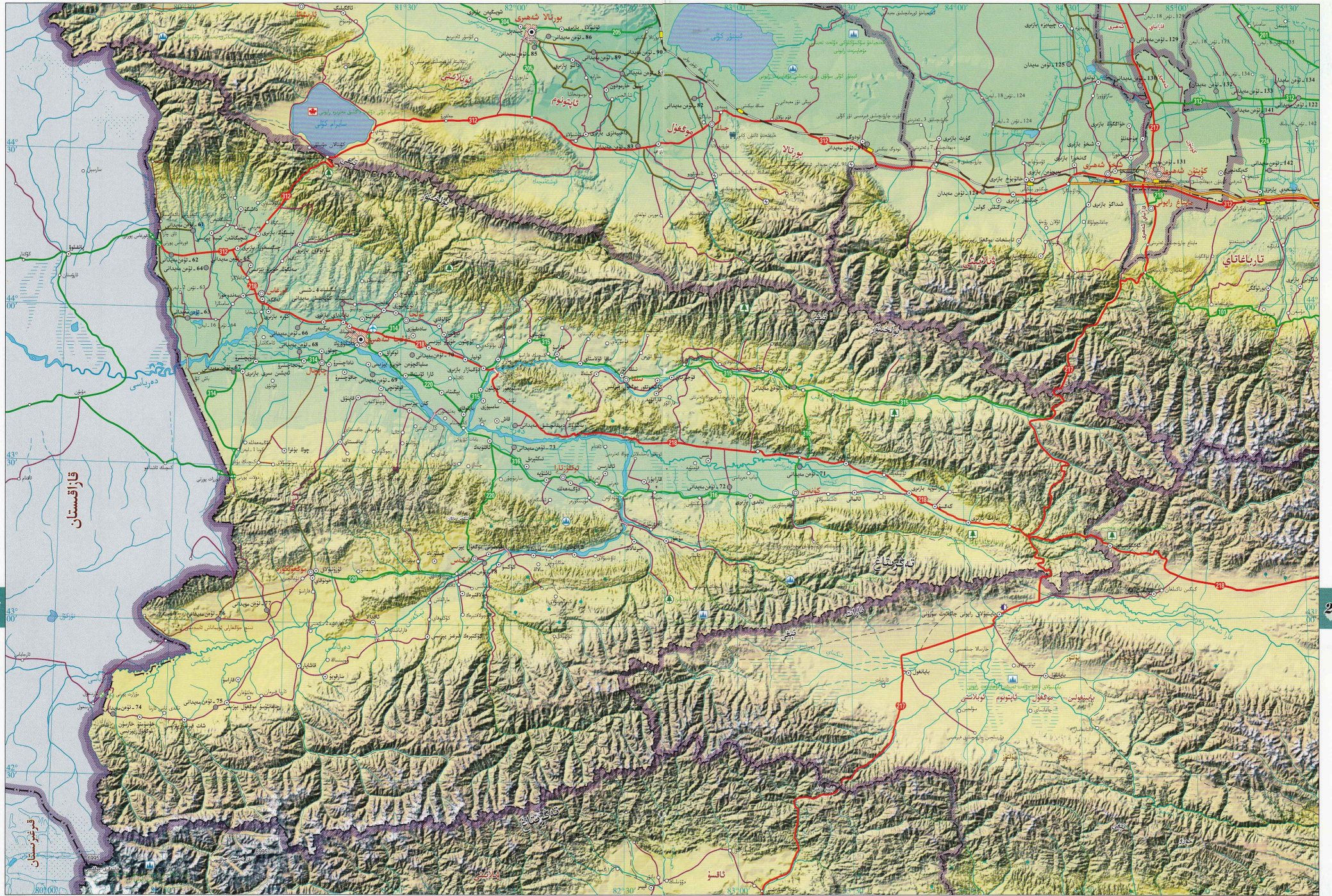
تەبىئىي بايلىقى: ئىلى قازاق ئاپتونوم ئوبلاستى تاغلار بىلەن ئورالغان. ئويمانلىقى كەڭ، ئوتلاقلىرى توغرىسىغا كېسىپ ئۆتكەن. مۇنبەت دالا پائىزىنى كەتكەن بولۇپ، جەنۇبى قىسمىدا ھېمىئولىت تەڭرىتاغ، شىمالدا ئېگىز كەتكەن ئالتاي تېغى بار. ئوچىلاشقان بىۋاسىتە قاراشلىق ناھىيە، شەھەرلەر تەڭرىتاغ ئېتىكىدىكى ئىلى دەرياسى ۋادىسىغا جايلاشقان. سۇ بايلىقىدىن ئىلى دەرياسى، قاش دەرياسى، گۈنەس دەرياسى، تېكەن دەرياسى قاتارلىقلار بار. ھازىرغىچە بايقالغان ۋە زاپىسى ئېنىقلانغان قېزىلما بايلىقلىرىدىن ئالتۇن، مىس، تاش چىرىمتال، كالىي شېپاتى، كۆمۈر قاتارلىقلار بار. ئوبلاست تەۋەسىدە شىنجاڭدىكى ئەڭ چوڭ ئالتۇن كېنى _ تاج ئالتۇن كېنى، مەملىكەت بويىچە كۆلىمى ئەڭ چوڭ مىس كېنى _ ئاشلى مىس كېنى بار. ياۋايى ھايۋانلاردىن يىلپىز، تاغ ئۆچكىسى، قوڭۇر ئېيىق، بۇغا، بۆكەن، سۇ بۇلغۇنى، ئىلى قارا ھەسەل ھەرىسى قاتارلىقلار بار. ياۋا دورا ئۆسۈملۈكلىرىدىن سوغىگۈل، چۈچۈكبۇيا، ئەنجۈلدان، چۈچۈلۈك، سېرىقچاي قاتارلىقلار بار. ئىلى قازاق ئاپتونوم ئوبلاستىنىڭ كىلىپاتىدا يەرۈز قەدەر زور بولۇپ، ئىلى دەريا ۋادىسى مۇتىدىل بەلۋاغ سۇب قۇرغاق ئىقلىم رايونىغا تەۋە، يىللىق ئوتتۇرىچە تېمپېراتۇرىسى $9.1^{\circ}\text{C} \sim -0.2^{\circ}\text{C}$ ، يىللىق

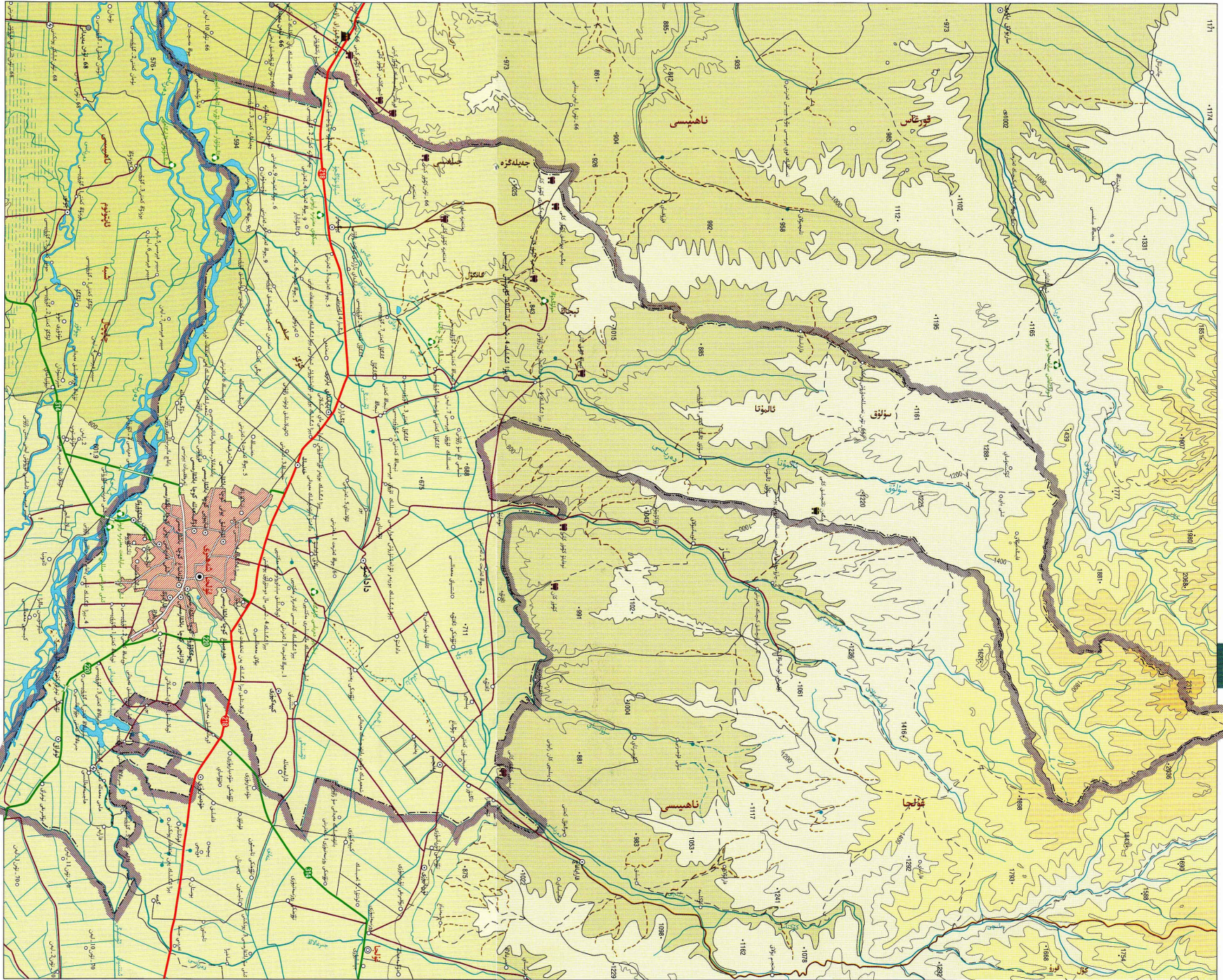


233

232





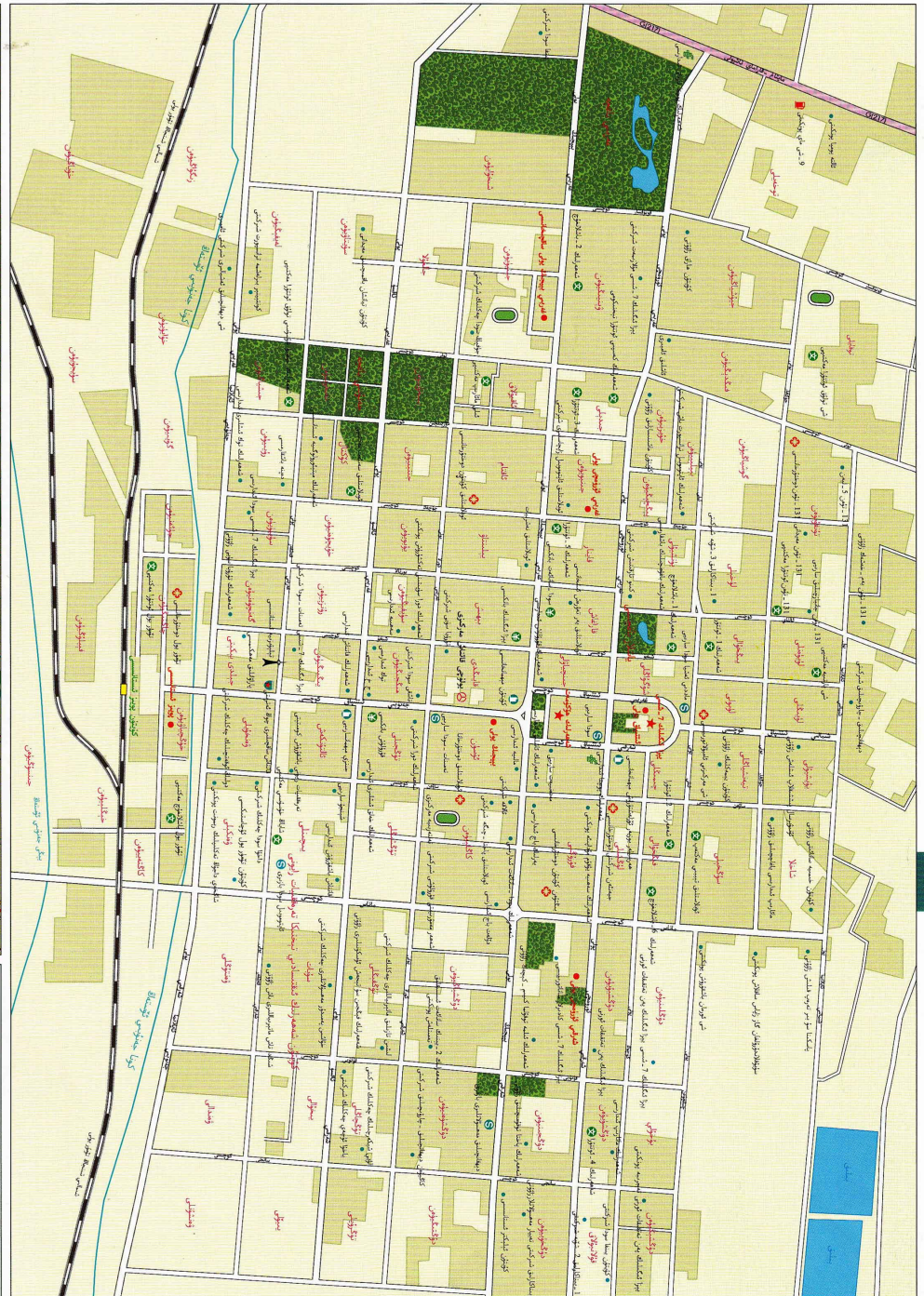
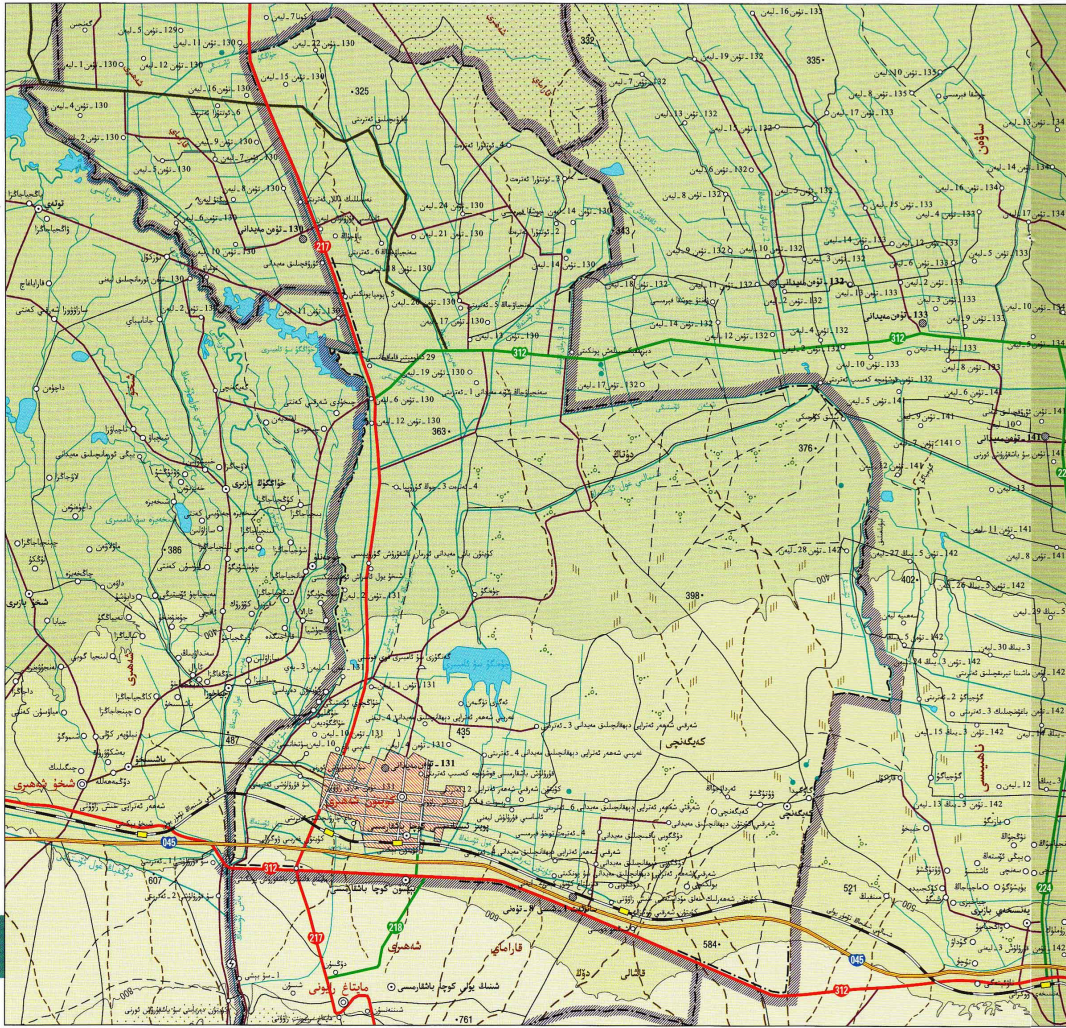


غۇلجا شەھىرى ئىلى دەرياسى
 ۋادىسىنىڭ ئوتتۇرا قىسمىغا جايلاشقان، جەنۇبى ئىلى دەرياسىغا يېقىن، شىمالى تەڭرىتېغىنىڭ غەربىي تارماق تىزمىسى كۆكۈرچىن تېغىغا تۇتىشىدۇ. شەرقى غۇلجا ناھىيىسى بىلەن، جەنۇبى چاچىال شىبە ئاپتونوم ناھىيىسى بىلەن، غەربىي شىمالى قورغان ناھىيىسى بىلەن تۇتىشىدۇ. غۇلجا شەھىرى ئىلى قازاق ئاپتونوم ئوبلاستىنىڭ سىياسىي، ئىقتىسادىي ۋە مەدەنىيەت مەركىزى، ئۇنىڭ قارمىقىدا 8 كوچا باشقارمىسى، 1 بازار، 6 يېزا بار، شەھەرلىك خەلق ھۆكۈمىتى شەھەر رايونىنىڭ ئايرىلىق بولغا ئورۇنلاشقان. ئومۇمىي يەر كۆلىمى 675 كۋادرات كىلومېتىر، 2003-يىلىنىڭ ئاخىرىدىكى ئومۇمىي نوپۇسى 373 مىڭ 100 بولۇپ، ئاساسلىقى ئۇيغۇر، خەنزۇ، خۇيزۇ قاتارلىق مىللەتلەر بار.

غۇلجا شەھىرىنىڭ شىمالى ئېگىز، جەنۇبى پەس، شىمالى قىسمى كۆكۈرچىن تېغى، جەنۇبى قىسمى ئىلى دەرياسى ئېقىن تىنچا ئۈزلۈكلىك بولۇپ، يېرى مۇنبەت، سۇ مەنبەسى يېتەرلىك، دېھقانچىلىق، ئورمانچىلىق ۋە چارۋىچىلىق قىلىشقا باب كېلىدۇ، «غەربىي دىياردىكى گۈزەل ماكان» ۋە «غەربىي دىياردىكى مەرۋايىت» دېگەن گۈزەل نامى بار. سۇ بايلىقىدىن ئىلى دەرياسى قاتارلىق سۇ سىستېمىسى بار. بايقالغان ۋە زاپىسى ئېنىقلانغان قېزىلما بايلىقلىرىدىن كۆمۈر، تۆمۈر، ئالتۇن، مىس، ئوتقا چىداملىق سېغىز توپا قاتارلىقلار بار. غۇلجا شەھىرىنىڭ ھاۋاسى يېقىشلىق، مۆتىدىل بەلۋاغ قۇرغاق ئىقلىمىغا تەۋە، يىللىق ئوتتۇرىچە تېمپېراتۇرىسى 9.0℃، يىللىق ئوتتۇرىچە ھۆل-يېغىن مىقدارى 268.9 مىللىمېتىر، يىللىق ئوتتۇرىچە پارغا ئايلىنىش مىقدارى 1571.0 مىللىمېتىر، يىللىق ئوتتۇرىچە قىروسىز مەزگىلى 141 كۈن.

غۇلجا شەھىرى ئىلى قازاق ئاپتونوم ئوبلاستىنىڭ قاتناش مەركىزى، دۆلەت تاشيولى 218-لىنىيىسى شەھەرنى كېسىپ ئۆتىدۇ، شەرقتە دۆلەت تاشيولى 217-لىنىيىسى بىلەن، غەربتە دۆلەت تاشيولى 312-لىنىيىسى بىلەن تۇتىشىدۇ. غۇلجا ئايروپىلان يولۇمىغا قاتنايدىغان قەرەللىك ئايروپىلان بار. غۇلجا شەھىرىنىڭ «پاختە شەھەر» دېگەن گۈزەل نامى بولۇپ، گۈزەل تەبىئىي مۇھىتى، ئۆزگىچە ئاتىروپولوگىيىلىك مەنزىرىسى كىشى قەلبىنى تارتىۋېتىدۇ. شەھەر كوچىلىرى چاچما شەكىلدە جايلاشقان بولۇپ، ئىسلام ئۇسلۇبىدىكى قۇرۇلۇشلار پۈتۈن شەھەرگە تارقالغان. داڭلىق مەنزىرىلىك جايلاردىن ئىلى دەرياسى ساياھەت مەنزىرە رايونى، ئىلى دەرياسى مىللىي مەدەنىيەت كەنتى، ئالۋىتا مىللىي ئۆزب-ئادەت گۈلزارى، ئوت تەجدىيا ئۆڭكۈرى قاتارلىقلار بار.





كۈيتۈن شەھىرى تەڭرىتېغىنىڭ شىمالىي ئېتىكى، جۇڭغار ئويمانلىقىنىڭ غەربىي جەنۇب چېتىگە جايلاشقان. شەرقىي ساۋون ناھىيىسى بىلەن، جەنۇبىي قارلۇق رايونى بىلەن، غەربىي شىخۇ شەھىرى بىلەن، شىمالىي قارلۇق رايونى بىلەن تۇتىشىدۇ. كۈيتۈن شەھىرى ئىلى قارلۇق ئاپتونوم ئوبلاستىغا بىۋاسىتە قاراشلىق شەھەر بولۇپ، قارمىقىدا 5 كوچا باشقارمىسى، 1 يېزا بار، شەھەرلىك خەلق ھۆكۈمىتى شەھەر رايونىنىڭ ئىتتىپاق مەيدانىغا قۇرۇلغان. ئومۇمىي يەر كۆلىمى 1171 كۋادرات كىلومېتىر، 2003-يىلىنىڭ ئاخىرىدىكى ئومۇمىي نوپۇسى 295 مىڭ 500 بولۇپ، ئاساسلىقى خەنزۇ، خۇيزۇ، قازاق قاتارلىق مىللەتلەر بار.

كۈيتۈن شەھىرىنىڭ يەر تۈزۈلۈشى تەكشى بولۇپ، جەنۇبىي شىمالغا قاراپ بىر تازا ياتىدۇ. جەنۇبىي قىسمى تەڭرىتېغىنىڭ يۈرە بەلۋىشى، كۆپ قىسمى چۆل-جەزىرە، شىمالىي قىسمىنىڭ كۆپ قىسمى كۆل-سارلىق، سۇ بايلىقلىرىدىن كۈيتۈن دەرياسى، چۈەنگۇ سۇ ئامبىرى قاتارلىقلار بار. بايقالغان ۋە زاپىسى ئېنىقلانغان قېزىلما بايلىقلىرىدىن سېغىز تۇپا، قۇم تاش، كېپەك تاش، ئالتۇن قاتارلىقلار بار. كۈيتۈن شەھىرى ئوتتۇرا مۆتىدىل بەلۋاغ قۇرۇقلۇق ئىقلىمىگە كىرىدۇ، قۇرغاق ئىقلىمغا تەۋە، ئۆز ئىچىگە كىرىدۇ. ئىقلىمى ئوتتۇرىچە تېمپېراتۇرىسى 7.3℃، يىللىق

ئوتتۇرىچە ھۆل-يېغىن مىقدارى 183.2 مىللىمېتىر، يىللىق ئوتتۇرىچە پارغا ئايلىنىش مىقدارى 1747.8 مىللىمېتىر، يىللىق ئوتتۇرىچە قىروسىز مەزگىلى 182 كۈن. كۈيتۈن شەھىرى شىمالىي شىنجاڭ رايونىدىكى ئەڭ چوڭ ماددىي ئەشيا پۈتكۈش-تارقىتىش ئورنى ۋە قاتناش-ترانسپورت نۇقتىسى، دۆلەت تاشيولى 312-لىنىيىسى ۋە 217-لىنىيىسى بۇ يەردە ئۆتۈشىدۇ. ئۈرۈمچى-كۈيتۈن يۇقىرى سۈرئەتلىك تاشيولى بىلەن كۈيتۈن-سايرام يۇقىرى دەرىجىلىك تاشيولى بۇ يەردە تۇتىشىدۇ. كۈيتۈن شەھىرى ئەزەلدىن «چۆلدىكى مەرۋايىت» دېگەن نام بىلەن مەشھۇر.

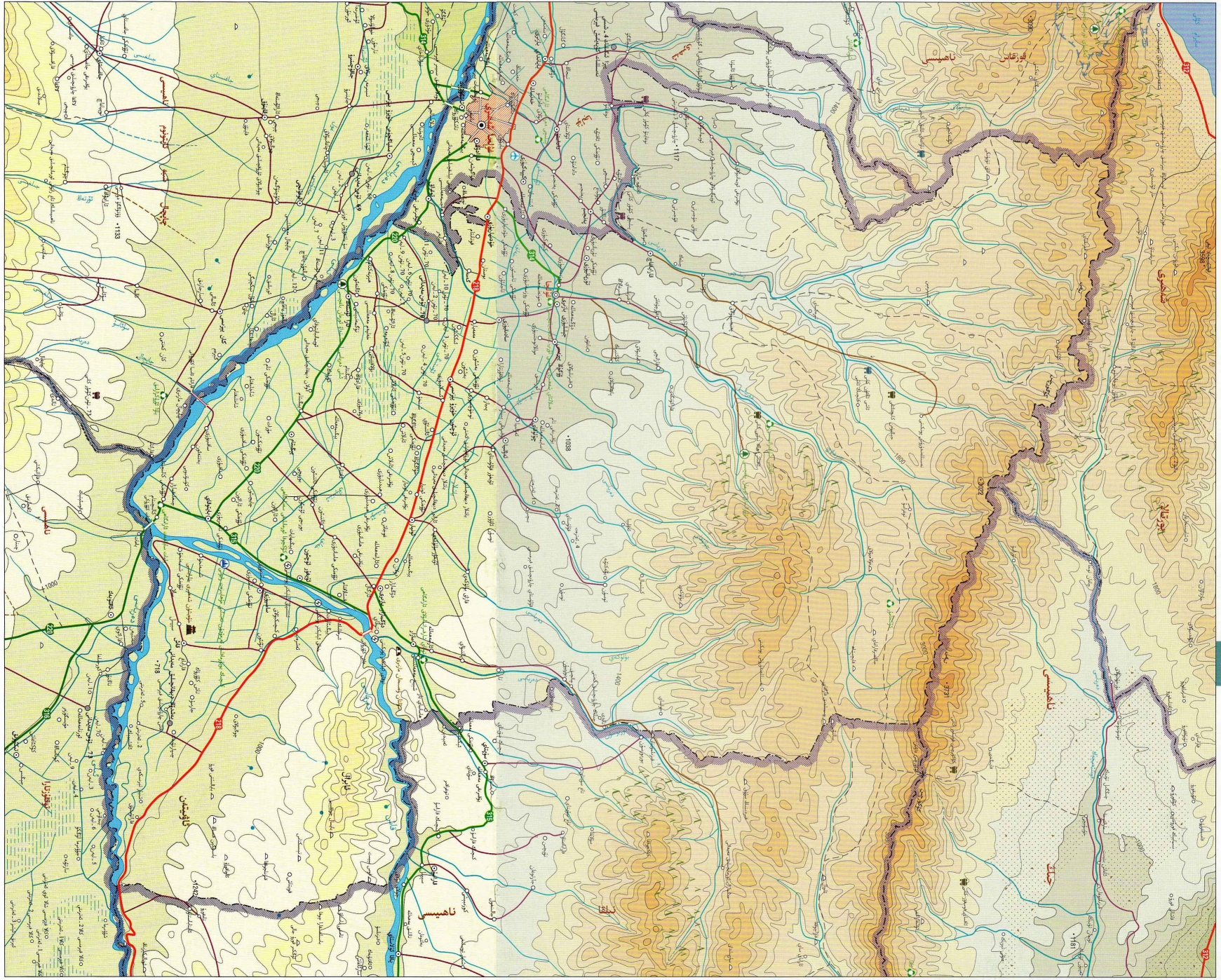


غۇلجا ناھىيىسى تەڭرىتېغىنىڭ

غەربىي قىسمىدىكى ئىلى دەرياسى ۋادىسىنىڭ ئوتتۇرا قىسمىغا جايلاشقان. شەرقىي ئىلى ناھىيىسى بىلەن تۇتىشىدۇ، جەنۇبىي چېچال شىبە ئاپتونوم ناھىيىسى، توققۇزتارا ناھىيىسى بىلەن دەريا ئارقىلىق قارىشىپ تۇرىدۇ، غەربىي غۇلجا شەھىرى، قورغاس ناھىيىسى بىلەن تۇتىشىدۇ، شىمالىي بورتالا شەھىرى، چىڭ ناھىيىسى بىلەن تۇتىشىدۇ. غۇلجا ناھىيىسىنىڭ قارىمىقىدا 2 بازار، 18 يېزا بار، پۈتۈن ناھىيىنىڭ يەر مەيدانى 4585 كۋادرات كىلومېتىر، تومۇسى نوپۇسى 400 مىڭ.

غۇلجا ناھىيىسىنىڭ يەر تۈزۈلۈشى شىمالىي ئېگىز، جەنۇبىي پەس، شىمالىي قىسمى كۆكۈرچىن تېغى، ئوتتۇرا قىسمى دۆڭلۈك، جەنۇبىي قىسمى ئىلى دەرياسىنىڭ ئېقىن تىنما تۈزلەڭلىكى. سۇ بايلىقلىرىدىن فاش دەرياسى، بورتۇن دەرياسى، بۈلۈكەي دەرياسى قاتارلىقلار بار. قېزىلما بايلىقلىرىدىن كۆمۈر، ئالتۇن، مىس، ئاليومىن، كۋارتس تاش، گۈلۈك تېشى قاتارلىقلار بار. ياۋايى ھايۋانلاردىن تاغ تېكىسى، جەمەن، تايغان بۇغا، قوڭۇر ئېيىق، ئاق قۇ، ئۇلار قاتارلىقلار بار. ياۋا دورا ئۆسۈملۈكلىرىدىن توشقانقۇلاق، بۇيانە، قىرىق بوغۇم، چاكاندا، قىزىل بوغۇزماقلىق ئەمەن، تەنجۇدان قاتارلىقلار بار. غۇلجا ناھىيىسى مۆتىدىل بەلۋاغ قۇرۇقلۇق يېرىم قۇرغاق ئىقلىمىغا تەۋە، كىلىماتى يېقىشلىق، تۆت پەسلى ئېنىق، يىللىق ئوتتۇرىچە تېمپېراتۇرىسى 9.6℃، يىللىق ئوتتۇرىچە يېغىن مىقدارى 350.0 مىللىمېتىر، يىللىق ئوتتۇرىچە پارغا ئايلىنىش مىقدارى 1510.8 مىللىمېتىر، يىللىق ئوتتۇرىچە قىروسىز مەزگىلى 161 كۈن.

غۇلجا ناھىيىسىنىڭ قاتنىشى قۇلايلىق، دۆلەت تاشيولى 218- لىنىيىسى ناھىيە تەۋەسىنى تۇتىشىغا كېسىپ ئۆتىدۇ ھەمدە ئۆلكە تاشيولى 220، 314، 315- لىنىيىلىرى بىلەن تېز قاتنىش تورىنى شەكىللەندۈرگەن. داڭلىق مەنزىرىلىك جايلىرىدىن ئىلى دەرياسى لېغىشىداۋ ئورمان باغچىسى، ئاۋزاساي ئورمان باغچىسى، ئاقئاش شارقىراتمىسى، ھىلال ئاي شەھىرى مىللىي تۆپ-ئادەت باغچىسى قاتارلىقلار بار. مەدەنىيەت يادىكارلىقلىرى ئىزئارىلىدىن تاڭ سۇلالىسى دەۋرىدىكى ھىلال ئاي شەھىرى، خۇيشۈن شەھىرى خارابىسى ۋە قەدىمكى ئىنسانلار خارابىسى قاتارلىقلار بار.



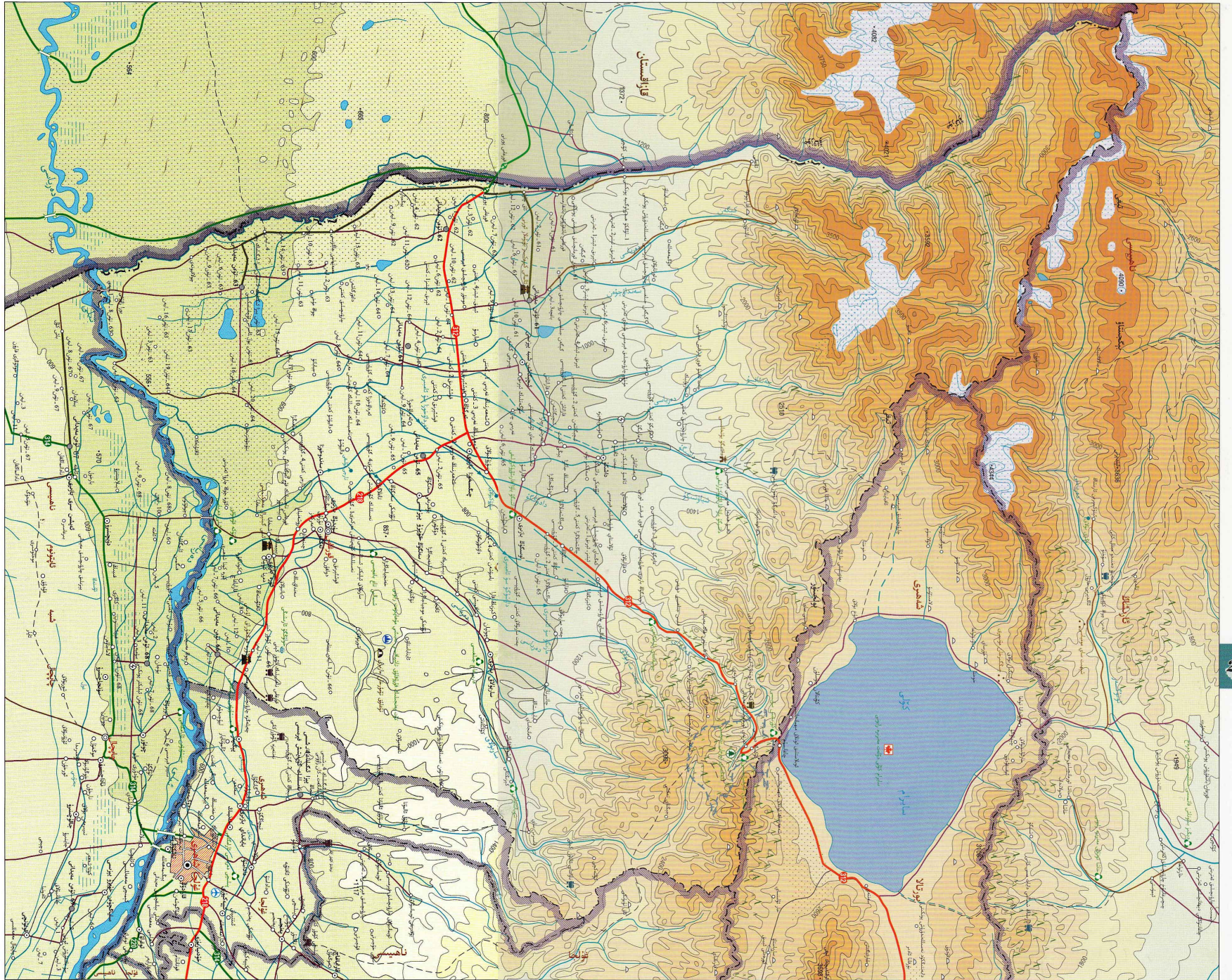
چاچال شىبە ئاپتونوم ناھىيىسى

تەڭرىتېغىنىڭ غەربىي بۆلىكىنىڭ شىمالىي ئېتىكىگە، ئىلى دەرياسىنىڭ جەنۇبىي قىرغىقىغا جايلاشقان. شەرقى توققۇزتارا ناھىيىسى بىلەن، جەنۇبىي تېكەس، موڭغۇلكۆرە ناھىيىسى بىلەن تۇتىشىدۇ، غەربىي قاراقىستان بىلەن چېگرىلىنىدۇ، شىمالىي غۇلجا شەھىرى، غۇلجا ناھىيىسى، قورغاس ناھىيىسى بىلەن تۇتىشىدۇ. قارمىقىدا 2 بازار، 11 يېزا بار، پۈتۈن ناھىيىنىڭ يەر مەيدانى 4482 كۋادرات كىلومېتىر بولۇپ، ئومۇمىي نوپۇسى 160 مىڭ.

چاچال شىبە ئاپتونوم ناھىيىسىنىڭ يەر تۈزۈلۈشى جەنۇبىي ئېگىز، شىمالىي پەس، جەنۇبىي قىسمى تاغلىق، ئېدىرلىق، شىمالىي قىسمى ئىلى دەرياسى ئېقىن تىنما تۈزلەڭلىكى. سۇ بايلىقىدىن ئىلى دەرياسى، چاچال دەرياسى قاتارلىقلار بار. قېزىلما بايلىقلىرىدىن كۆمۈر، ئۇران، ھاك تاش، كىپەك ئالتۇن، چىنە توپىسى، ھېقىق قاتارلىقلار بار. ياۋايى ھايۋانلاردىن تاغقان بۇغا، جەرەن، ياۋا چوشقا، ئۇلار قاتارلىقلار بار. ياۋا دورا ئۆسۈملۈكلىرىدىن سوتىگۈل، ئەڭلىك ئوت، چۈچۈكبۇيا، رەۋەن، كىرەش، قار لەيلىسى قاتارلىقلار بار. چاچال شىبە ئاپتونوم ناھىيىسى مۆتىدىل بەلۋاغ سۇيۇق قۇرغاق ئىقلىمىغا تەۋە، كىلىماتى بىرقەدەر ئىللىق ۋە نەم، يىللىق ئوتتۇرىچە تېمپېراتۇرىسى 8.4°C، يىللىق ئوتتۇرىچە ھۆل-يېغىن مىقدارى 221.9 مىللىمېتىر، يىللىق ئوتتۇرىچە پارغا ئايلىنىش مىقدارى 1549.9 مىللىمېتىر، يىللىق ئوتتۇرىچە قىروسىز مەزگىلى 159 كۈن.

چاچال شىبە ئاپتونوم ناھىيىسىنىڭ قاتنىشى قۇلاقلىق، تەۋەسىدە دۆلەت دۆلەت سودا-سېتىقى قانات يايدۇرۇشتىكى مۇھىم قاتال. چاچال شىبە ئاپتونوم ناھىيىسى دۆلەت مىللىي ئۆرپ-ئادەت ساياھەت مۇھىم نۇقتىسى بولۇپ، دەسلەپكى قەدەمدە «ئىلى دەرياسى مەدەنىيىتى» ۋە «شىبە مىللىي ئۆرپ-ئادەت مەدەنىيىتى» دىن ئىبارەت ئىككى چوڭ ئېسىل ساياھەت ماركىسىنى شەكىللەندۈرگەن. چوڭ بوغرا ئورمان باغچىسى، ئەۋلىيا چوققىسى مەنزىرە رايونى، شىبە مىللىي مەنزىرە باغچىسى، چىڭمۇن ئىبادەتخانىسى، كۈمۈش چوققا ئىبادەتخانىسى قاتارلىقلار بار.





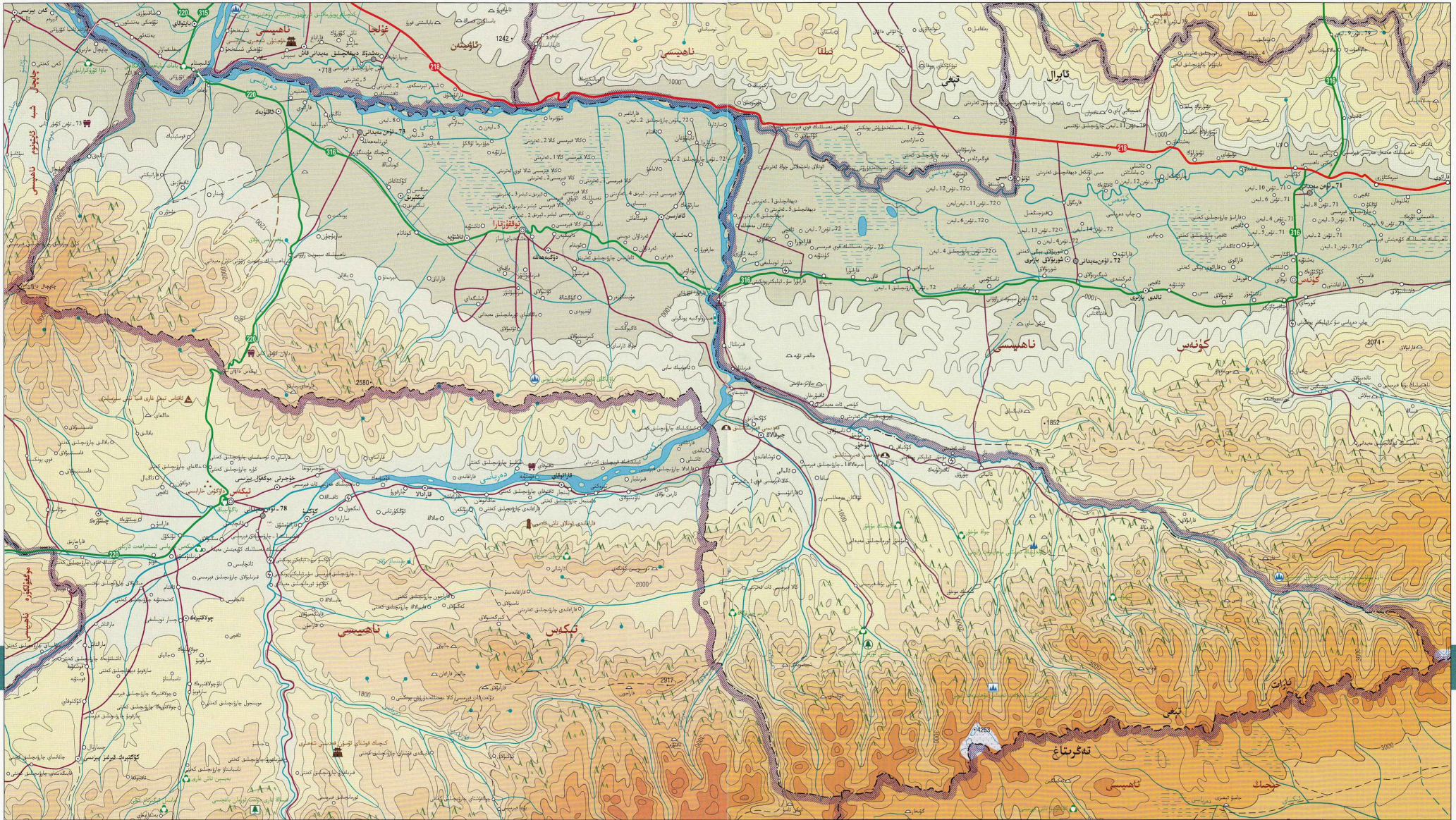
قورغاس ناھىيىسى تەڭرىتېغىنىڭ

غەربىي بۆلىكى، ئىلى دەرياسى ۋادىسىنىڭ غەربىي شىمال قىسمىغا جايلاشقان. شەرقى غۇلجا شەھىرى، غۇلجا ناھىيىسى بىلەن، جەنۇبى چىچال شىبە ئاپتونوم ناھىيىسى بىلەن تۇتىشىدۇ، غەربى قاراقۇم ناھىيىسى بىلەن چېگرىلىنىدۇ، شىمالى بورتالا شەھىرى، ئارشاڭ ناھىيىسى بىلەن تۇتىشىدۇ. قورغاس ناھىيىسىنىڭ قارىمىقىدا 5 بازار، 5 يېزا بار، پۈتۈن ناھىيىنىڭ يەر مەيدانى 5439 كۋادرات كىلومېتىر بولۇپ، ئومۇمىي نوپۇسى 350 مىڭ.

قورغاس ناھىيىسىنىڭ شىمالى ئېگىز، جەنۇبى پەس، غەربىي شىمالدا ئېگىزلىكتە تۇرى، شەرقىي شىمالدا كۆكۈرچىن تېغى بار، ئوتتۇرا قىسمى سېرىق تېغىلىق بارخان، جەنۇبىي قىسمى ئىلى دەرياسى ئېقىن تىنما تۈزلەڭلىكى، غەربىي جەنۇب قىسمى قۇملۇق رايونى. سۇ بايلىقلىرىدىن ئىلى دەرياسى، قورغاس دەرياسى قاتارلىق سۇ سىستېمىلىرى بار. قەزىلما بايلىقلىرىدىن كۆمۈر، ھاك تاش، گەج، ئالتۇن، كۈمۈش، مىس، گرانىت، مەرمەر تاش قاتارلىقلار بار. ياۋايى ھايۋانلاردىن تۆت پەنجىلىك قۇرۇقلۇق ئاشپاقىسى، تايغان بۇغا، قىرغاۋۇل، قوڭۇر ئېيىق، يىلپىز، قۇندۇز قاتارلىقلار بار. ياۋا دورا ئۆسۈملۈكلىرىدىن چۈچۈكبۇيا، قانتېپەر، قىزىل چۇغلۇق، بۇدۇشاق، سوغىگۈل قاتارلىقلار بار. قورغاس ناھىيىسى مۆتىدىل بەلۋاغ يېرىم قۇرغاق ئىقلىمىغا تەۋە، يىللىق ئوتتۇرىچە تېمپېراتۇرىسى 9.4℃، يىللىق ئوتتۇرىچە يېغىن مىقدارى 235.3 مىللىمېتىر، يىللىق ئوتتۇرىچە پارغا ئايلىنىش مىقدارى 1473.5 مىللىمېتىر، يىللىق ئوتتۇرىچە قىروسىز مەزگىلى 163 كۈن.

قورغاس ناھىيىسى ۋەتەننىڭ غەربىي ئىشىكى، دۆلەت تاشيولىنىڭ 312-، 218- لىنىيىسى بۇ يەردە ئۆتۈرىشىدۇ. تەۋەسىدە غەربىي شىمال رايونى بويىچە ئەڭ چوڭ بولغان قورغاس دۆلەت 1- دەرىجىلىك پورتى بار، ئۇ قاراقۇم ناھىيىسى بىلەن سودا-سېتىقنى قاتناشتۇرۇشقا مۇھىم قاتال. قورغاس ناھىيىسىدە كۆزىڭگۈ ئورمان باغچىسى، مەنزىرىسى گۈزەل بولغان داشكۆ ئىبادەتخانىسى، مەنزىرىسى كىشىنى جەلپ قىلىدىغان ئىلى دەرياسى ۋادىسى، يەنە ئىلى گېنېرال مەھكىمىسى، كۆرە قوڭغۇراق رايونى قاتارلىق يادىكارلىقلار بار.





ھەيۋەتلىك، مەنزىرىسى گۈزەل، ساياھەت بايلىقى ئىنتايىن مول، ھەممىگە مەشھۇر غەربى تەڭرىتاغ دۆلەت دەرىجىلىك تەبىئىي مۇھاپىزەت رايونى، ياۋا ياڭاق تەبىئىي مۇھاپىزەت رايونى، كۆلدېنىك تەبىئىي مۇھاپىزەت رايونى، كەڭ ۋە گۈزەل چاشى ئورمان بايلىقى، تارىم جىرغىلاڭ مەنزىرە رايونى، مەنزىرىسى گۈزەل بولغان چوڭ ۋە كىچىك موخۇر مەنزىرە رايونى بار.

توققۇزتارا ناھىيىسى ئىلى دەرياسى ۋادىسىدىكى شەرقىي بەش ناھىيىنىڭ مەركىزىگە جايلاشقان، ئۆلكە تاشيولى 316-لىنىيىسى شەرقتىن غەربكە قاراپ توغرىسىغا كېسىپ ئۆتىدۇ، ئۆلكە تاشيولى 220-لىنىيىسى جەنۇب-شەرقىي ئۇزۇنسىغا كېسىپ ئۆتۈپ، توققۇزتارا ناھىيىسىنى ئىلى ئوبلاستىدىكى بارغا ئايلىنىش مىقدارى 1401.7 مىللىمېتىر، يىللىق ئوتتۇرىچە قىروسىز مەزگىلى 148 كۈن.

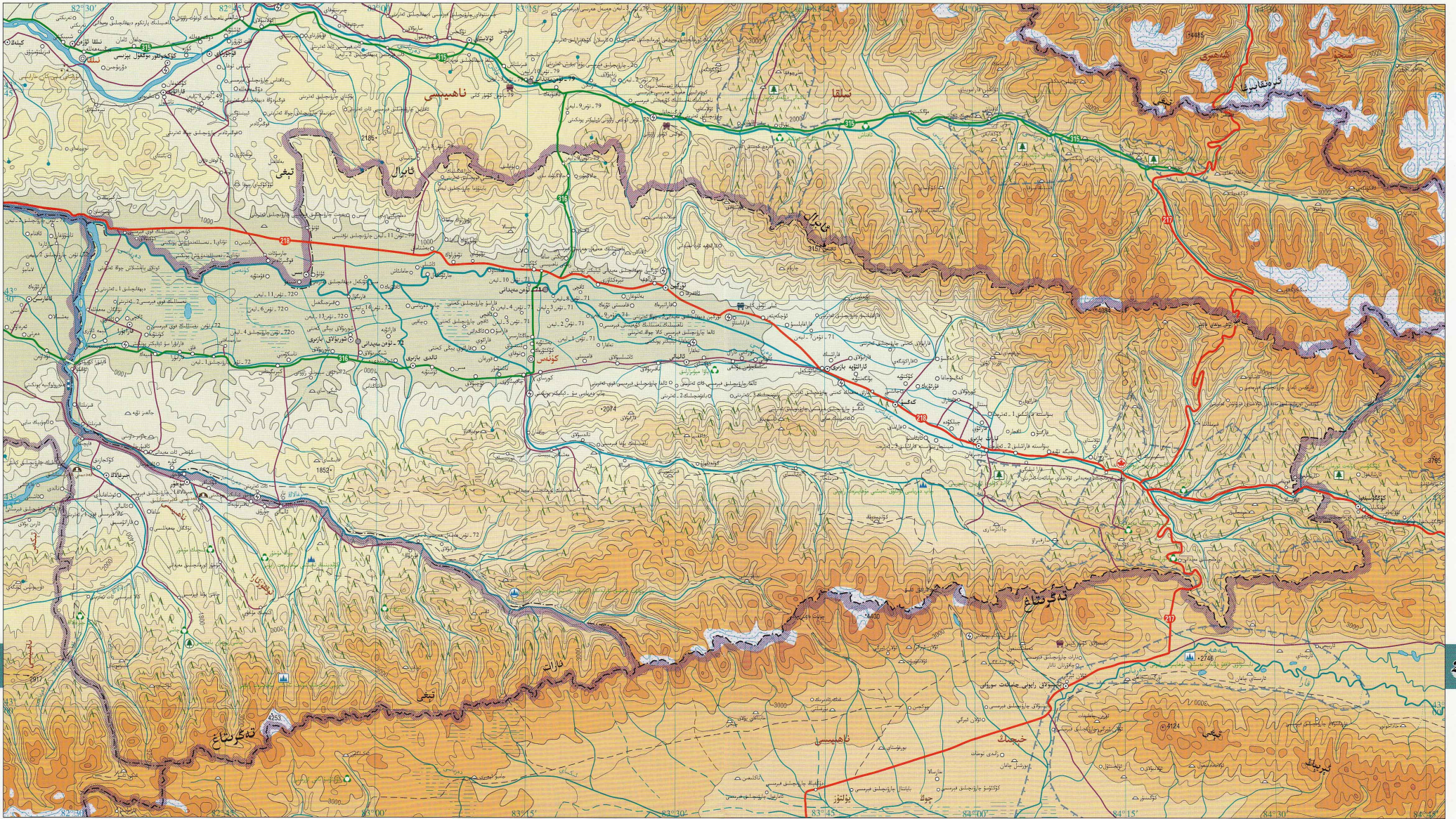
ئۆسۈملۈكلىرىدىن سوغىگۈل، قار لەيلىسى، مېھرىگىياھ قاتارلىقلار بار. توققۇزتارا ناھىيىسى شىمالىي مۆتىدىل بەلۋاغ قۇرۇقلۇق تىپىدىكى يېرىم قۇرغاق ئىقلىمغا تەۋە، يىللىق ئوتتۇرىچە تېمپېراتۇرىسى 7.9℃، يىللىق ئوتتۇرىچە يېغىن مىقدارى 275.7 مىللىمېتىر، يىللىق ئوتتۇرىچە پارغا ئايلىنىش مىقدارى 1401.7 مىللىمېتىر، يىللىق ئوتتۇرىچە قىروسىز مەزگىلى 148 كۈن.

كۈلمۈستېر كېلىدۇ، بايلىقلىرى كەڭ، يېرى مۇنبەت، سۇ بايلىقى مول، ئىسسىقلىق يېتەرلىك بولۇشتەك ئۈزۈل تەبىئىي شارائىتقا ئىگە. سۇ بايلىقلىرىدىن جىرغىلاڭ دەرياسى، تېكەس دەرياسى، ئىلى دەرياسى قاتارلىق دەريالار بار. بايقالغان ۋە زاپىسى ئېنىقلانغان قېزىلما بايلىقلىرىدىن كۆكۈر، تۆمۈر، مىس، ھاك تاش، تاشپاختا، ئالتۇن، بېرىل، بارت قاتارلىقلار بار. ياۋايى ھايۋانلاردىن يىلپىز، تاغ تېكىسى قاتارلىقلار بار. ياۋا دورا

بار، 7 يېزا بار، پۈتۈن ناھىيىنىڭ يەر مەيدانى 4119 كۋادرات كىلومېتىر بولۇپ، ئومۇمىي نوپۇسى 160 مىڭ. توققۇزتارا ناھىيىسىنىڭ ئۈچ تەرىپىنى سۇ ئوراپ تۇرىدۇ، بىر تەرىپى تالغا يانداش، يەر تۈزۈلۈشى شەرقىي جەنۇبتىن غەربىي شىمالغا قاراپ قىيپاش، شەرقىي جەنۇب قىسمى نارت تاغلىق رايونى، غەربىي شىمال قىسمى ئىلى دەريا ۋادىسى تۈزلەڭلىكى، تاغلىق رايون بىلەن تۈزلەڭلىكنىڭ ئەڭ تار بولغان جايلىرى پەقەت 6

توققۇزتارا ناھىيىسى ئىلى ۋادىسىنىڭ ئوتتۇرا قىسمى، ئىلى دەرياسى يۇقىرى ئېقىنىنىڭ جەنۇبىي يېنىغا جايلاشقان. شەرقىي جەنۇبىي خېجىڭ ناھىيىسى بىلەن، جەنۇبىي تېكەس ناھىيىسى بىلەن، غەربىي چاچىلاڭ شىبە ئاپتونوم ناھىيىسى بىلەن، شىمالىي غۇلجا ناھىيىسى، نىلقا ناھىيىسى بىلەن، شەرقىي شىمالىي كۆنەس ناھىيىسى بىلەن تۇتىشىدۇ. توققۇزتارا ناھىيىسىنىڭ قارمىقىدا 1





كۈنەس ناھىيىسى ئىلى دەرياسى ۋادىسىنىڭ شەرقىي بۆلىكىگە جايلاشقان. شەرقىي جەنۇبى خىجىڭ ناھىيىسى بىلەن، غەربىي جەنۇبى توققۇزتارا ناھىيىسى بىلەن، شىمالى ئىلى ناھىيىسى بىلەن تۇتىشىدۇ. كۈنەس ناھىيىسىنىڭ قارمىقىدا 5 بازار، 4 يېزا بار، پۈتۈن ناھىيىنىڭ يەر مەيدانى 7581 كۋادرات كىلومېتىر بولۇپ، ئومۇمىي نوپۇسى 290 مىڭ.

كۈنەس ناھىيىسىنىڭ شەرق، جەنۇب، شىمال تەرەپلىرىنى تاغ ئوراپ تۇرىدۇ، ئوتتۇرا قىسمى كۈنەس دەرياسى ۋادىسى تۈزلەڭلىكى بولۇپ، شەرقتىن غەربكە قىسىلغان. كۈنەس شىنجاڭدىكى داڭلىق ھاراق يۇرتى، شېكەر شەھىرى، كەندىر ناھىيىسى، يۇرتقا مەركىزى، دورا شەھىرى بولۇپ، سانائەت، دېھقانچىلىق ۋە چارۋىچىلىققا باب كېلىدىغان ياخشى جاي، «غەربىي دىيارىدىكى گۈزەل ماكان» دەيدىغان گۈزەل نامى بار.

سۇ بايلىقلىرىدىن كۈنەس دەرياسى، چاب دەرياسى ۋە چوڭ جىرغىلاڭ دەرياسى قاتارلىق دەريا-ئېقىنلىرى بار. بايقالغان ۋە زاپىسى ئېنىقلانغان قېزىلما بايلىقلىرىدىن تۆمۈر، كۆمۈر، ئالتۇن، مىس، گرانىت، مەرمەر تاش، سىڭىرتاش، مانگان، كۋارتس، مۇز تېشى، ئېغىر كرىستال تاش قاتارلىقلار بار. ياۋايى ھايۋانلاردىن يىلپىز، تاغ ئېكىسى، قوڭۇر ئېيىق، قۇر، تايغان بۇغا، ياۋا چوشقا قاتارلىقلار بار. ياۋا دورا ئۆسۈملۈكلىرىدىن قار ئېلىسى،

سوغىگۈل، چۈچۈكبۇيا قاتارلىقلار بار. كۈنەس ناھىيىسى مۆتىدىل بەلۋاغ سۇيۇق قۇرغاق ئىقلىمىغا تەۋە، يىللىق ئوتتۇرىچە تېمپېراتۇرىسى 8.9℃، يىللىق ئوتتۇرىچە ھۆل-يېغىن مىقدارى 497.1 مىللىمېتىر، يىللىق ئوتتۇرىچە پارغا ئايلىنىش مىقدارى 1354.7 مىللىمېتىر، يىللىق ئوتتۇرىچە قىروسىز مەزگىلى 149 كۈن. كۈنەس ناھىيىسى تاغ-دەريا يېنىغا جايلاشقان بولۇپ، مەنزىرىسى گۈزەل، داڭلىق مەنزىرىلىك جايلىرىدىن نارات داڭلىق مەنزىرى رايونى، نارات دۆلەت

ئورمان باغچىسى، ياۋا مېۋىلارلىق مەنزىرە رايونى، ئارشان مەنزىرە رايونى، ناز-چۇلۇت چىملىق ئوتلىق تاشيولى 316-لىنىيىسى «ئىككىسى ئۈزۈنسىغا، بىرى توغرىسىغا» بولۇشتەك قاتناش تورىنى شەكىللەندۈرگەن. يېقىندا دۆلەت ناراتتا ساياھەت تارماق لىنىيە ئايروپىلان قۇرۇشى تەستىقلىدى. كۈنەس ناھىيىسى تاغ-دەريا يېنىغا جايلاشقان بولۇپ، مەنزىرىسى گۈزەل، داڭلىق مەنزىرىلىك جايلىرىدىن نارات داڭلىق مەنزىرە رايونى، نارات دۆلەت

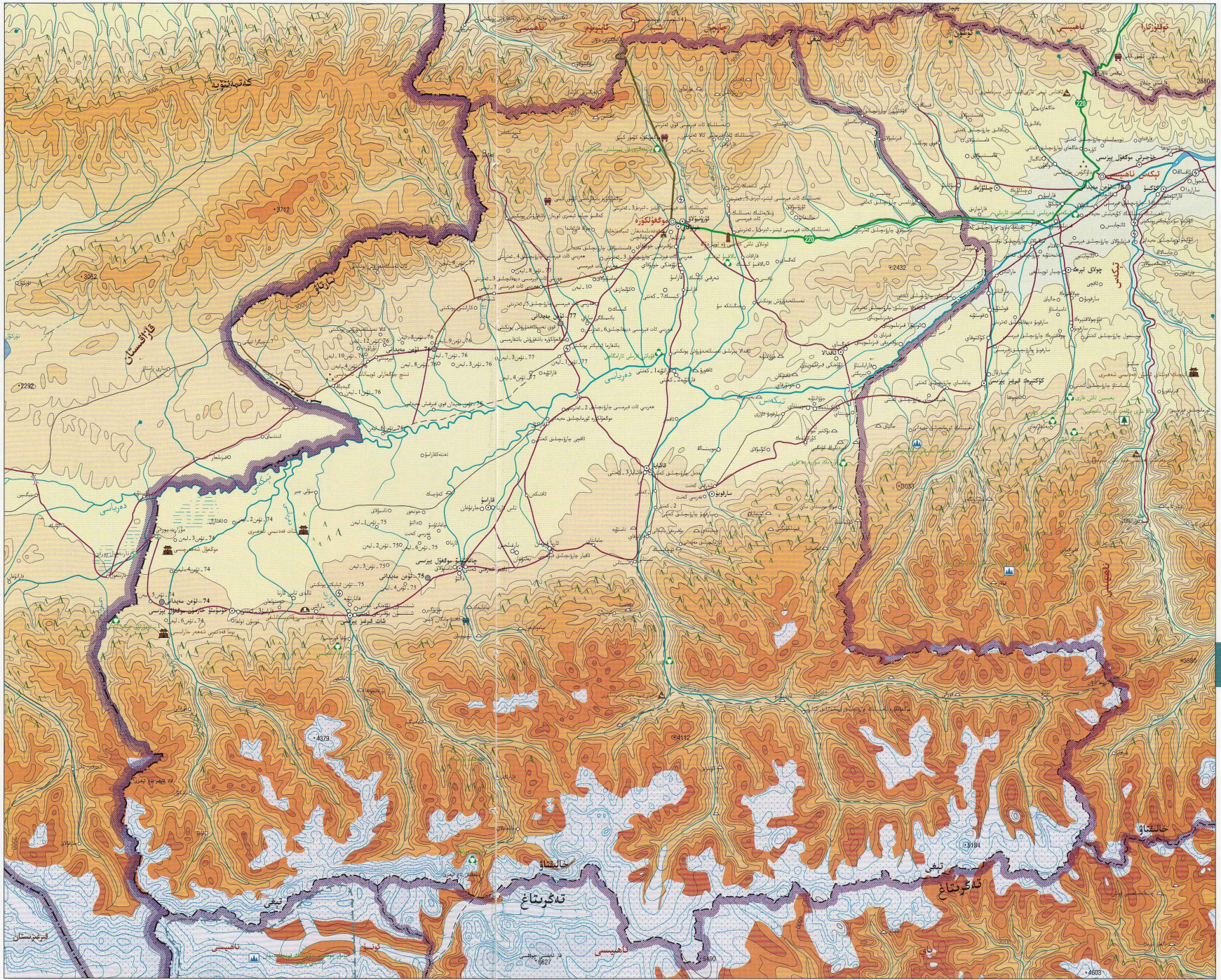


ناھىيىسى موڭغۇلكۆرە

تەڭرىتاغنىڭ شىمالىي ئېتىكى، تېكەس دەرياسىنىڭ يۇقىرى ئېقىنىغا جايلاشقان. شەرقى تېكەس ناھىيىسى بىلەن، جەنۇبى باي ناھىيىسى، تونۇس ناھىيىسى بىلەن تۇتىشىدۇ، غەربى قازاقىستان بىلەن چېگرىلىنىدۇ، شىمالى چاپچال شىبە ئاپتونوم ناھىيىسى بىلەن تۇتىشىدۇ. موڭغۇلكۆرە ناھىيىسىنىڭ قارمىقىدا 1 بازار، 9 يېزا بار، پۈتۈن ناھىيىنىڭ يەر مەيدانى 10455 كۋادرات كىلومېتىر بولۇپ، ئومۇمىي نوپۇسى 150 مىڭ.

موڭغۇلكۆرە ناھىيىسىنىڭ تۆت ئەتراپى ئېگىز تاغ بىلەن قورالغان بولۇپ، ئوتتۇرا قىسمى شەرق تەرىپىگە قاراپ قىسملىغان تېكەس-موڭغۇلكۆرە ئويمانلىقىدىن ئىبارەت. سۇ بايلىقلىرىدىن ئاساسلىقى تېكەس دەرياسى، مۇزارت دەرياسى قاتارلىق دەريا ۋە بۇلاق ئېقىنلىرى بار. بايقالغان ۋە زاپىسى ئېنىقلانغان قېزىلما بايلىقلىرىدىن كۆمۈر، تاشپاختا، كۈمۈش، مىس، قوغۇشۇن، چىرىمتال، گىج، ياقۇت قاتارلىقلار بار. ياۋايى ھايۋانلاردىن بۈركۈت، قوڭۇر ئېيىق، يىلپىز، سۆفۈر، جەرن، تاغ تېكىسى قاتارلىقلار بار. ياۋا دورا ئۆسۈملۈكلىرىدىن سوغىگۈل، چاكاندا، پەربۇن، ئالقات، قار لەمپىسى، يۇمران بۇغا مۇڭگۈزى، ئەمەن قاتارلىق 59 خىلى بار. موڭغۇلكۆرە ناھىيىسى سوغۇق مۆتىدىل بەلۋاغ سۇپ قۇرغاق ئىقلىمغا تەۋە. يىللىق ئوتتۇرىچە تېمپېراتۇرىسى 3.3°C ، يىللىق ئوتتۇرىچە يېغىن مىقدارى 492.2 مىللىمېتىر، يىللىق ئوتتۇرىچە پارغا ئايلىنىش مىقدارى 1245.1 مىللىمېتىر، يىللىق ئوتتۇرىچە قىروسىز مەزگىلى 96 كۈن.

موڭغۇلكۆرە ناھىيىسى تاشيول قاتنىشىنى ئاساس قىلىدۇ. تەۋەسىدە مۇزارت دۆلەت 1 - دەرىجىلىك يولى بار. موڭغۇلكۆرە ناھىيىسى ساياھەت بايلىقى جەھەتتە ئۆزىگە خاس ئالاھىدىلىككە ئىگە بولۇپ، شات قەدىمىي يولى، شات قەدىمىي شەھىرى، بوما قەدىمىي شەھەر خارابىسى، موڭغۇل شەھەرچىسى، تىبەت بۇددا دىنى مۇقەددەس جايى شىگۇيماۋ ئىبادەتخانىسى، تىنچ جۇڭغارلىق ئويمان تاش ئايدىسى قاتارلىق مەدەنىيەت يادىكارلىقى ئىزنالىرى ۋە مەنزىرىسى ئۆزگىچە بولغان بالاسۇ يايلىقى، شات ئارىسى، كۆردىك سۇ يەردە غارى، مۇزارت مۇزۇقى، ئوتلاق تاش ئادىمى قاتارلىقلار بار.



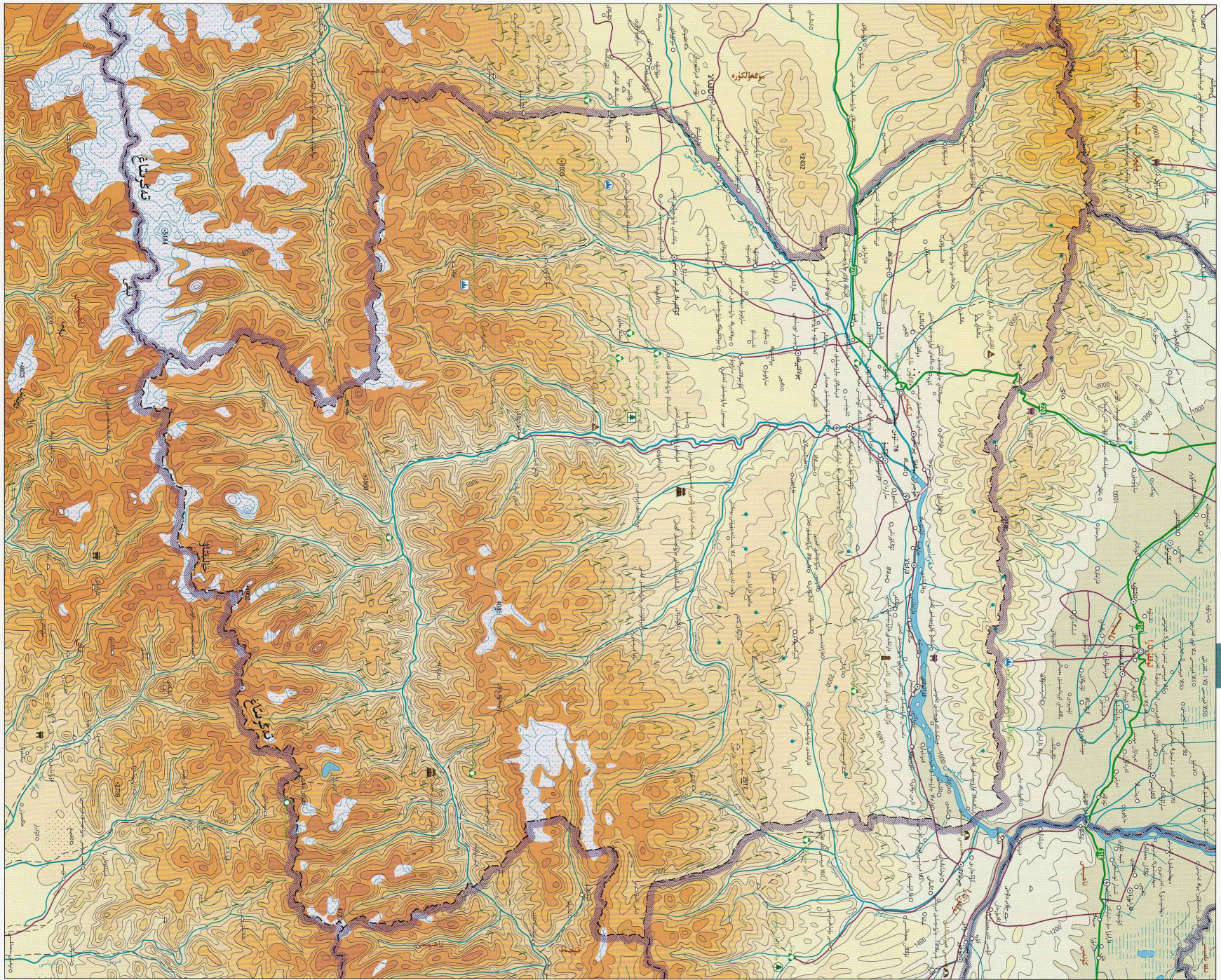
تېكەس ناھىيىسى تەڭرىتېغىنىڭ

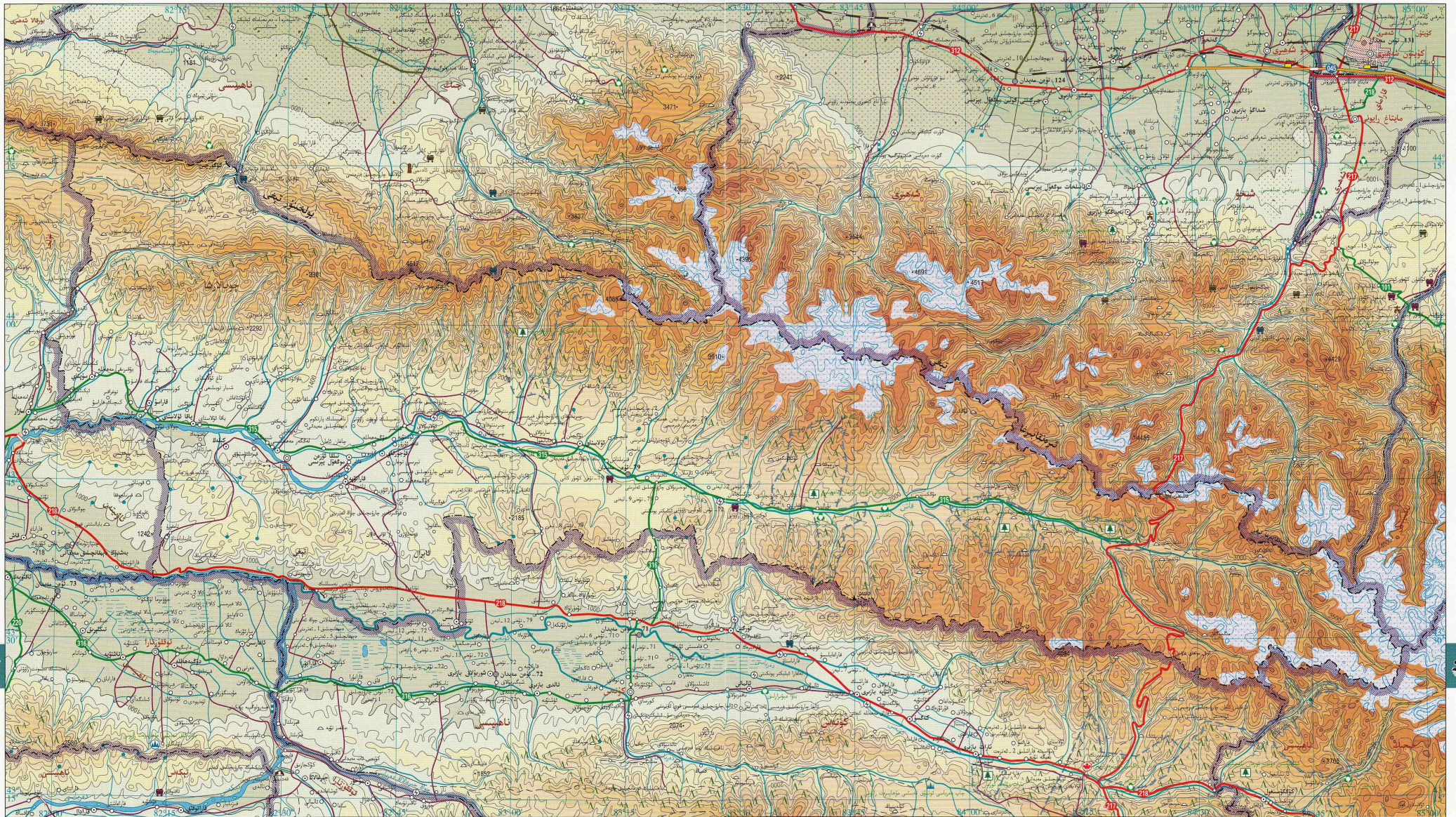
غەربىي قىسمى، موڭغۇلكۆرە -

تېكەس ئويمانلىقىنىڭ شەرقىي بۆلىكىگە جايلاشقان. شەرقىي شىمالى توققۇزتارا ناھىيىسى بىلەن، شەرقىي جەنۇبى خېجىڭ ناھىيىسى بىلەن، جەنۇبى باي ناھىيىسى بىلەن، غەربىي موڭغۇلكۆرە ناھىيىسى بىلەن، غەربىي شىمالى چاچىال شىبە ئاپتونوم ناھىيىسى بىلەن تۇتىشىدۇ. ناھىيىنىڭ قارىمىقىدا 1 بازار، 7 يېزا بار، پۈتۈن ناھىيىنىڭ يەر مەيدانى 8067 كۋادرات كىلومېتىر بولۇپ، ئومۇمىي نوپۇسى 150 مىڭ.

تېكەس ناھىيىسىنىڭ جەنۇبى ئېگىز، شىمالى پەس، جەنۇبىي قىسمى ئوتتۇرا تەڭرىتېغى، شىمالىي قىسمى ئۈستۈن تېغى، ئوتتۇرا قىسمى تېكەس دەرياسى ۋادىسىدىن ئىبارەت. سۇ بايلىقلىرىدىن تېكەس دەرياسى، كۆكسۇ دەرياسى، قۇرلداي دەرياسى قاتارلىقلار بار. قىزىلما بايلىقلىرىدىن ئالتۇن، مىس، نىكېل، ھاك تاش، سېرپېنتىن، تاشپاختا قاتارلىقلار بار. ياۋايى ھايۋانلاردىن تايغان بۇغا، جۈرە قوڭۇر ئېيىق، يىلپىز، تۈلكە، قىزىل لاچىن، قىلىبورغا، چاڭلىماي قاتارلىقلار بار. ياۋا دورا ئۆسۈملۈكلىرىدىن سوغىگۈل، قانتېپەر، پەرىزۇن، گۈلسامساق، كىرەش، قار لەيلىسى قاتارلىقلار بار. تېكەس ناھىيىسى مۆتىدىل بەلۋاغ سۇيۇق قۇرغاق ئىقلىمغا تەۋە، يىللىق ئوتتۇرىچە تېمپېراتۇرىسى 5.8℃، يىللىق ئوتتۇرىچە ھۆل-يېغىن مىقدارى 383.9 مىللىمېتىر، يىللىق ئوتتۇرىچە پارغا ئايلىنىش مىقدارى 1370.8 مىللىمېتىر، يىللىق ئوتتۇرىچە قىروسىز مەزگىلى 132 كۈن.

تېكەس ناھىيىسى تاشيول قاتنىشىنى ئاساس قىلىدۇ. تېكەس ناھىيىسى ئېلېمىزدىكى بىردىنبىر مۇكەممەل ساقلانغان ھەم قۇرۇلۇشلىرى مۇنتىزىم بولغان «سەككىز سىمۋوللۇق رەم شەكلىدىكى شەھەر»، ئۇ ئۆزگىچە سەككىز سىمۋوللۇق قۇرۇلۇشلىرى ۋە مول ھەم چوڭقۇر مەنىلىك سەككىز سىمۋوللۇق پائالىيەت مەدەنىيىتى بىلەن دۇنياغا داڭلىق، ئاپتونوم رايون دەرىجىلىك تارىخىي مەدەنىيەت مەشھۇر شەھىرى. تېكەس ناھىيىسىدە يەنە غەربىي تەڭرىتاغ دۆلەت تېمىنى مۇھاپىزەت رايونى، قارا چوققا تېمىنى مۇھاپىزەت رايونى، قىساق غارى دۆلەت ئورمان باغچىسى ھەمدە جاسىل ئېگىز تاغ كۆلى، تېكەس دەرياسى ئىستىراھەت ئارىلى قاتارلىقلار بار.





257

256

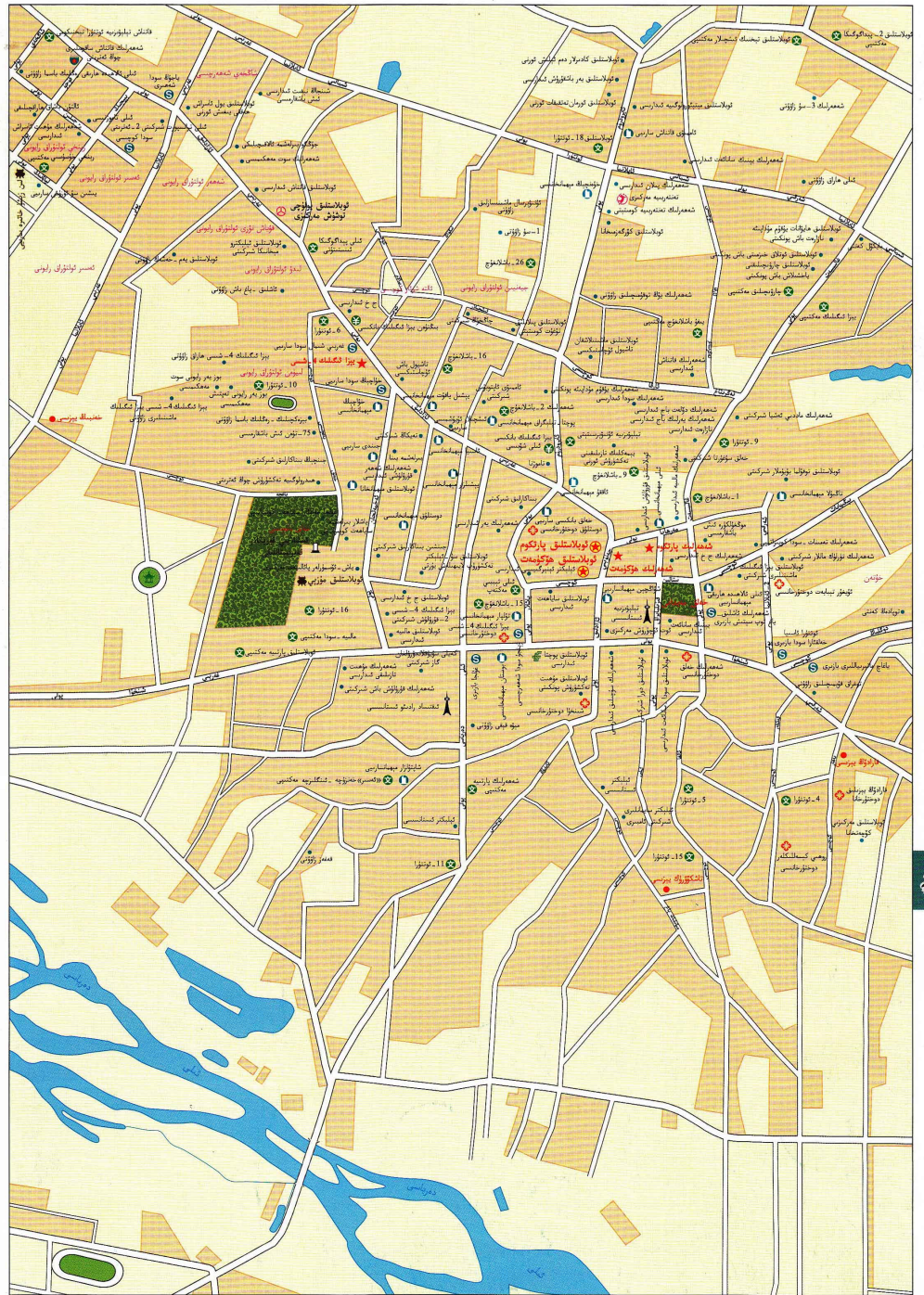
ئىلقا ناھىيىسى شىنجاڭنىڭ شىمالى قىسمىدىكى ئوتتۇرا تەڭرىتاغنىڭ غەربىي بۆلىكىنىڭ جەنۇبىي ئېتىكى، ئىلى دەرياسىنىڭ يۇقىرى ئېقىنىغا جايلاشقان. شەرقى خېجىڭ ناھىيىسى، ساۋەن ناھىيىسى بىلەن، جەنۇبىي كۈنەس، توققۇزتارا ناھىيىلىرى بىلەن، غەربىي غۇلجا ناھىيىسى بىلەن، شىمالى شىخۇ شەھىرى، چىڭ ناھىيىسى بىلەن تۇتىشىدۇ. ئىلقا ناھىيىسىنىڭ قارمىقىدا 1 بازار، 11 يېزا بار، پۈتۈن ناھىيىنىڭ يەر مەيدانى 10121 كۋادرات كىلومېتىر بولۇپ، ئومۇمىي نوپۇسى 150 مىڭ. ئىلقا ناھىيىسىنىڭ شەرقىي شىمالى ئېگىز، غەربىي جەنۇبىي پەس، شەرقتىن غەربكە قاراپ قىسمەن تار ئۇزۇن ۋادى بولۇپ، ئوتتۇرىسى قاش دەرياسى ۋادىسى. سۇ بايلىقلىرىدىن قاش دەرياسى، كۈنەس دەرياسى قاتارلىق سۇ سىستېمىسى بار. بايقالغان ۋە زاپىسى ئېنىقلانغان قېزىلما بايلىقلىرىدىن تۆمۈر، ئالتۇن،

مىس، قوغۇشۇن، مانگان، سۈرمە، ئۇران، كۆمۈر، گەج، مەرمەر، بارت، كۆزۈس، ئاپاتىت، ھاك تاش قاتارلىق 30 نەچچە خىلى بار. ياۋايى ھايۋانلاردىن يىلپىز، تاغ تېكىسى، بۈركۈت، ساۋاللىق بۈركۈت، ئاق بەلكە بۈركۈت، ئالا قۇبۇق بۈركۈت قاتارلىقلار بار. ياۋا دورا ئۆسۈملۈكلەردىن چىچەن، سوغىگۈل، چاكاندا، بۆۋەنە، قانتېپەر، قار لەيلىسى قاتارلىقلار بار. ئىلقا ناھىيىسىنىڭ كىلىماتى شىمالىي مۆتىدىل

بەلباغ قۇرۇقلۇق ئىقلىمىغا تەۋە، يىللىق ئوتتۇرىچە تېمپېراتۇرىسى 6.2℃، يىللىق ئوتتۇرىچە ھۆل-يېغىن مىقدارى 377.6 مىللىمېتىر، يىللىق ئوتتۇرىچە پارغا ئايلىنىش مىقدارى 1389.6 مىللىمېتىر، يىللىق ئوتتۇرىچە قىروسىز مەزگىلى 117 كۈن. ئىلقا ناھىيىسى چارۋىچىلىقى ئاساس قىلىدىغان، دېھقانچىلىق بىلەن چارۋىچىلىقنى ئۆزئارا بىرلەشتۈرگەن ناھىيە، شىنجاڭ ئىلى ئېتى، شىنجاڭ قوڭۇر كالىسى

شىنجاڭ ئىشچىك بۇلغۇق قوبى چىقىدىغان ئاساسلىق جايلاردىن بىرى. ئىلقا ناھىيىسىنىڭ قاتنىشى قۇلايلىق، ئۆلكە تاشيولىنىڭ 315-لىنىيىسى شەرقتىن غەربكە قاراپ توغرىسىغا كېسىپ ئۆتىدۇ، شەرقىي دۆلەت تاشيولىنىڭ 217-لىنىيىسى بىلەن، غەربىي دۆلەت تاشيولىنىڭ 218-لىنىيىسى بىلەن تۇتىشىدۇ. ئىلقا ناھىيىسىنىڭ ساياھەت بايلىقى ناھايىتى مول بولۇپ، تاڭخالى دۆلەت ئورمان باغچىسى، جىرىنتاي جىلغىسى





تارباغاتاي ۋىلايىتى



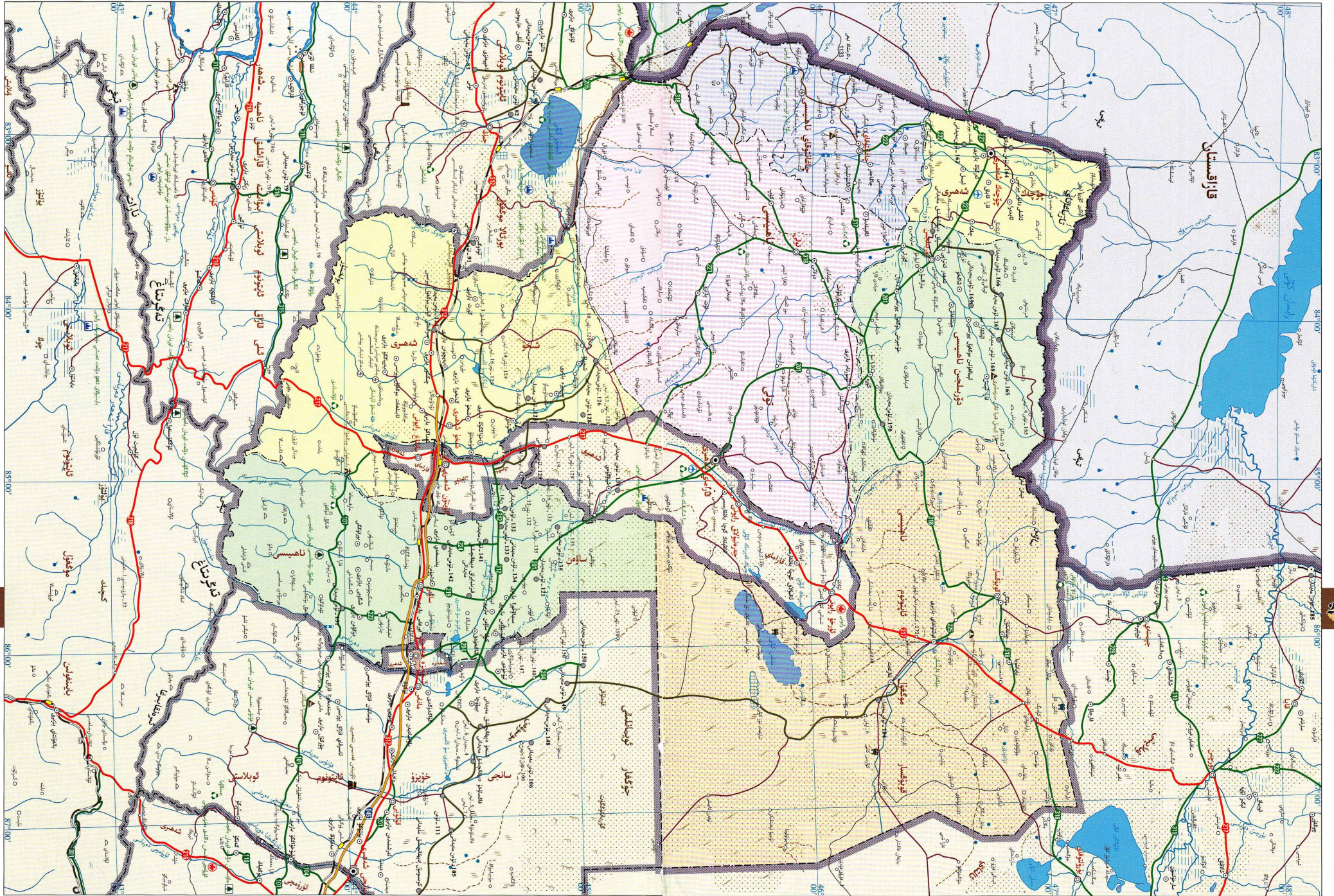
يىللىق ئوتتۇرىچە فىروزىز مەزگىلى 153 كۈن.

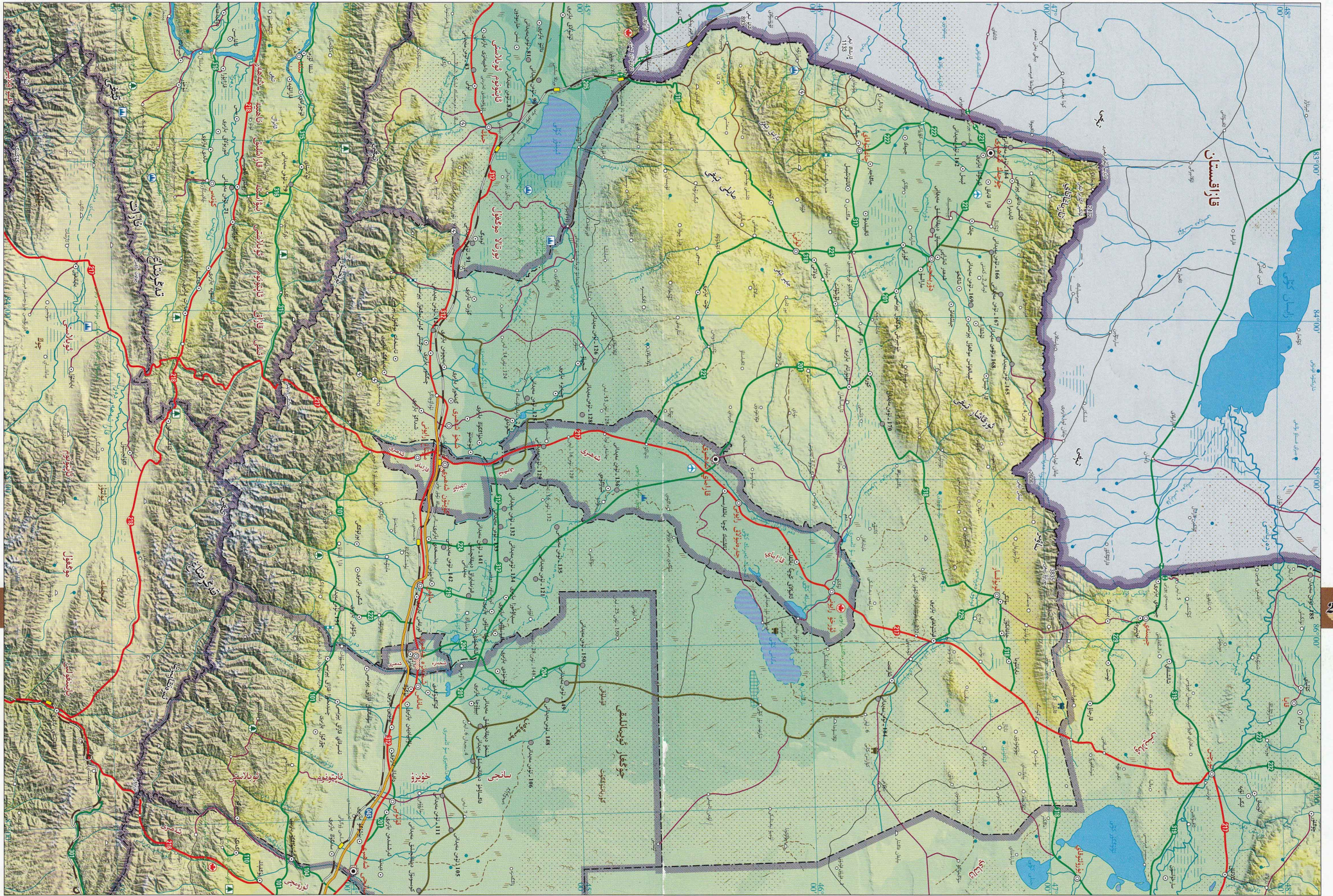
ئىككىلىك ئىقتىسادى: تارباغاتاي ۋىلايىتى شىنجاڭنىڭ ئاشلىق، ياغ، شېكەر، ئىشلەپچىقىرىش ۋە چارۋىچىلىق ئاساسىي بازىسى، ساۋن ناھىيىسى بىلەن شىخۇ شەھىرى دۆلەت دەرىجىلىك يېزا ئىگىلىك ئېكولوگىيىلىك ناھىيە ۋە دۆلەت دەرىجىلىك ياختا بازىسى ناھىيىسى ھېسابلىنىدۇ. چۆچەك شەھىرى، شىخۇ شەھىرى، دۆربىلجىن ناھىيىسى ۋە ساۋن ناھىيىسى شىنجاڭنىڭ ئاشلىق، مايلىق دان ئىشلەپچىقىرىش بازىسى. بۇ رايوندا بىر تۈركۈم بىر قەدەر يۇقىرى سەۋىيىدىكى يېڭى زامانىۋى سانائەت كارخانىلىرى قۇرۇلدى. كۆنۈر، ئېلىكتىر ئېنېرگىيىسى، قۇرۇلۇش ماتېرىياللىرى، كۆن-خۇرۇم، مۇلك توقۇمىچىلىق، ياختا ئوقۇمىچىلىق، قەت شېكەر، يېمەكلىك، سۈت مەھسۇلاتلىرى، قەغەزچىلىك، ھاراق ئېچىتىش، خىمىيە سانائىتى، كىيىم-كېچەك قاتارلىق سانائەت ئىشلەپچىقىرىش سىستېمىسى بارلىققا كەلدى. يېزا ئىگىلىك مەھسۇلاتلىرىدىن ئارپا، بۇغداي، كۆممىقوناق، ئال، كېۋەز، سېرىق پۇرچاق، كۈنجۈت، زاڭزاقا، گازىر، ئالما، ئۇزۇم، شاپتۇل، تاۋۇز قاتارلىقلار بار. چارۋىلىرىدىن قوي، ئۆچكە، كالا، ئات، تۆگە قاتارلىقلار بار. ئۇنىڭدىن ئىچىدە شىنجاڭ ئىنچىكە يۇڭلۇق قويى ۋە باشباي چوڭ قۇيرۇقلۇق قويى بۇتۇن مەملىكەتكە داڭلىق.

قاتناش ۋە ساياھەتچىلىكى: تارباغاتاي ۋىلايىتىنىڭ «جۇڭغار دەۋرىسى» دېگەن نامى بار، قاتنىشى ئۇلۇنچۇق، دۆلەت يولى 312-لىنىيىسى، ئۈرۈمچى-كۈيتۇن يۇقىرى سۈرئەتلىك يولى، شىمالىي شىنجاڭ تۆمۈر يولى ۋە دۆلەت يولى 217-لىنىيىسى بىر-بىرى بىلەن كېسىشىپ ھەممە تەرەپكە تۇتاشقان بولۇپ، نۇرغۇن ئۆلكە يولى تەرەپ-تەرەپكە تۇتىشىپ، تاشيول تورىنى شەكىللەندۈرگەن. ۋىلايەت تەۋەسىدىكى ياقتۇ پورنى دۆلەت 1-دەرىجىلىك پورت ھېسابلىنىدۇ. تارباغاتاي ۋىلايىتىنىڭ ساياھەت بايلىقى مول، ئانتروپولوگىيىلىك ئەۋەللىكى گەۋدىلىك. مەدەنىيەت يادىكارلىقلىرىدىن جۇڭغار خانلىقى قەدىمىي شەھەر خارابىسى، ئۇشۇنلار قەبرىستانلىقى، قارا ئېيىل قىيا تاش سىزمىلىرى قاتارلىقلار بار. داڭلىق مەنزىرىلىك جايلىرىدىن كويغولىن ئورمىنى، يايانغول، بۇغا مۇڭغۇزى داۋىنى، مەنغولقا يايلىقى قاتارلىقلار بار.

رايونىنىڭ ئومۇمىي ئەھۋالى: تارباغاتاي ۋىلايىتى شىنجاڭ ئۇيغۇر ئاپتونوم رايونىنىڭ غەربىي شىمالىغا جايلاشقان، جۇڭغار ئويمانلىقىنىڭ غەربىي شىمال بەلۋىغى ۋە غەربىي قىسىم تاغلىق رايونىنى كېسىپ ئۆتۈدۇ. شەرقىي جەنۇبىي شىخۇ شەھىرى، سانجى خۇيزۇ ئاپتونوم ئوبلاستى ۋە بايىنغولىن موڭغۇل ئاپتونوم ئوبلاستى بىلەن، غەربىي جەنۇبىي يورتالا موڭغۇل ئاپتونوم ئوبلاستى ۋە ئىلى قازاق ئاپتونوم ئوبلاستىغا قاراشلىق ناھىيە، شەھەرلەر بىلەن، شەرقىي شىمالى ئالتاي ۋىلايىتى بىلەن تۇتىشىدۇ. غەربىي شىمالى قازاقىستان بىلەن چېگرىلىنىدۇ، قارماق شەھىرى ۋە كۈيتۇن شەھىرىنى ئوراپ تۇرىدۇ. تارباغاتاي ۋىلايىتىگە چۆچەك شەھىرى، شىخۇ شەھىرى، دۆربىلجىن ناھىيىسى، ساۋن ناھىيىسى، ئولى ناھىيىسى، چاغاتاي ناھىيىسى ۋە قوبۇسقار موڭغۇل ئاپتونوم ناھىيىسى قارايدۇ، ۋىلايەتلىك مەمۇرىي مەھكىمە چۆچەك شەھىرىدە. 2003-يىلىنىڭ ئاخىرىدىكى ئومۇمىي نوپۇسى 953 مىڭ 400 بولۇپ، ئاساسلىقى خەنزۇ، قازاق، خۇيزۇ قاتارلىق مىللەتلەردىن تەركىب تاپقان.

تەبىئىي بايلىقى: تارباغاتاي ۋىلايىتىنىڭ جەنۇبىي ۋە شىمالىي ئېگىز، ئوتتۇرىسى پەس بولۇپ، جەنۇبىي قىسمى تەڭرىتاغ شىمالىي باغرى تاغ ئالدى ئېقىن تىنبا ئۆزلەشكىلى، شىمالىي قىسمى تارباغاتاي تاغلىق رايونى ۋە تارباغاتاي-دۆربىلجىن ئويمانلىقى، شەرقىي قىسمى گۇربانتۇڭگۇت قۇبۇلىقى، غەربىي قىسمى بارلۇق تاغ رايونى، سۇ بايلىقىدىن دۆربىلجىن دەرياسى، كۈيتۇن دەرياسى، يەنسىخەي دەرياسى قاتارلىقلار بار. ھازىرغىچە بايقالغان ۋە رايىسى ئېتىلانغان قېزىلما بايلىقلىرىدىن نېفىت، تەبىئىي گاز، كۆمۈر، مانگان، مىس، قوغۇشۇن، خروم، ئالتۇن، كۆل تۇزى، بىنتونىت قاتارلىق 50 نەچچە خىلى بار. ياۋايى ھايۋانلاردىن يىلپىز، بۆكەن، قۇلان، ئاق لەيلەك، جەرەن، بۇغا، قوڭۇر ئېيىق، يۈز ئۇلار قاتارلىقلار بار. ياۋا دورا ئۆسۈملۈكلەردىن سوغىگۈل، قانتېپەر، چولپان سۇزاق، كىرەش، چۈچۈكبۇيا، قومۇش قاتارلىقلار بار. تارباغاتاي ۋىلايىتى مۆتىدىل بەلۋاغ قۇرغاق ۋە بېرىم قۇرغاق ئىقلىم رايونىغا تەۋە، يىللىق ئوتتۇرىچە تېمپېراتۇرىسى 7.0℃، يىللىق ئوتتۇرىچە ھۆل-يېغىن مىقدارى 223.4 مىللىمېتىر، يىللىق ئوتتۇرىچە پارغا ئايلىنىش مىقدارى 1941.4 مىللىمېتىر.





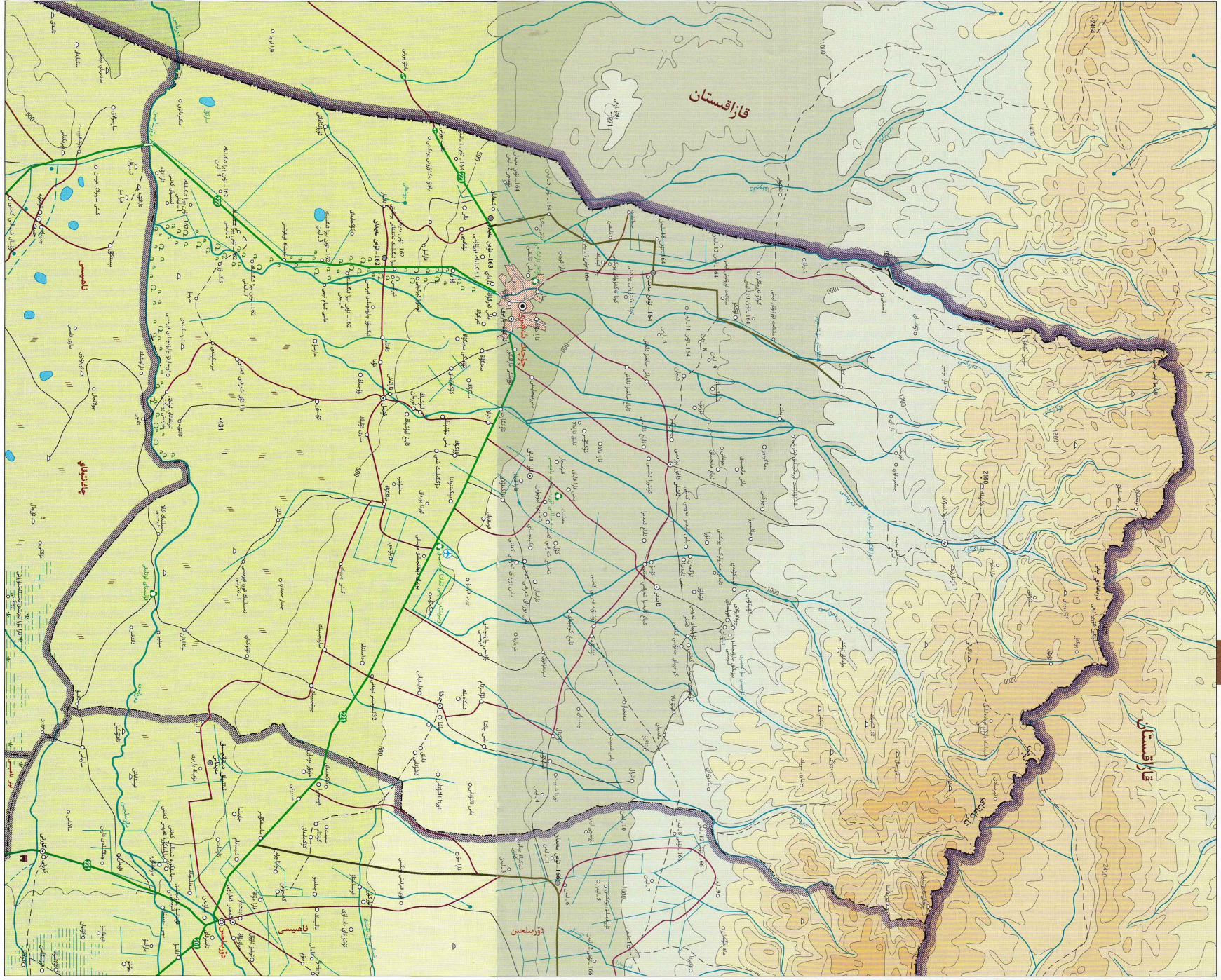


چۆچەك شەھىرى چۆچەك -

دۆربىلجىن ئوبىيالىقىنىڭ شىمالىي چېتى، تارىخىي تېغىنىڭ جەنۇبىي ئېتىكىگە جايلاشقان. شەرقتە دۆربىلجىن ناھىيىسى بىلەن تۇتىشىدۇ، جەنۇبتا چاغاتاي ناھىيىسى بىلەن تۇتىشىدۇ، غەرب ۋە شىمال تەرىپى قازاقىستان بىلەن چېگرىلىنىدۇ. چۆچەك شەھىرى تارىخىي ۋىلايەت مەمۇرىي مەھكىمىسى تۇرۇشلۇق ئورۇن بولۇپ، قارىمىقىدا 3 كوچا باشقارمىسى، 1 بازار، 5 يېزا بار، شەھەرلىك خەلق ھۆكۈمىتى شەھەر رايونىنىڭ شىنخۇا كوچىسىغا جايلاشقان. ئومۇمىي يەر كۆلىمى 4010 كۋادرات كىلومېتىر، 2003-يىلىنىڭ ئاخىرىدىكى ئومۇمىي نوپۇسى 156 مىڭ 900 بولۇپ، ئاساسلىقى خەنزۇ، قازاق، خۇيزۇ قاتارلىق مىللەتلەر بار.

چۆچەك شەھىرىنىڭ يەر تۈزۈلۈشى شىمالىي ئېگىز، جەنۇبىي پەس بولۇپ، شىمالىي قىسمى تارىخىي تاغلىق رايونى، ئوتتۇرا ۋە جەنۇبىي قىسمى جىرلار ئېقىنى ۋە دۆربىلجىن دەرياسى ئېقىنى تىنما تۈزلەڭلىكى. سۇ بايلىقىدىن قاراگۈز دەرياسى، ئابدرا دەرياسى قاتارلىق ئېقىن ۋە بۇلاقلىرى بار. بايقالغان ۋە زاپىسى ئېنىقلانغان قېزىلما بايلىقلىرىدىن كۆمۈر، ئالتۇن، تۆمۈر، مەرمەر قاتارلىقلار بار. ياۋايى ھايۋانلاردىن جۈز، قوڭۇر ئېيىق، جەرمەن قاتارلىقلار بار. ياۋا دورا ئۆسۈملۈكلىرىدىن سوغىگۈل، چاكاندا، چۈشلۈك قاتارلىقلار بار. چۆچەك شەھىرى ئوتتۇرا مۆتىدىل بەلۋاغ قۇرۇقلۇق قۇرغاق ئىقلىمىغا تەۋە، يىللىق ئوتتۇرىچە تېمپېراتۇرىسى 7.1°C، يىللىق ئوتتۇرىچە يېغىن مىقدارى 282.4 مىللىمېتىر، يىللىق ئوتتۇرىچە پارغا ئايلىنىش مىقدارى 1711.4 مىللىمېتىر، يىللىق ئوتتۇرىچە قىروسىز مەزگىلى 145 كۈن.

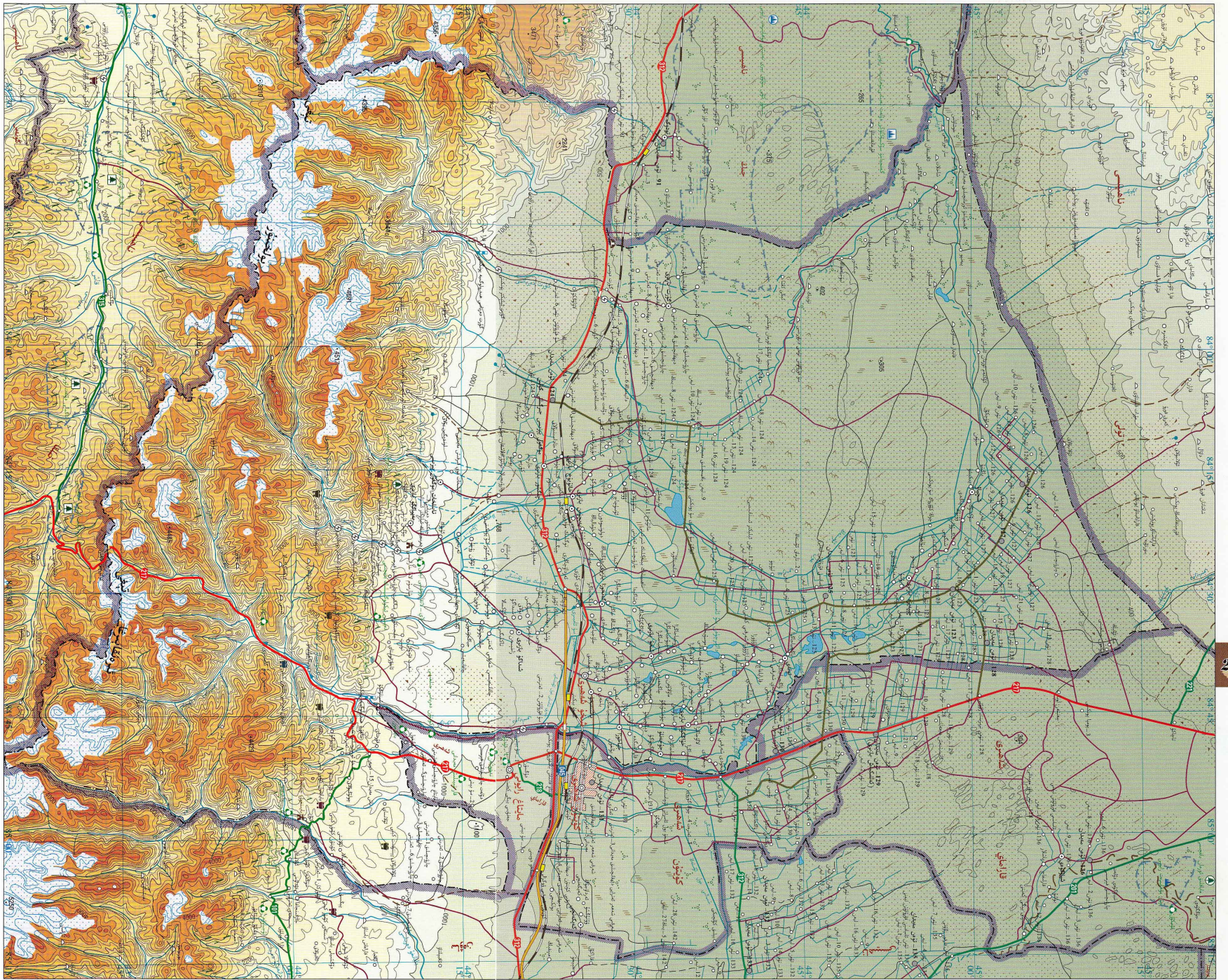
چۆچەك شەھىرى تارىخىي ۋىلايەت دۆربىلجىن ئوبىيالىقىنىڭ قاتناش مەركىزىگە جايلاشقان، جۇغراپىيەلىك ئورنى ئەۋزەل، قاتناش قۇلايلىق، ئۆلكە يولى 221-لىنىيىسى ۋە ئۆلكە يولى 222-لىنىيىسى شەھەرنى توغرىسىغا كېسىپ ئۆتىدۇ، چۆچەك شەھىرى تەۋەلىكىدىكى يافتۇ دۆلت 1-دەرىجىلىك پورتى شىنجاڭنىڭ قازاقىستان بىلەن سودا ئالاقىسى قىلىدىغان مۇھىم پورتلىرىدىن بىرى. چۆچەك شەھىرىنىڭ تەبىئىي مەنزىرىسى گۈزەل، قۇرۇقچىلىق ئوتلىقى، ۋېيىرىنىش تېغى تاماشا سۈپىسى قاتارلىقلار بار.





شخۇ شەھىرى تەڭرىتېغىنىڭ شىمالىي ئېتىكى، جۇڭغار ئويمانلىقىنىڭ غەربىي جەنۇب چېتىگە جايلاشقان. شەرقتە قارماي شەھىرى، كۈيتۇن شەھىرى، ساۋن ناھىيىسى بىلەن، جەنۇبتا نىلقا ناھىيىسى، غەربتە جىڭ ناھىيىسى بىلەن، شىمالدا تولى ناھىيىسى بىلەن تۇتىشىدۇ. شخۇ شەھىرىنىڭ قارمىقىدا 5 كوچا باشقارمىسى، 10 بازار، 7 يېزا بار، يۈتۈن شەھىرىنىڭ يەر مەيدانى 14392 كۋادرات كىلومېتىر، ئومۇمىي نوپۇسى 200 مىڭ. شخۇ شەھىرىنىڭ جەنۇبى ئېگىز، شىمالى پەس، جەنۇبىي قىسمى تەڭرىتېغىنىڭ تارماق تىزمىلىرى شىرتىغا تېغى، ئوتتۇرا قىسمى تاغ ئېتىكى ئېقىن تىنما بوستانلىق تۈزلەڭلىك، شىمالىي قىسمى گۈزىلئۆڭگۈت قۇملۇقىدىن ئىبارەت. سۇ بايلىقىدىن كۈيتۇن دەرياسى، چىڭشور دەرياسى، گۈرت دەرياسى قاتارلىقلار بار. بايقالغان ۋە زاپىسى ئېنىقلانغان قېزىلما بايلىقلىرىدىن كۆمۈر، تۆمۈر، كېمەك تالتۇن، نېفىت، فوسفۇتۇن، سۈرمە تاش، ھاك تاش، گەج، گرانىت قاتارلىقلار بار. ياۋايى ھايۋانلاردىن قوڭۇر ئېيىق، تايغان يۇقا، چەرەن، يىلپىز، ئۇلار، سۆتۈر، سۇ بۇلغۇنى قاتارلىقلار بار. ياۋا دورا ئۆسۈملۈكلىرىدىن قار لەيلىسى، سوتىگۈل، چۈچۈكبۇيا، سۇزاق قاتارلىقلار بار. شخۇ شەھىرى شىمالىي مۆتىدىل بەلۋاغ قۇرۇقلۇق قۇرغاق ئىقلىمىغا تەۋە، يىللىق ئوتتۇرىچە تېمپېراتۇرىسى 8.1℃، يىللىق ئوتتۇرىچە يېغىن مىقدارى 165.8 مىللىمېتىر، يىللىق ئوتتۇرىچە پارغا ئايلىنىش مىقدارى 1988.3 مىللىمېتىر، يىللىق ئوتتۇرىچە قىروسىز مەزگىلى 182 كۈن.

شخۇ شەھىرى شىمالىي شىنجاڭدىكى مۇھىم قاتناش يولىغا جايلاشقان بولۇپ، قاتنىشى قۇلايلىق، دۆلەت يولى 312-لىنىيىسى ۋە شىمالىي شىنجاڭ تۆمۈريولى شەرقىدىن غەربكە قاراپ توغرىسىغا كېسىپ ئۆتىدۇ، دۆلەت يولى 217-لىنىيىسى جەنۇبتىن شىمالغا قاراپ ئۆزۈنسىغا كېسىپ ئۆتىدۇ. شخۇ شەھىرىنىڭ مەدەنىيەت يادىكارلىقلىرى ناھايىتى كۆپ، مەنزىرىسى گۈزەل. مەنزىرىلىك مەشھۇر جايلاردىن شخۇ ئارىشى، جەنۇبىي تاغ ئورمان باغچىسى، ئۇلاسادىق ۋە ئۇيسۇن قەدىمىي قەبرىسى، شارسۇم لاما خارابىسى قاتارلىقلار بار.



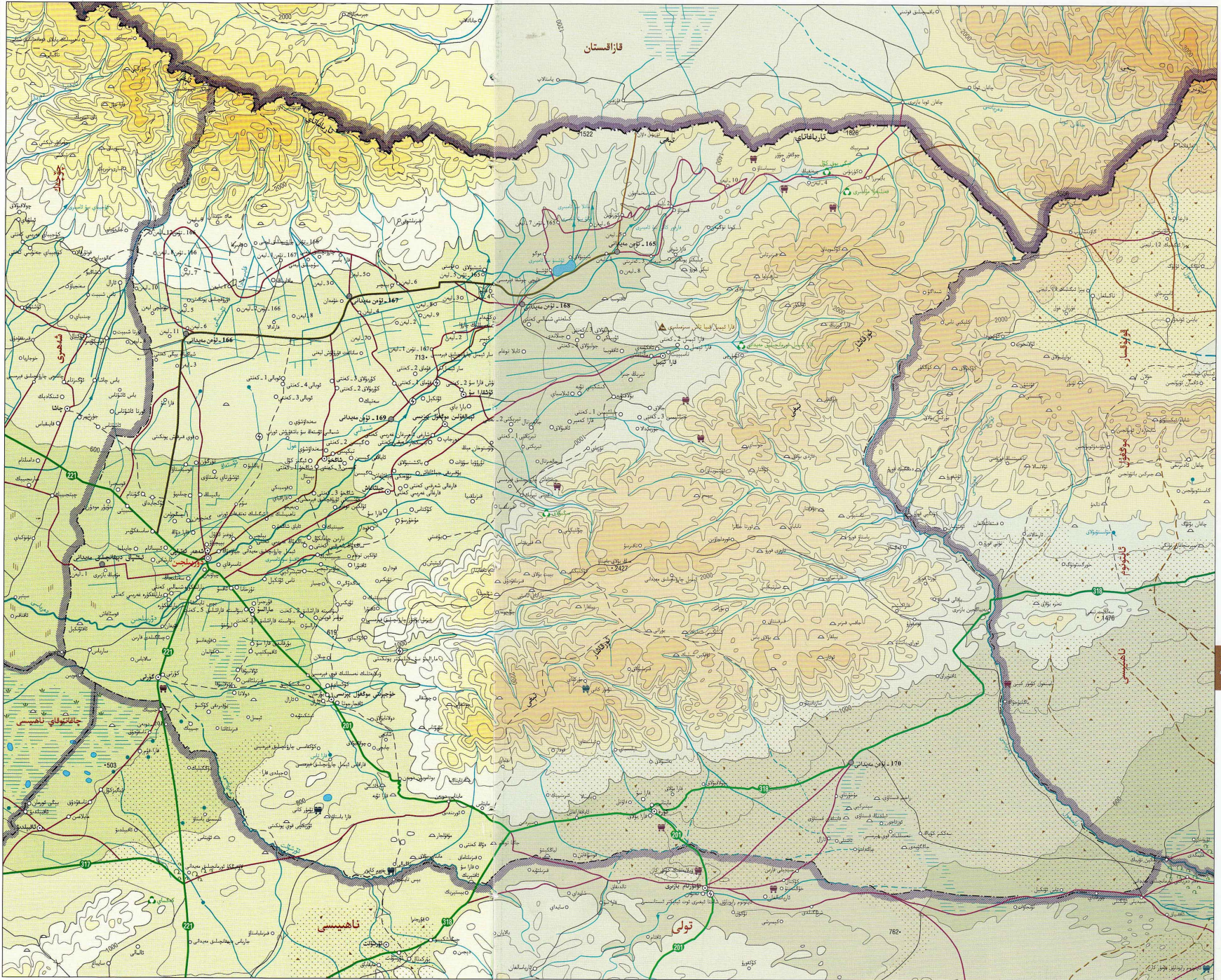
دۆربىلىجىن ناھىيىسى جۇغرا

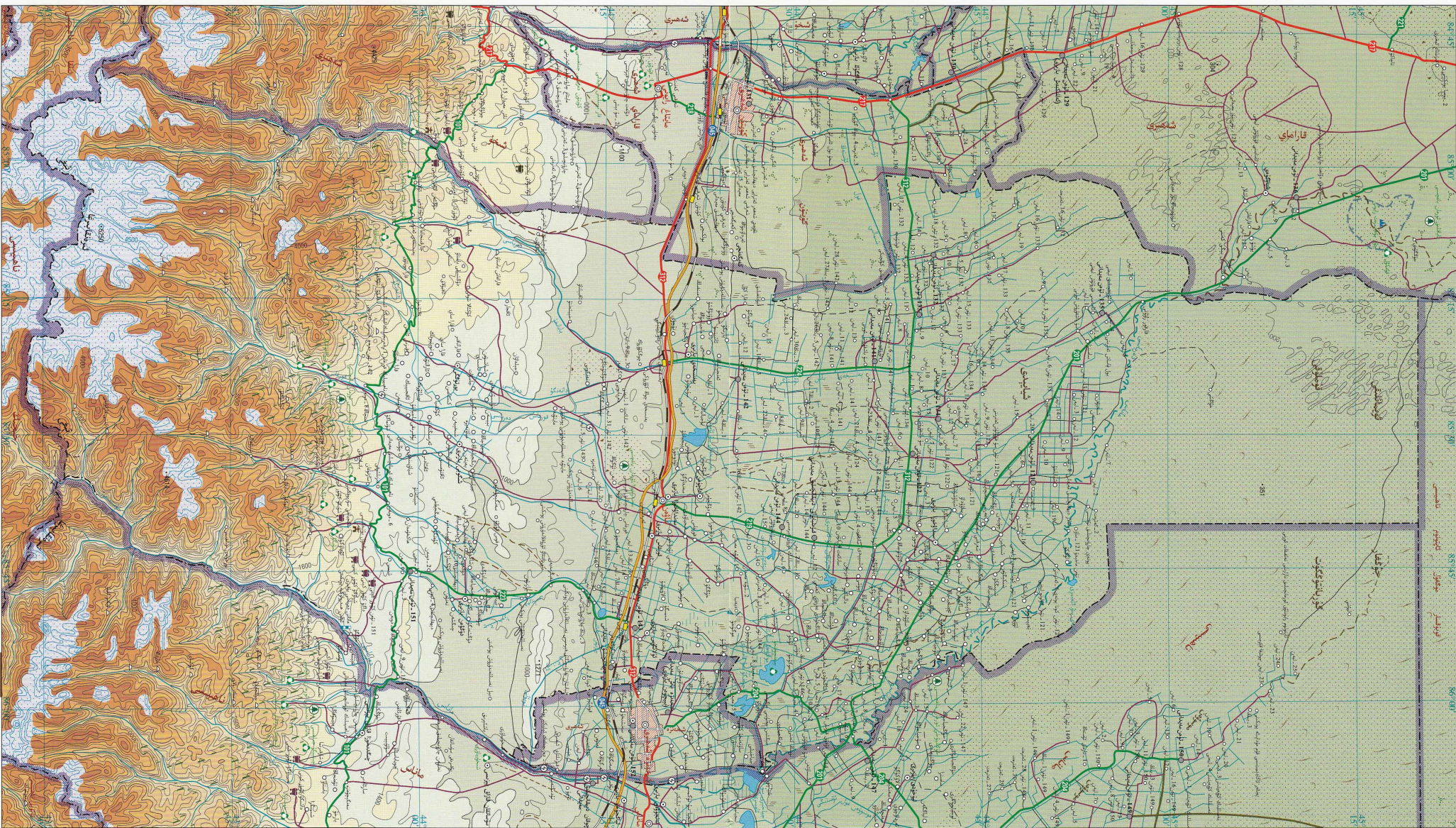


دۆربىلىجىن ناھىيىسى جۇغرا ئوبلاستىنىڭ غەربىي شىمالى جەنۇبىي ئايمونوم ناھىيىسى بىلەن تۇتىشىدۇ، شەرقىي قىسمىغا جايلاشقان. شەرقىي قوبۇقسار موڭغۇل ئاپتونوم ناھىيىسى بىلەن تۇتىشىدۇ، جەنۇبىي تولى ناھىيىسى بىلەن تۇتىشىدۇ، غەربىي چېتىگە شەھىرى، چاغاتۇقاي ناھىيىسى بىلەن تۇتىشىدۇ. شىمالى قازاقىستان بىلەن چېگرىلىنىدۇ. دۆربىلىجىن ناھىيىسى قارمىقىدا 1 بازار، 10 يېزا بار، پۈتۈن ناھىيىنىڭ يەر مەيدانى 9092 كۋادرات كىلومېتىر، ئومۇمىي نوپۇسى 190 مىڭ.

دۆربىلىجىن ناھىيىسىنىڭ يەر تۈزۈلۈشى شەرقىي شىمالدىن غەربىي جەنۇبقا قاراپ يانتۇ بولۇپ، ئۈچ تەرىپىنى تاغ ئوراپ تۇرىدۇ، مەركىزىي قىسمى پەس ھەم تۈز، سۇ بايلىقىدىن دۆربىلىجىن دەرياسى، مايايلىق دەرياسى، نامغول دەرياسى قاتارلىق دەريا ئېقىنلىرى بار، بايقالغان ۋە زاپىسى ئېنىقلانغان قېزىلما بايلىقلىرىدىن كۆمۈر، ھاك تاش، گاۋلىك تېشى، گەج، كېپەك ئالتۇن، مەرمەر، گرانىت قاتارلىقلار بار. ياۋايى ھايۋانلاردىن يىلپىز، تايغان بۇغا، جەرن، ئارقار، قوڭۇر ئېيىق، ئۇلار، قاما، سۈيىسۈن قاتارلىقلار. ياۋا دورا ئۆسۈملۈكلىرىدىن سوتىگۈل، چۈچۈكبۇيا، پەرىزىن، چاكاندا، سۇراپ، ئالقات قاتارلىقلار بار. دۆربىلىجىن ناھىيىسى مۆتىدىل بەلۋاغ قۇرۇقلۇق قۇرغاق ئىقلىمىغا تەۋە. يىللىق ئوتتۇرىچە تېمپېراتۇرىسى 6.5℃، يىللىق ئوتتۇرىچە يېغىن مىقدارى 274.3 مىللىمېتىر، يىللىق ئوتتۇرىچە پارغا ئايلىنىش مىقدارى 1939.3 مىللىمېتىر، يىللىق ئوتتۇرىچە قىروسىز مەزگىلى 148 كۈن.

دۆربىلىجىن ناھىيىسىنىڭ قاتنىشى قۇلايلىق، ئۆلكە يولى 221 لىنىيىسى ۋە ئۆلكە يولى 318 لىنىيىسى پۈتۈن ناھىيىنى كېسىپ ئۆتىدۇ. شەھەر قۇرۇلۇشى دەسلەپكى قەدەمدە كېلىمەشكەن، ئىككى قاسناقتىكى قۇرۇلۇش ناھايىتى رەتلىك بولۇپ، بەزىلىك ئالاھىدىلىككە ئىگە. مەنزىرىسى گۈزەل بولۇپ، ھاۋاسى يېقىشلىق، مەدەنىيەت يادىكارلىقلىرى كۆپ. ساياھەت نۇقتىلىرىدىن قارا ئېمىل ئورمانچىلىق مەيدانى، تېگى يوق كۆل، مىڭبۇلاق چارۋىچىلىق مەيدانى، قەملىخۇا مۇنبىرى، قارا ئېمىل قىيا تاش سىزمىلىرى قاتارلىقلار بار.





ساۋەن ناھىيىسى تەڭرىتېغىنىڭ شىمالىي ئېتىكى، جۇڭغار ئويمانلىقىنىڭ جەنۇبىي چېتىگە جايلاشقان. شەرقتە شىخەنزە شەھىرى، ماناس ناھىيىسى بىلەن تۇتىشىدۇ، جەنۇبتا خېجىڭ ناھىيىسى، نىلغا ناھىيىسى بىلەن تۇتىشىدۇ، غەربتە شىخۇ شەھىرى، كۈيتۇن شەھىرى، قاراماي شەھىرى بىلەن تۇتىشىدۇ، شىمالدا قۇبۇقسار موڭغۇل ئاپتونوم ناھىيىسى بىلەن تۇتىشىدۇ. ساۋەن

ناھىيىسىنىڭ قارمىقىدا 9 بازار، 3 يېزا بار، پۈتۈن ناھىيىنىڭ يەر مەيدانى 12468 كۋادرات كىلومېتىر، ئومۇمىي نوپۇسى 200 مىڭ. ساۋەن ناھىيىسىنىڭ يەر تۈزۈلۈشى جەنۇبىي ئېگىز، شىمالى پەس بولۇپ، جەنۇبىي قىسمى تەڭرىتېغىنىڭ تارماق تېزىمى شىرەنغايرغا تېغى، ئوتتۇرا قىسمى تاغ ئېتىكى كەلكۈن-ئېقىن تىنما بوستانلىق تۈزلەڭلىك، شىمالىي قىسمى گۇربانتۇڭگۈت قۇملۇقىدىن ئىبارەت.

نۆۋەتتە بۇ ناھىيە دۆلەتنىڭ ئاشلىق-پاختا بازىسى ناھىيىسى ۋە ئېكولوگىيىلىك يېزا ئىگىلىك ئۈلگە كۆرسىتىش ناھىيىسى قاتارىغا كىرگۈزۈلدى. سۇ بايلىقلىرىدىن ماناس دەرياسى، ئىكجىياخى دەرياسى، قۇرغاس دەرياسى، دانەنگۇ دەرياسى ۋە يەنسەخەي سۇ ئامبىرى قاتارلىقلار بار. بايقالغان ۋە زاپىسى ئېنىقلانغان قېزىلما بايلىقلىرىدىن كۆمۈر، نېفىت، ھاك تاش، قاتارلىقلار بار. ياۋايى ھايۋانلاردىن يىلپىز، سۇر تۇرنا،

قوڭۇر ئېيىق قاتارلىقلار بار. ياۋا دورا ئۆسۈملۈكلىرىدىن سوغىگۈل، ئادەمگىياھ قاتارلىقلار بار. ساۋەن ناھىيىسىنىڭ كىلىماتى قۇرغاق ھەمدە ئوتتۇرا مۆتىدىل بەلۋاغ قۇرۇقلۇق قۇرغاق ئىقلىمى ۋە ۋېرتىكال كىلىمات ئالاھىدىلىكىگە ئىگە، يىللىق ئوتتۇرىچە تېمپېراتۇرىسى 7.6℃، يىللىق ئوتتۇرىچە يېغىن مىقدارى 191.2 مىللىمېتىر، يىللىق ئوتتۇرىچە پارغا ئايلىنىش مىقدارى 2118.1 مىللىمېتىر، يىللىق

ئوتتۇرىچە قىروسىز مەزگىلى 174 كۈن. ساۋەن ناھىيىسى شىمالىي شىنجاڭنىڭ مۇھىم تۈگۈنى، قاتناش تەرەققىي تاپقان، ئۈزۈمچى-كۈيتۇن بۇقىرى سۈرئەتلىك تاشيولى، دۆلەت يولى 312-لىنىيىسى ۋە شىمالىي شىنجاڭ تۆمۈر يولى شەرقىي غەربكە توغرىسىغا كېسىپ ئۆتىدۇ، ئۆلكە يولى 101-لىنىيىسى، ئۆلكە يولى 201-لىنىيىسى، ئۆلكە يولى 219-لىنىيىسى، ئۆلكە يولى 223-لىنىيىسى،

ئۆلكە يولى 224-لىنىيىسى، ئۆلكە يولى 312-لىنىيىسى پۈتۈن ناھىيىنى ئۇزۇنسىغا ۋە توغرىسىغا كېسىپ ئۆتىدۇ. ساۋەن ناھىيىسىدە ساياھەت مەنزىرە نۇقتىلىرىدىن سەندوخۇرا ئورمان باغچىسى، ئارشاڭ ساناتورىيىسى، لۇجاۋەن، شۇاڭلۇڭگۇ، دۇڭداتاك، ئىكجىياخى دەرياسى، چيەنجۈنخۇ، ئالتۇن دېلتا ساياھەت-شىكار ئارمىگىيىسى، موڭغۇل بۇتخانىسى قاتارلىقلار بار.





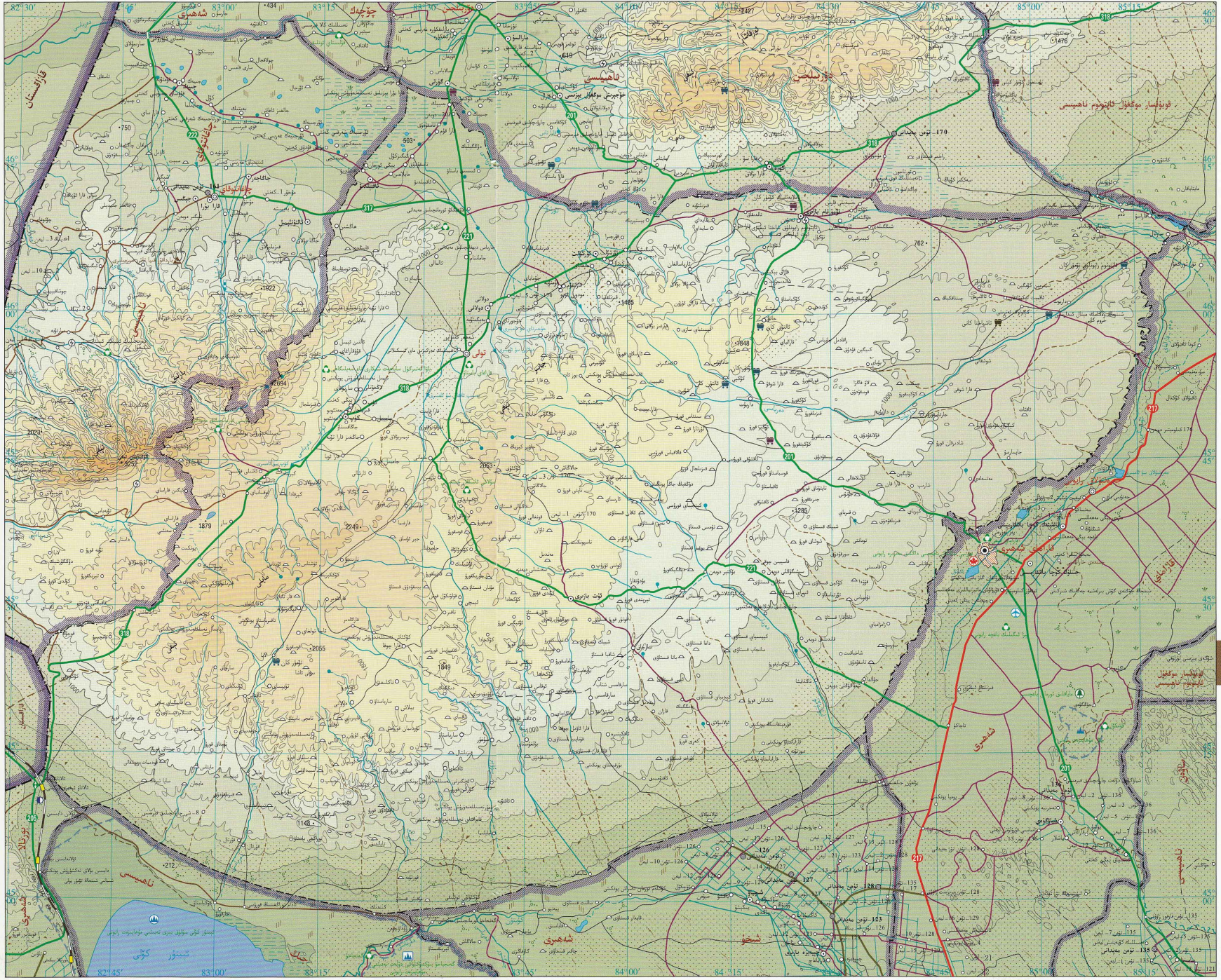
تولى ناھىيىسى جۇغرا
 ئوبدانلىقىنىڭ غەربىي چېتىگە جايلاشقان. شەرقتە قاراماي شەھىرى بىلەن، جەنۇبتا شىخۇ شەھىرى، جىڭ ناھىيىسى، بورتالا شەھىرى بىلەن تۇتىشىدۇ، غەربتە چاغاتاي ناھىيىسى بىلەن تۇتىشىدۇ، شىمالدا دۆربىلجىن ناھىيىسى، فونۇقسار موڭغۇل ئاپتونوم ناھىيىسى بىلەن تۇتىشىدۇ، غەربىي جەنۇبتا قازاقىستان بىلەن چېگرىلىنىدۇ. تولى ناھىيىسى قارمىقىدا 3 بازار، 4 يېزا بار، پۈتۈن ناھىيىنىڭ يەر مەيدانى 19982 كۋادرات كىلومېتىر، ئومۇمىي نوپۇسى 90 مىڭ.

تولى ناھىيىسىنىڭ يەر تۈزۈلۈشى ئوتتۇرا قىسمى ئېگىز، جىنى پەس، ماللى، چاير، بارلىق تىپى ناھىيىنىڭ ئوتتۇرا قىسمىغا جايلاشقان. سۇ بايلىقىدىن دەررۇت دەرياسى، ئۆزبۇلت دەرياسى، شالغاي دەرياسى، سۈۈب دەرياسى قاتارلىق ئېقىنلار بار. بايقالغان ۋە زاپىسى ئىنقىلاپ قىزىلما بايلىقلىرىدىن كۆمۈر، ئالتۇن، خرۇم، تۆمۈر، گرانىت ۋە ھاك تاش قاتارلىق 39 خىلى بار. بۇنىڭ ئىچىدە گرانىتنىڭ 7 چوڭ تۈرى بولۇپ، 20 نەچچە رەڭدە چىقىدۇ. ياۋايى ھايۋانلاردىن يىلپىز، تاغ ئېكىسى، ئارقار، چەرن قاتارلىق 51 خىلى بار. ياۋا دورا ئۆسۈملۈكلىرىدىن سوغىگۈل، قانتېپەر، چۈچۈكبۇيا، زارفا، بادام قاتارلىق 100 نەچچە خىلى بار.

تولى ناھىيىسىنىڭ يەر شەكلى مۇرەككەپ، جەنۇب بىلەن شىمالنىڭ كىلىمات پەرقى چوڭ بولۇپ، قۇرۇقلۇق مۆتىدىل بەلۋاغ بېرىم قۇرغاق ئىقلىمىغا تەۋە، يىللىق ئوتتۇرىچە تېمپېراتۇرىسى 5.3℃، يىللىق ئوتتۇرىچە يېغىن مىقدارى 233.1 مىللىمېتىر، يىللىق ئوتتۇرىچە پارغا ئايلىنىش مىقدارى 2091.7 مىللىمېتىر، يىللىق ئوتتۇرىچە قىروسىز مەزگىلى 146 كۈن.

تولى ناھىيىسىنىڭ قاتنىشى قۇلايلىق، ناھىيە بىلەن يېزا يوللىرى ھەر تەرەپتىن تۇتىشىپ كەتكەن، ئۆلكە يولى 201، 221، 317-لىنىيىلىرى ناھىيىنى ئۇزۇنسىغا كېسىپ ئۆتىدۇ.

تولى ناھىيىسىنىڭ تەبىئىي مەنزىرىسى گۈزەل، ساياھەت مەنزىرە نۇقتىلىرىدىن ياۋا ئەتىراڭلىق ساياھەت-ئىشكار تاغ سېلىڭماي، ئاستى ئورمانچىلىق مەيدانى، كەڭساي، قاراغاي باسقۇچ قاتارلىقلار بار.





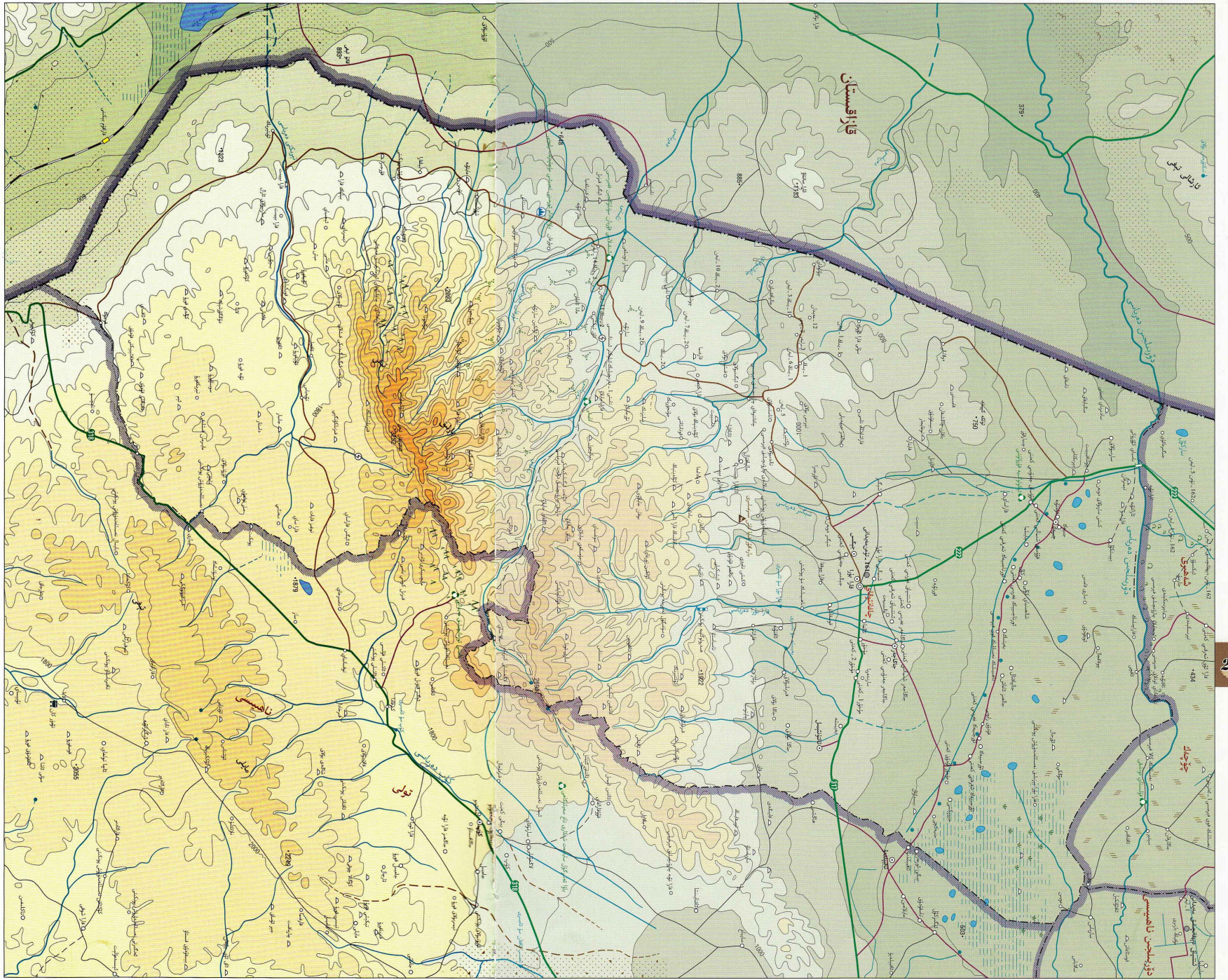
چاغاتوقاي ناھىيىسى چۆگەر

توپانلىقنىڭ غەربىي چېتىگە، تارىخاتاي-دۆربىلجىن ئويمانلىقىنىڭ غەربىي جەنۇبىي قىسمىغا جايلاشقان. شەرقتە تولى ناھىيىسى بىلەن تۇتىشىدۇ، غەرب ۋە جەنۇبىدا قاراقىستان بىلەن چېگرىلىنىدۇ، شىمالدا چۆچەك شەھىرى، دۆربىلجىن ناھىيىسى بىلەن تۇتىشىدۇ. چاغاتوقاي ناھىيىسىنىڭ قارمىقىدا 1 بازار، 5 يېزا بار، پۈتۈن ناھىيىنىڭ يەر مەيدانى 6090 كۋادرات كىلومېتىر، ئومۇمىي نوپۇسى 50 مىڭ.

چاغاتوقاي ناھىيىسىنىڭ شەرقىي جەنۇبىي ئېگىز، غەربىي شىمالى پەس بولۇپ، شىمالىي قىسمى دۆربىلجىن دەرياسى ئېقىن تىنما تۈزلەڭلىكى رايونى، ئوتتۇرا قىسمى تاغ ئېتىكى كەلكۈن تىنما تۈزلەڭلىكى رايونى، جەنۇبىي قىسمى بارلىق تاغلىق رايونىدىن ئىبارەت. سۇ بايلىقىدىن تاستى دەرياسى، قاراۋۇزا دەرياسى، تېرىكتى دەرياسى قاتارلىقلار بار. ياۋايى ھايۋانلاردىن يىلپىز، ئارقار، جەرن، قوڭۇر ئېيىق، سۈلەيسۈن، تايغان بۇغا، ياۋا چوشقا، ئۇلار قاتارلىقلار بار. ياۋا دورا ئۆسۈملۈكلەردىن سوقىگۈل، يۇمران بۇغا مۇڭگۈزى، چاكاندا، يەرتۇن، چۈچۈكبۇيا، سۇزاپ قاتارلىقلار بار.

چاغاتوقاي ناھىيىسىدە «تىرىك تاشقانما» دەپ ئاتىلىدىغان ياۋا يادام بار. چاغاتوقاي ناھىيىسى ئوتتۇرا مۆتىدىل بەلۋاغ قۇرۇقلۇق قۇرغاق ئىقلىمىغا تەۋە، قىش پەسلى سوغۇق ۋە ئۇزۇن، ياز پەسلى ئىسسىق ۋە قىسقا بولىدۇ، يىللىق ئوتتۇرىچە تېمپېراتۇرىسى 6.5℃، يىللىق ئوتتۇرىچە يېغىن مىقدارى 273 مىللىمېتىر، يىللىق ئوتتۇرىچە پارغا ئايلىنىش مىقدارى 1021 مىللىمېتىر، يىللىق ئوتتۇرىچە قىروسىز مەزگىلى 158 كۈن.

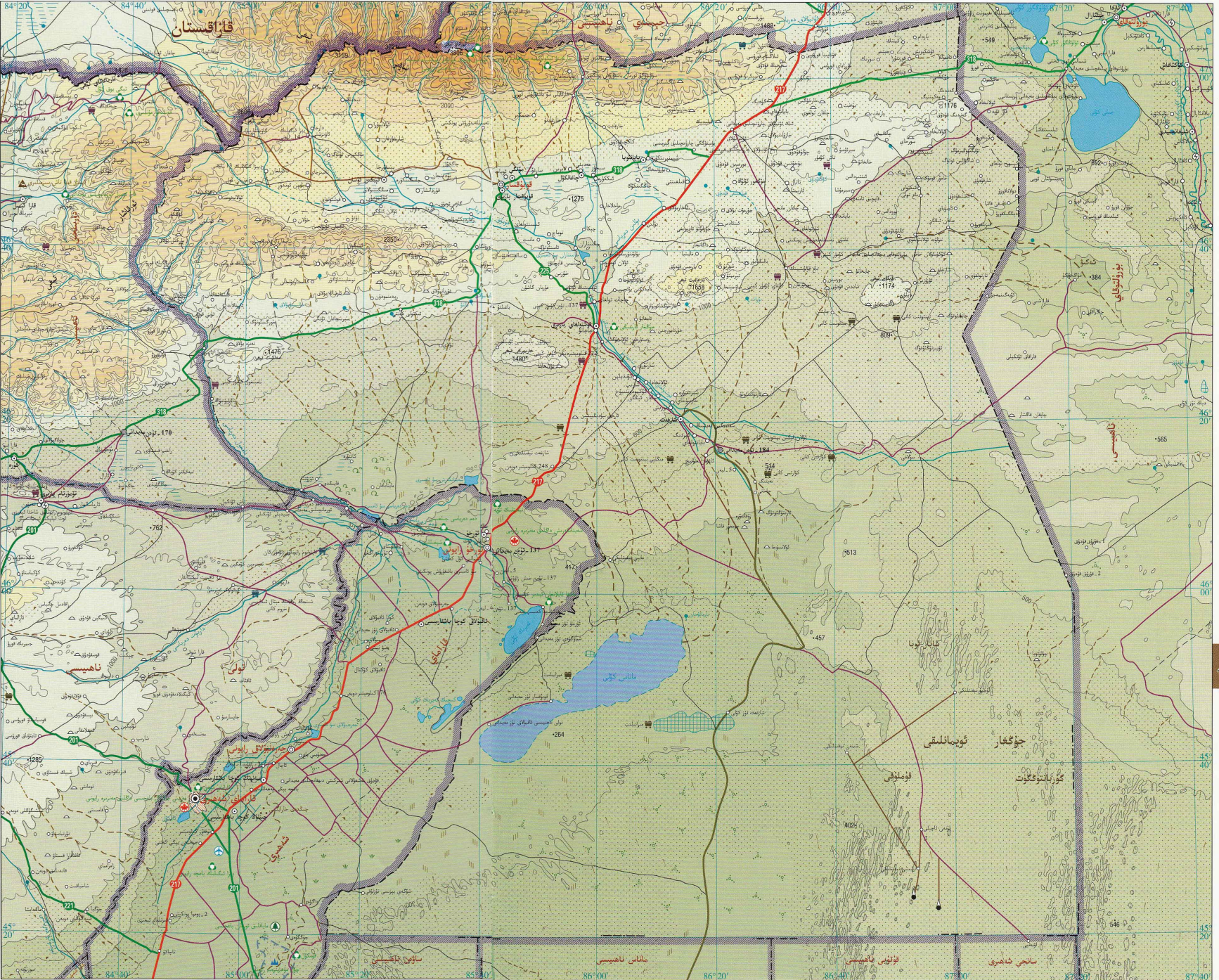
چاغاتوقاي ناھىيىسى ئاسىيا-ياۋروپا 2-چوڭ قۇرۇقلۇق كۆۋرۈكىنىڭ ئالتۇن دېلتا بەلۋاغى دەپ تەرىپلىنىدۇ، ئۆلكە يولى 222-لىنىيىسى ۋە ئۆلكە يولى 317-لىنىيىسى ناھىيىنى كېسىپ ئۆتىدۇ. چاغاتوقاي ناھىيىسىنىڭ مەشھۇر ئاسارىتەنقىلىرىدىن تاستى ساياھەت رايونى، سۇن لۇڭجىن قەبرىستانلار قەبرىستانلىقى، باردافۇز قىيا تاش سىزمىلىرى قاتارلىقلار بار. مەملىكەت بويىچە بىردىنبىر ياۋا يادام تەبىئىي مۇھاپىزەت رايونى ناھىيە چېگرىسى ئىچىدىكى شىمالىي تەڭرىتاغ تىزمىلىرى بارلىق تېغىدا بولۇپ، تاقىنى قاپلىغان ياۋا ياداملىق تاماشا قىلىش قىممىتىگە ئىگە.

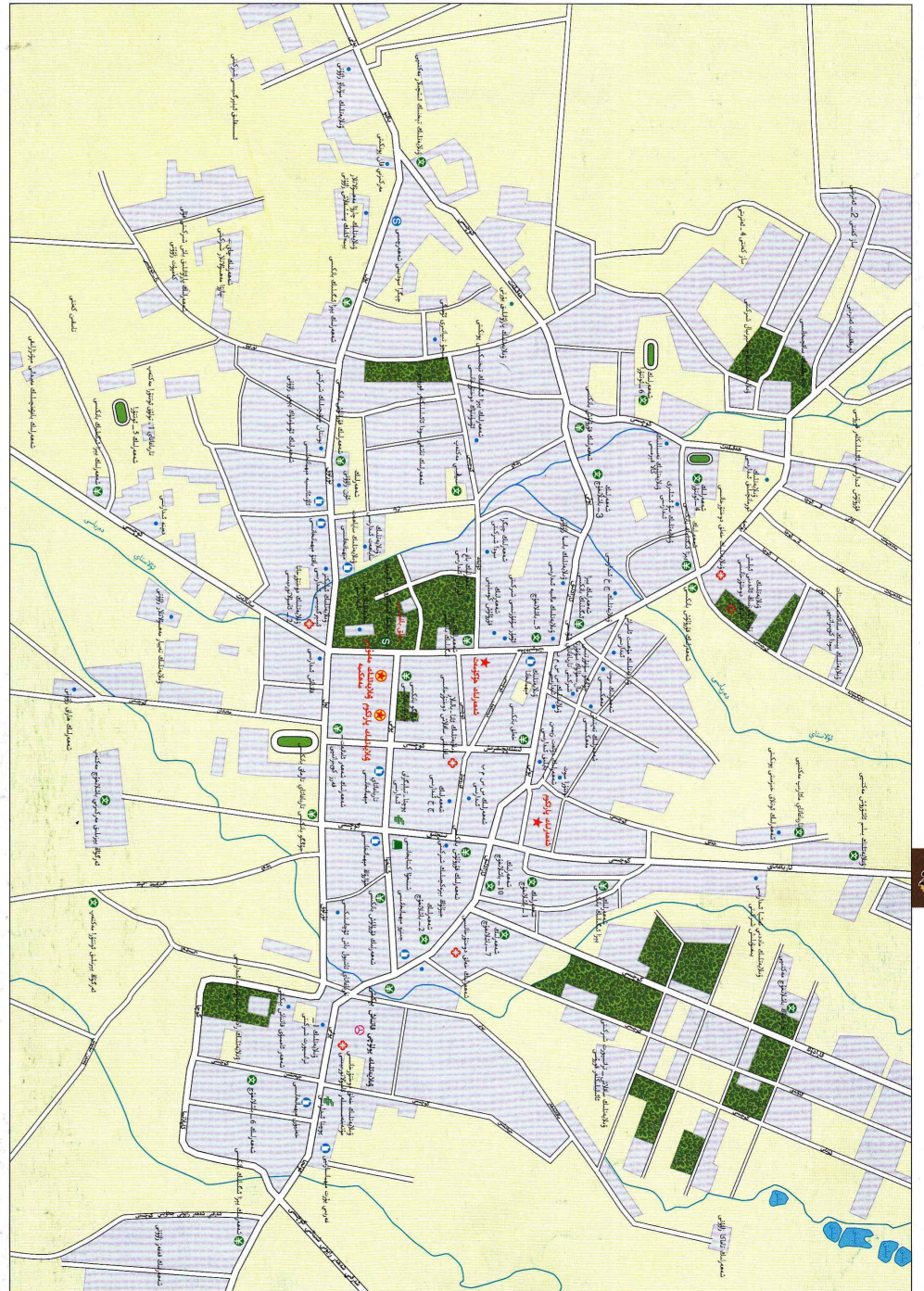




قوبۇقسار موڭغۇل ئاپتونوم ناھىيىسى

قوبۇقسار موڭغۇل ئاپتونوم ناھىيىسى جۇڭغار ئويمانلىقىنىڭ غەربىي شىمال قىسمىغا جايلاشقان. شەرقى بۇرۇلتوقاي ناھىيىسى بىلەن تۇتىشىدۇ، جەنۇبىي سانجى شەھىرى، ماناس ناھىيىسى، قۇتۇبى ناھىيىسى، ساۋەن ناھىيىسى بىلەن تۇتىشىدۇ. غەربىي دۆربىلجىن ناھىيىسى، تولى ناھىيىسى، قاراماي شەھىرى بىلەن تۇتىشىدۇ، شىمالىي جىمىنەي ناھىيىسى بىلەن تۇتىشىدۇ، غەربىي شىمالى قازاقىستان بىلەن چېگرىلىنىدۇ. قوبۇقسار موڭغۇل ئاپتونوم ناھىيىسى قارمىقىدا 2 بازار، 5 يېزا بار، بۇتۇن ناھىيىنىڭ يەر مەيدانى 28799 كۋادرات كىلومېتىر، ئومۇمىي نوپۇسى 50 مىڭ. قوبۇقسار موڭغۇل ئاپتونوم ناھىيىسىنىڭ يەر تۈزۈلۈشى شىمالىي قىسمى پەس تاغلىق، جەنۇبىي قىسمى گۈربانتۇڭگۇت ئېدىرلىق، ئوتتۇرا قىسمى تاغ ئېتىكى ئېقىن تىنما تۈزلەڭلىكى. سۇ بايلىقىدىن نامغول دەرياسى، قوبۇقسار دەرياسى، ماناس كۆلى قاتارلىقلار بار. بايقالغان ۋە زاپىسى ئېنىقلانغان قېزىلما بايلىقلىرىدىن كۆمۈر، نېفىت، پېنتونىت، تۇز، ھاك تاش، كۋارتس، ئالتۇن قاتارلىقلار بار. ياۋايى ھايۋانلاردىن بۈركۈت، جەرەن، سۆسەر قاتارلىقلار بار. ياۋا دورا ئۆسۈملۈكلىرىدىن سوغىگۈل، چۈچۈكبۇيا، كەترا، سۇزپا، يەرپۇن، بۇۋانە قاتارلىقلار بار. قوبۇقسار موڭغۇل ئاپتونوم ناھىيىسى قۇرۇقلۇق شىمالىي مۆتىدىل بەلۋاغ قۇرغاق ئىقلىمىغا تەۋە، يىللىق ئوتتۇرىچە تېمپېراتۇرىسى 3.8℃، يىللىق ئوتتۇرىچە يېغىن مىقدارى 136.3 مىللىمېتىر، يىللىق ئوتتۇرىچە پارغا ئايلىنىش مىقدارى 1909.1 مىللىمېتىر، يىللىق ئوتتۇرىچە قىروسىز مەزگىلى 136 كۈن. قوبۇقسار موڭغۇل ئاپتونوم ناھىيىسىنى ئۆلكە بولى 318-لىنىيىسى شەرقىتىن غەربكە توغرىسىغا كېسىپ ئۆتىدۇ، دۆلەت يولى 217-لىنىيىسى جەنۇبتىن شىمالغا ئۆتۈشىغا كېسىپ ئۆتىدۇ. تاغ-دەريالىرى گۈزەل بولۇپ، خارابىتۇ شېكولوگىيە مەنزىرە رايونى، غۇزىس چاست مۇزۇلق ئېكسپېدىتسىيە ساياھەت رايونى، جۇڭغار ئارىشى ساياھەت رايونى ھەمدە قىيا تاش سىزمىلىرى، جاننتاران تاش ئۆي-تاش گۈنەسى قەبرىلىرى قاتارلىقلار بار.





ئالتاي ۋىلايىتى

ئۇچرايدىغان مىتاللار ئىستراتېگىيىلىك زاپىسى رايونى بولۇپ، ئالتۇن، باقۇت چىقىرىش بىلەن دۇنياغا تونۇلۇپ، « ئالتۇنئاق » دېگەن نامغا ئېرىشكەن. چارۋىچىلىق ۋە بېلىقچىلىق ئاپتونوم رايوندا مۇھىم ئورۇنغا ئىگە. ئېلىكتىر ئېنېرگىيىسى، كۆمۈرچىلىك، ئالتۇن قېزىش، كانچىلىق، يۇلك تۇتۇمچىلىق، قەغەزچىلىك، كىمىيە-كېچىك بېيەكلىك سانائەتلىرى خېلى كۆپلەملىكەن بولۇپ، مەھسۇلاتلىرىدىن كۆمۈر، تۆمۈر رۇدىسى، مىس، نىكېل، سېسۋىت، ئىچىملىك-ھاراق، يۇلك تۇيۇلىما، قەغەز يوقىتىسى قاتارلىقلار بار. بۇنىڭ ئىچىدە يۇلك تۇيۇملىرى، ئالتاي تېغى ھاراقلىرى، فاناس ھاراقلىرى قاتارلىق ئەلا سۈپەتلىك مەھسۇلاتلىرى خېلى مەشھۇر بولۇپ، بازار تاپقان كۆرۈر مەھسۇلاتقا ئايلىنىپ قالدى. دېھقانچىلىق مەھسۇلاتلىرىدىن قىزىلچا، بەرەڭگە ئۈردىمىكەلەر بار. چارۋىچىلىقتا ئالتاي چوڭ قۇرۇقلۇق قۇبى ئاساسى ئورۇندا تۇرىدۇ. بېلىقچىلىق مەھسۇلاتلىرىدىن كىچىك قىزىل بېلىق، سىمىرىيە ئۇستۇر بېلىقى، تىمالئۇس سىڭىغىر بېلىقى، لوتا قاتارلىق 22 خىل يەرلىك بېلىق بار.

قاتناش ۋە ساياھەتچىلىكى: ئالتاي ۋىلايىتىنىڭ فانتىسى قۇلايلىق بولۇپ، دۆلەت بولسىلا 216، 217- لىنىيىلىرى بۇ يەردە تۇتىشىدۇ ھەمدە دۆلەت يولى 312- لىنىيىسى بىلەن قوشۇلۇپ، ئۈچ تەرەپ تىرىكشىپ تۇرغان ھالەتنى شەكىللەندۈرىدۇ. دۆلەت يولى 216- لىنىيىسى تۇرپان-ئۈرۈمچى- داخۇاڭشەن يۇقىرى دەرىجىلىك يولى ئارقىلىق بىۋاسىتە مەركىزىي شەھەر ئۈرۈمچىگە تۇتىشىدۇ. دۆلەت يولى 217- لىنىيىسى قاراماي ئارقىلىق بىۋاسىتە شىمالىي شىنجاڭنىڭ قاتناش تۈگۈنى بولغان كۈيتۇن شەھىرىگە تۇتىشىدۇ. تەۋەلىكىدە دۆلەت 1- دەرىجىلىك پورتىسى 4 ى بار بولۇپ، بۇنىڭ ئىچىدە تاشقىن، قىزىلتاغ تېغىزى قاتارلىق ئىككى چېگرا يورنى موڭغۇلىيىگە، جېنسەن، ئاقتۆپەك قاتارلىق ئىككى چېگرا يورنى قازاقىستانغا ئېچىۋېتىلگەن. ئالتاي ۋىلايىتى فاناس كۆلىنى مۇھىم نۇقتا قىلغان ئېكولوگىيىلىك ساياھەت رايونىغا جايلاشقان بولۇپ، ئېكولوگىيىلىك بايلىق جەھەتتە ئەۋرىلىككە ئىگە. فاناس كۆلى، تاڭداي كۆلى، قېيىن باغچىسى، ئاراشاڭ تېغى ئارشىڭى، ئۇلۇڭگۈر كۆلى، ساندۇخەيزى، ئونلاق تاش ئادىمى قاتارلىقلار بار.

رايونىنىڭ ئومۇمىي ھەۋالى: ئالتاي ۋىلايىتى شىنجاڭ ئۇيغۇر ئاپتونوم رايونىنىڭ شىمالى قىسمىغا، ئالتاي تېغىنىڭ جەنۇبىي ئېتىكىگە، چۆڭھار ئويمانلىقىنىڭ شىمالى چېتىگە جايلاشقان. شەرق، غەربىي شىمال ۋە شىمال تەرىپى ئايرىم-ئايرىم ھالدا موڭغۇلىيە، قازاقىستان، روسىيە بىلەن چېگرىلىنىدۇ. جەنۇبىي سانجى خۇيزۇ ئاپتونوم ئوبلاستى بىلەن، غەربىي جەنۇبىي تارباغاتاي ۋىلايىتى بىلەن تۇتىشىدۇ. ئالتاي ۋىلايىتىنىڭ ئالتاي شەھىرى، بۇرچىن ناھىيىسى، بۇرۇلتوقاي ناھىيىسى، كۆكتوقاي ناھىيىسى، فانا ناھىيىسى، چىڭگىل ناھىيىسى، جېنسەن ناھىيىسى قارايدۇ. ۋىلايەتلىك مەمۇرىي مەھكىمە ئالتاي شەھىرىدە. 2003- يىلىنىڭ ئاخىرىدىكى ئومۇمىي نوپۇسى 612 مىڭ 600 بولۇپ، ئاساسلىقى قازاق، خەنزۇ، خۇيزۇ مىللەتلىرىدىن تەركىب تاپقان.

تەبىئىي بايلىقى: ئالتاي ۋىلايىتىنىڭ شەرقىي شىمالى ئېگىز، غەربىي جەنۇبىي پەس بولۇپ، شەرقىي شىمال قىسمى جۇڭگو-موڭغۇلىيە، جۇڭگو-روسىيە چېگرىسىغا سوزۇلغان ئالتاي تاغلىرى، غەربىي جەنۇبىي قىسمى گۇربانتۇڭگۇت قۇملۇقى، ئوتتۇرا قىسمى ئېرىنش دەرياسى، ئۇلۇڭگۈر دەرياسى ئېقىن تىنما تۈزلەڭلىكى. سۇ بايلىقى مول بۇلۇپ، ئېرىنش دەرياسى، ئۇلۇڭگۈر دەرياسىدىن باشقا يەنە ئۇلۇڭگۈر كۆلى، فاناس كۆلى قاتارلىق 56 كۆل بار. بايقالغان ۋە زاپىسى ئېنىقلانغان قېزىلما بايلىقلاردىن كۆمۈر، تۆمۈر، مانگان، خروم، مىس، تاش ئالتۇن، كېسەك ئالتۇن، چىرىمتال، بېرىللىي، دالاسىپاتى، باقۇت، لىتىي قاتارلىق 86 خىلى بار بولۇپ، مەملىكەت بويىچە 6 چوڭ كان رايونىنىڭ بىرى، شۇنداقلا ئاپتونوم رايونىمىزنىڭ «رەڭلىك مېتال ئېچىش بەلۋاغى». ياۋايى ھايۋانلاردىن ياۋا ئېشەك، قۇندۇز، تاغ ئۆچكىسى، يىلپىز، قىيالىق تۇندرا كەكلىكى، ئاق بېلىق، ئاتسېپىسى بېلىقى قاتارلىق 73 خىلى بار. ياۋا دورا ئۆسۈملۈكلىرىدىن قۇرۇتئوت، چۈچۈكبۇيا، چاكاندا، سۇرايلاز بار. ئالتاي ۋىلايىتى شىمالىي مۆتىدىل بەلۋاغ سوغۇق زايون قۇرۇقلۇق ئىقلىم رايونىغا كىرىدۇ. يىللىق ئوتتۇرىچە تېمپېراتۇرىسى 3.7℃، يىللىق ئوتتۇرىچە ھۆل-يېغىن مىقدارى 171.5 مىللىمېتىر، يىللىق ئوتتۇرىچە پارغا ئايلىنىش مىقدارى 1814.9 مىللىمېتىر، يىللىق ئوتتۇرىچە قىروسىز مەزگىلى 131 كۈن.

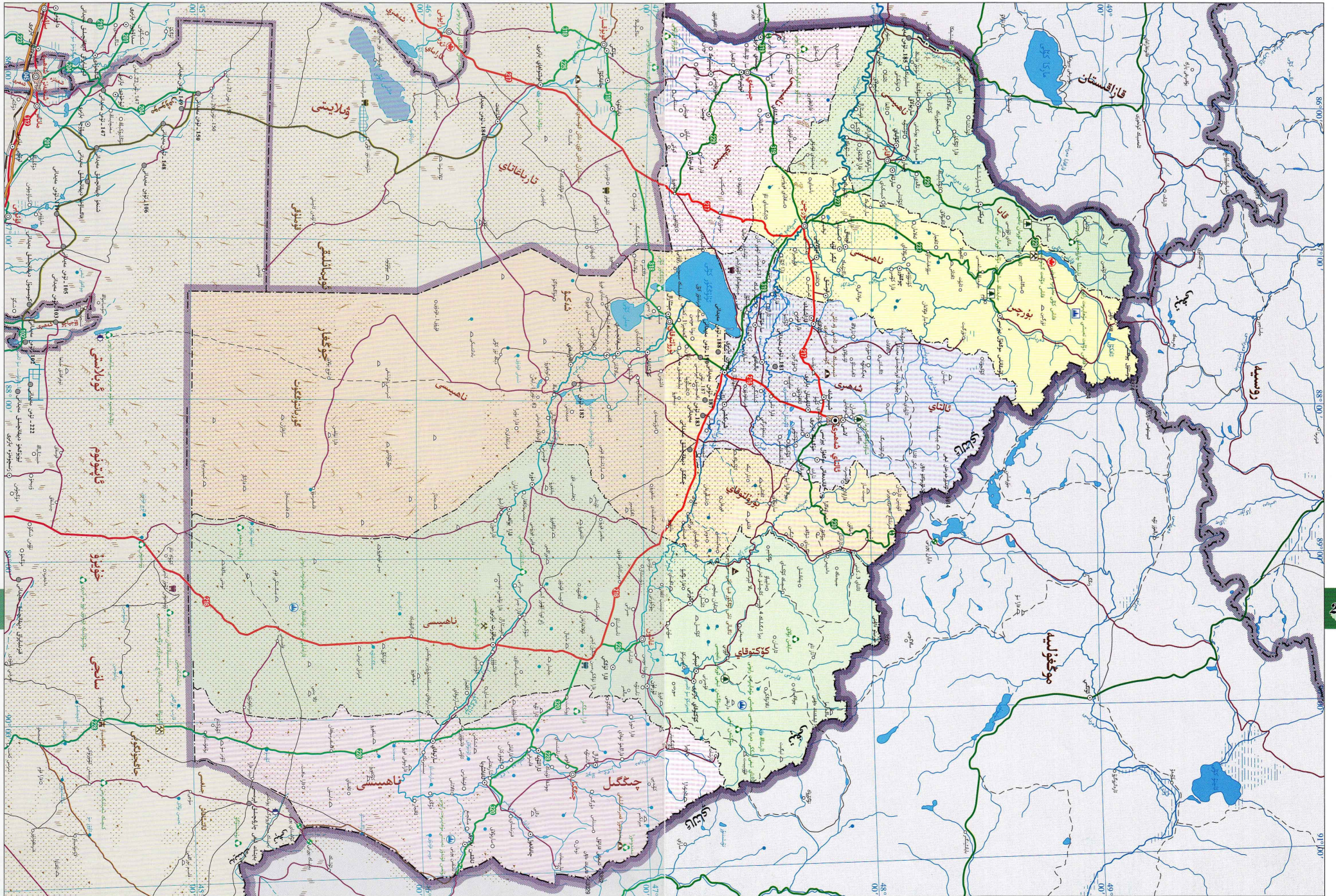
ئىگىلىك ئىقتىسادى: ئالتاي ۋىلايىتى دۆلىتىمىزنىڭ رەڭلىك مېتال ۋە كەم

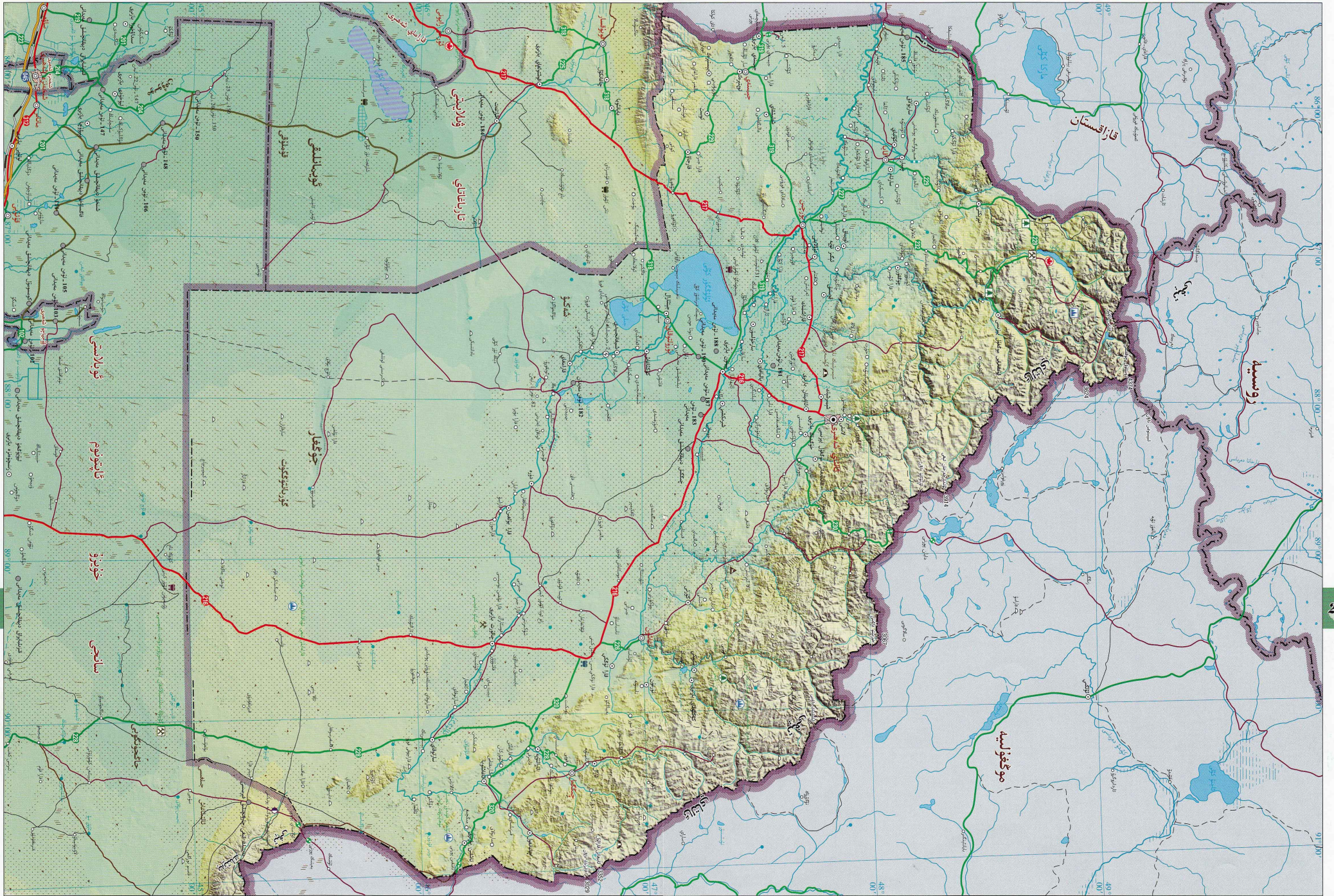










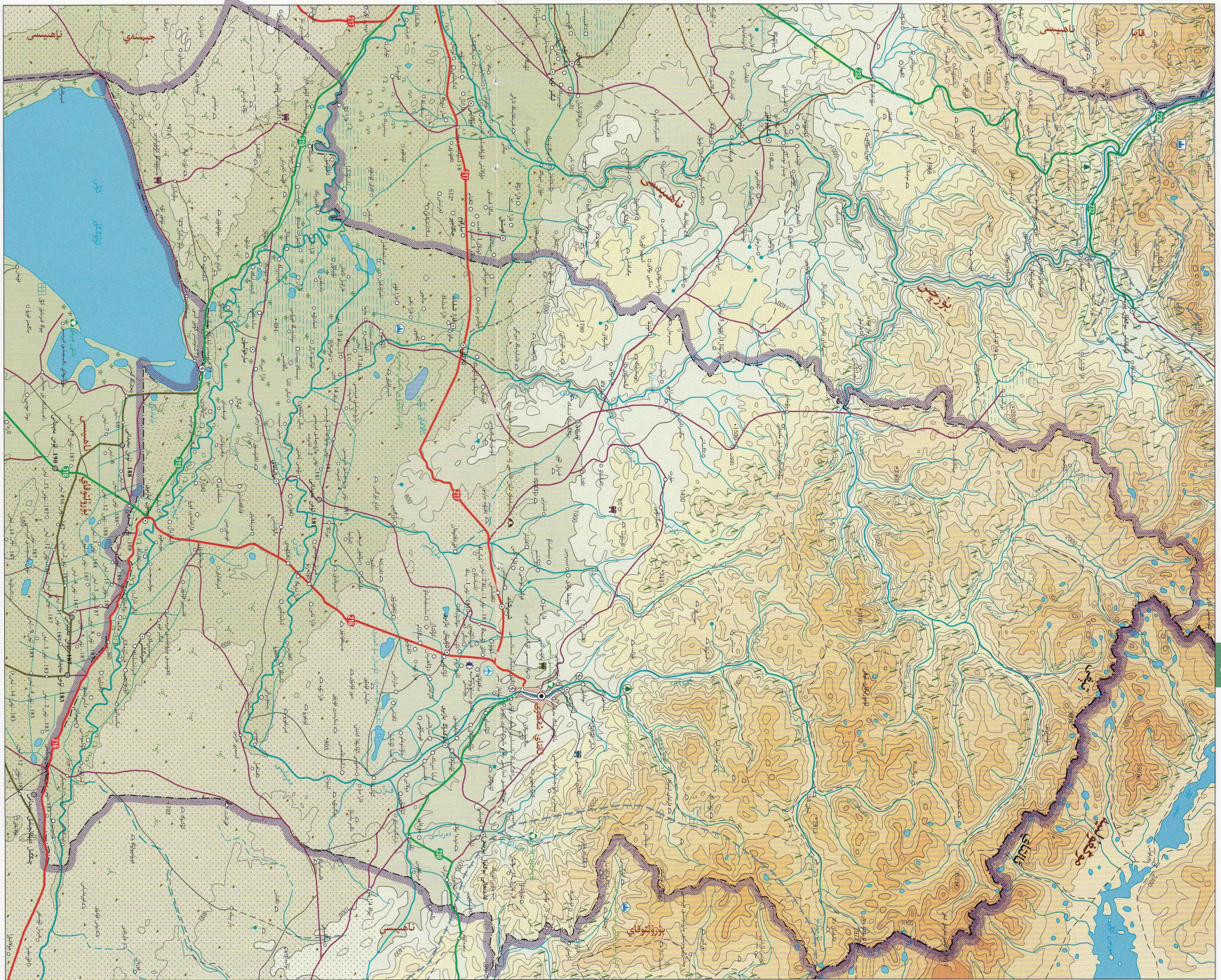




ئالتاي شەھىرى «ئالتون شەھىرى» دېيىۋى ئاتىلىدىغان بولۇپ، ئالتاي تېغىنىڭ جەنۇبىي ئېتىكىگە، جۇڭغار ئويمانلىقىنىڭ شىمالىي چېتىگە جايلاشقان. شەرقى ۋە جەنۇبىي بۇرۇلتوقاي ناھىيىسى بىلەن، غەربى بۇرچىن ناھىيىسى، جېمىنەي ناھىيىسى بىلەن تۇتىشىدۇ، شىمالىي موڭغۇلىيە بىلەن چېگرىلىنىدۇ. ئالتاي شەھىرىگە 3 كوچا باشقارمىسى، 3 بازار، 3 يېزا قارايدۇ، ئومۇمىي يەر كۆلىمى 10840 كۋادرات كىلومېتىر، ئومۇمىي نوپۇسى 220 مىڭ.

ئالتاي شەھىرىنىڭ يەر تۈزۈلۈشى شەرقىي شىمالدىن غەربىي جەنۇبقا قاراپ پەس بولۇپ، شىمالىي قىسمى ئالتاي تاغلىق رايونى، ئوتتۇرا قىسمى ئېدىرلىق، ئويمانلىق، جەنۇبىي قىسمى ئېرتىش دەرياسى ئېقىن تىنما تۈزلەڭلىكى، سۇ بايلىقىدىن ئېرتىش دەرياسى قاتارلىق ئۈچ چوڭ سۇ سىستېمىسى ۋە بۇزلىغان چوڭ-كىچىك كۆللەر بار. قېزىلما بايلىقلىرىدىن ئالتون، تۆمۈر، مىس، ئاق چىرىمتال، كۆزنىس قۇم قاتارلىقلار بولۇپ، سېرىق ئالتون، ياقۇت قاتارلىقلار ئەۋزەل قېزىلما بايلىقلىرى ھېسابلىنىدۇ. ياۋايى ھايۋانلاردىن قارا بۆلۈن، قوڭۇر ئېيىق، تايغان بۇغا، ئارقار، ئالا قۇيرۇق بۈركۈت قاتارلىقلار بار. ياۋا ئۆسۈملۈكلەردىن قوشۇش، چاكاندا، قىزىل چوغۇق، قۇرتتوت، بەرىن، سوغۇگۈل قاتارلىقلار بار. ئالتاي شەھىرى مۆتىدىل بەلۋاغ قۇرغاق ئىقلىم رايونىغا تەۋە بولۇپ، يىللىق ئوتتۇرىچە تېمپېراتۇرىسى 4.5℃، يىللىق ئوتتۇرىچە ھۆل-يېغىن مىقدارى 191.3 مىللىمېتىر، يىللىق ئوتتۇرىچە پارغا ئايلىنىش مىقدارى 1682.6 مىللىمېتىر، يىللىق ئوتتۇرىچە قىروسىز مەزگىلى 146 كۈن.

ئالتاي شەھىرى ئالتاي ۋىلايىتىنىڭ قاتناش مەركىزى بولۇپ، قاتنىشى قۇلايلىق، دۆلەت بولىنىڭ 216، 217-لىنىيىلىرى شەھەر رايونىنى كېسىپ ئۆتىدۇ، مەركىزىي شەھەر ئۈرۈمچىگە قاتنايدىغان قەرەللىك نۆۋەتچى تايروپىلان بار. ئالتاي شەھىرىنىڭ ساياھەت بايلىقى مول ھەم ئۆزگىچە بولۇپ، قېيىنلىق باغچىسى، شياۋدۇڭگۇ ئورمان باغچىسى، تاغلىق كۆلى، شەمىرشەك تاش ئادىمى ۋە تاش گۈۋەنەسى قەبرىلىرى غەربىي دىيار مەدەنىيەت ئۇسلۇبىغا ئىگە ساياھەت مەنزىرىسىنى شەكىللەندۈرگەن.





شەكىلچىقىرىش تۇرمۇشى جەريانىدا قالدۇرۇپ كەتكەن تاش ئادەم، قىيا تاش سىزمىلىرى، قەدىمىي قەبرە قاتارلىقلارنى ۋەكىل قىلغان ئوتلاق مەدەنىيەت يادىكارلىقلىرى بار، تەبىئىي مەنزىرە ۋە ئوتلاق مەدەنىيىتى كىشىنى ئۆزىگە تولىسۇ جەلپ قىلىدۇ.


مەملىكىتىمىزنىڭ شىنجا-سىرتىغا داڭ جىغراڧىيە بولۇپ، ئاتاتاي ۋىلايىتىنىڭ غەربىدىكى ئۈچ ناھىيىنىڭ قاتناش مەركىزى. ساياھەت بايلىقى مول ھەم ئۆزگىچە، شىنجاڭ بويىچە بەش چوڭ مەنزىرىلىك جايىنىڭ ئالدىنقى قاتارىدا تۇرىدىغان، «ئاسىيادىكى شۇنتىنارىيە مەنزىرىسى» دېگەن نامى بولغان قاناس كۆلى مەنزىرە رايونى بولۇپلا قالماي، يەنە كۆچمەن چارۋىچى مىللەتنىڭ

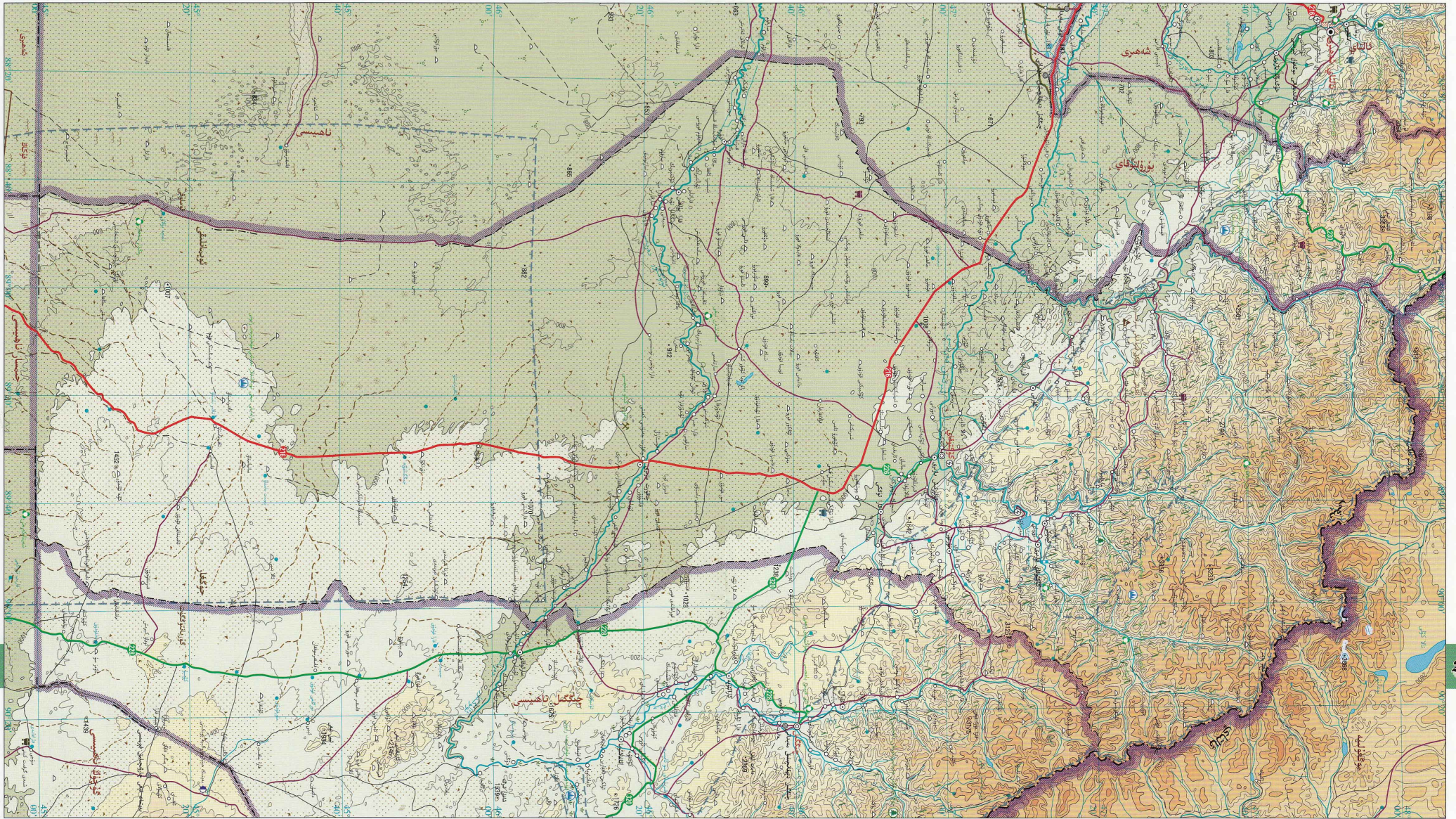
بەسلى قىسقا، قۇرۇق ئىسسىق، كۆز بەسلى سالىقىن، ئەنكىنى قىرلۇق بولىدۇ، يىللىق ئوتتۇرىچە تېمپېراتۇرىسى 4.6℃، يىللىق ئوتتۇرىچە ھۆل-يېغىن مىقدارى 139.3 مىللىمېتىر، يىللىق ئوتتۇرىچە پارغا ئايلىنىش مىقدارى 1679.3 مىللىمېتىر، يىللىق ئوتتۇرىچە قىروسىز مەزگىلى 129 كۈن. بۇرچىن ناھىيىسى قاناس كۆلى بىلەن

رايىسى ئېنىقلانغان قېزىلما بايلىقلىرىدىن قوغۇشۇن، سىنىك، مىس قاتارلىقلار بار. ياۋايى ھايۋانلاردىن يىلپىز، سۈلەيسۈن قاتارلىقلار بار. ياۋا دورا ئۆسۈملۈكلىرىدىن قۇرۇتئوت، قىزىل مېھرىگىياھ قاتارلىقلار بار. بۇرچىن ناھىيىسى شىمالىي مۆتىدىل بەلۋاغ قۇرۇقلۇق تىپىدىكى سوغۇق ئىقلىم رايونىغا كىرىدىغان بولۇپ، قىش پەسلى ئۇزۇن، ئەتىياز پەسلى شاماللىق، ياز

10362 كۋادرات كىلومېتىر، ئومۇمىي نوپۇسى 60 مىڭ. بۇرچىن ناھىيىسىنىڭ يەر تۈزۈلۈشى شەرقىي شىمالدىن غەربىي جەنۇبقا قىيپاش بولۇپ، شىمالىي قىسمى ئاتاتاي تاغلىق رايونى، ئوتتۇرا قىسمى ئېرتىش دەرياسى ئېقىن تىنما تۈزلەڭلىكى، جەنۇبىي قىسمى يېرىم قافاسلىق پەس تاغلىق رايون. سۇ بايلىقىدىن قاناس كۆلى، ئېرتىش دەرياسى قاتارلىقلار بار. بايقالغان ۋە

بۇرچىن ناھىيىسى ئاتاتاي تېغىنىڭ جەنۇبىي ئېتىكىگە، جۇڭغار ئويمانلىقىنىڭ شىمالىي چېتىگە جايلاشقان. شەرقىي ئاتاتاي شەھىرى بىلەن، جەنۇبىي جېمىنەي ناھىيىسى بىلەن، غەربىي قايا ناھىيىسى بىلەن تۇتىشىدۇ، شىمالىي روسىيە، موڭغۇلىيە بىلەن چېگرىلىنىدۇ. بۇرچىن ناھىيىسىگە 1 بازار، 6 يېزا قارايدۇ، ئومۇمىي يەر كۆلىمى





تۇپانلار تەبىئىي مۇھاپىزەت رايونىنى تاساس قىلغان ھالدا، چاۋورت گىئو باغچىسى، رەڭدار قونۇق، قۇم ساداسى تېغى، سىلتسىلاشقان دەرمەخ قاتارلىقلار بار. شىمالدا ئالتاي تېغى شىككى دەريا مەنبەسى تەبىئىي مۇھاپىزەت رايونىنى تاساس قىلغان ھالدا، شېنجۇشەن ئورمان باغچىسى، تاغبالى تاش ئۆڭكۈر قىيا تاش سىزمىلىرى قاتارلىقلار بار.

يىللىق ئوتتۇرىچە قىروسىز مەزگىلى 122 كۈن. كۆكتوقاي ناھىيىسى شىنجاڭنىڭ مۇھىم چارۋىچىلىق ۋە كانچىلىق بازىسى. دۆلەت يولى 216-لىنىيىسى، ئۆلكە يولىنىڭ 226-، 320-لىنىيىلىرى ناھىيە تەۋەسىدە قۇلايلىق قاتناش تورىنى شەكىللەندۈرگەن. كۆكتوقاي ناھىيىسىنىڭ ساياھەت بايلىقى مول ھەم ئۆزگىچىلىككە ئىگە بولۇپ، جەنۇبتا قارامايلى تېغى

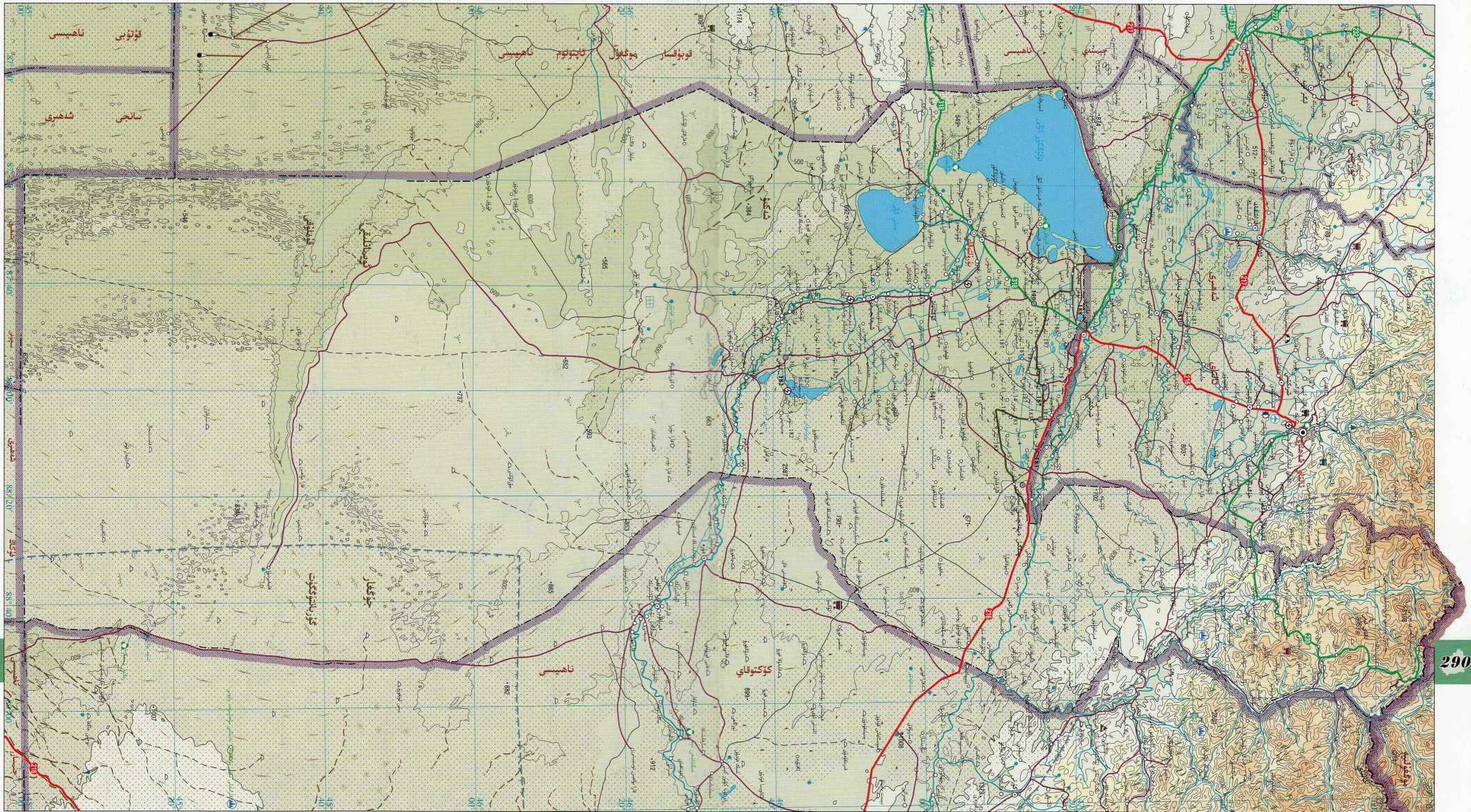
لاچىن قاتارلىقلار بار. ياۋا دورا ئۆسۈملۈكلىرىدىن تاغ نەيلىسى، ئەنجۈدان، چۈچۈكبۇيا قاتارلىقلار بار. كۆكتوقاي ناھىيىسى قۇرۇقلۇق تىپىدىكى سوغۇق مۆتىدىل بەلۋاغ ئىقلىم رايونىغا تەۋە بولۇپ، يىللىق ئوتتۇرىچە تېمپېراتۇرىسى 3.0°C، يىللىق ھۆل-يېغىن مىقدارى 189.6 مىللىمېتىر، يىللىق ئوتتۇرىچە پارغا ئايلىنىش مىقدارى 1974.1 مىللىمېتىر،

بايلىقىدىن ئېرتىش دەرياسى، ئۇلۇڭگۈر دەرياسى قاتارلىقلار بار، بايقالغان ۋە زاپىسى ئېنىقلانغان قېزىلما بايلىقلىرىدىن نىكېل، كالىي شېئىتى قاتارلىقلار بار. دۆلەت بويىچە ئالدىنقى ئون قاتاردا تۇرىدىغانلاردىن نىكېل، سېزىپ، لىتىي، پلاتىنا، تېلۇر قاتارلىقلار بولۇپ، «تەبىئىي قېزىلما بايلىق كۆزگە،مىخانىسى» دېگەن نامى بار. ياۋايى ھايۋانلاردىن يىلپىز، تاغ ئۆچكىسى، ئۆچكى

بىلەن چېگرىلىنىدۇ. كۆكتوقاي ناھىيىسىگە 3 بازار، 6 يېزا قارايدۇ، ئومۇمىي يەر كۆلىمى 32237 كۋادرات كىلومېتىر، ئومۇمىي نوپۇسى 80 مىڭ. كۆكتوقاي ناھىيىسى شىمالدىن جەنۇبقا قىيپاش بولۇپ، شىمالىي قىسمى ئالتاي تاغلىق رايونى، ئوتتۇرا قىسمى ئېرتىش دەرياسى، ئۇلۇڭگۈر دەرياسى ئېقىن تىنما تۈزلەڭلىكى، جەنۇبىي قىسمى گۇربانتوڭگۇت قۇملۇقى، سۇ

كۆكتوقاي ناھىيىسى «تەبىئىي بايلىق ماكانى» دېگەن نامى بىلەن داڭ چىقارغان بولۇپ، ئالتاي تېغىنىڭ جەنۇبىي ئېتىكىگە، جۇڭغار ئويمانلىقىنىڭ شىمالىي چېتىگە جايلاشقان. شەرقى چىڭگىل ناھىيىسى بىلەن، جەنۇبى جىمسار ناھىيىسى، گۇچۇڭ ناھىيىسى بىلەن، غەربى بۇرۇلتوقاي ناھىيىسى بىلەن تۇتىشىدۇ. شىمالى موڭغۇلىيە





بۇرۇلتوقاي ناھىيىسى



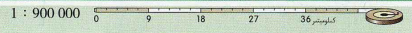
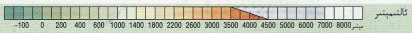
بۇرۇلتوقاي ناھىيىسى شىمالىي چېتىگە، شىمالىي قىسىمىدا دەرياسىنىڭ جەنۇبى تەرىپىگە جايلاشقان. شەرقى كۆكتوقاي ناھىيىسى بىلەن، جەنۇبى سانجى شەھىرى، مېنچۇن شەھىرى، فۇكاڭ شەھىرى بىلەن، غەربى قوبۇقسار موڭغۇل ئاپتونوم ناھىيىسى، جەنۇبىي قىسىمى كۆرىنەرلىك ئۆزگىرىش قىلمىشى، شىمالىي ئاتتاي شەھىرى بىلەن تۇتىشىدۇ، شەرقىي شىمالى موڭغۇلىيە بىلەن چېگرىلىنىدۇ. بۇرۇلتوقاي ناھىيىسىگە 1 بازار، 5 يېزا قارايدۇ، ئومۇمىي يەر كۆلىمى 33273 كۋادرات كىلومېتىر، ئومۇمىي نوپۇسى 70 مىڭ.

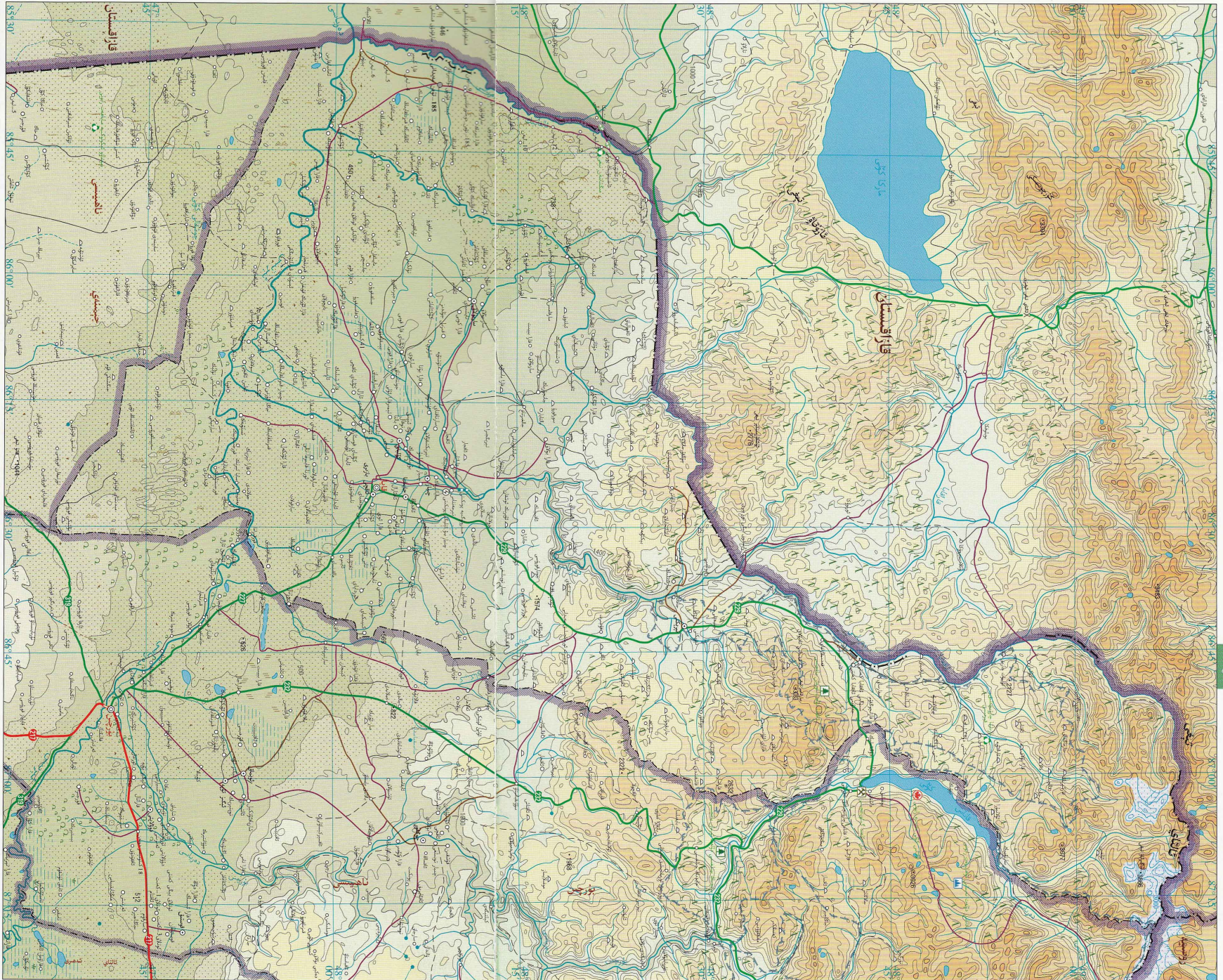
بۇرۇلتوقاي ناھىيىسىنىڭ يەر تۈزۈلۈشى شىمالدىن جەنۇبقا قىيپاش بولۇپ، شىمالىي قىسىمى ئاتتاي تاغلىق رايونى، ئوتتۇرا قىسىمى ئېقىن تېغى ئۆزلەنگىلى، جەنۇبىي قىسىمى كۆرىنەرلىك ئۆزگىرىش قىلمىشى، سۇ بايلىقىدىن ئېرتىش دەرياسى، ئۇلۇڭگۈر دەرياسىدىن ئىبارەت ئىككى چوڭ سۇ سېستىمىسى ۋە ئۇلۇڭگۈر كۆلى، بۇرۇلتوقاي سۇ ئامبىرى قاتارلىقلار بار. بايقالغان ۋە زاپىسى ئېنىقلانغان قېزىلما بايلىقلىرىدىن سېرىق ئالتۇن، ياقۇت، قاشتېشى، مىس، تۆمۈر، مانگان، سېۋدومىن، نېفىت قاتارلىقلار بار. يايۋى ھايۋانلاردىن ياۋا ئېشەك، تاغداق، يىلپىز، قەندۈز قاتارلىقلار بار. ياۋا دورا ئۆسۈملۈكلىرىدىن چۈچۈكبۇيا، قانتېپەر، سۇزاپ، سوغىگۈل قاتارلىقلار بار. بۇرۇلتوقاي ناھىيىسى مۆتىدىل بەلۋاغ قۇرغاق ئىقلىم

رەيونىغا كىرىدىغان بولۇپ، يىللىق ئوتتۇرىچە تېمپېراتۇرىسى 4.2℃، يىللىق ئوتتۇرىچە ھۆل-يېغىن مىقدارى 121.9 مىللىمېتىر، يىللىق ئوتتۇرىچە پارغا ئايلىنىش مىقدارى 1820.1 مىللىمېتىر، يىللىق ئوتتۇرىچە قىروسىز مەزگىلى 152 كۈن. بۇرۇلتوقاي ناھىيىسىنىڭ قاتنىشى ئۇزايلىق بولۇپ، دۆلەت يولى 216 - لىنىيىسى ناھىيىنى شەرقتىن غەربكە قاراپ كېسىپ ئۆتىدۇ ھەمدە ئۆلكە يولى 318 - لىنىيىسى رايونغا كىرىدىغان بولۇپ، يىللىق ئوتتۇرىچە تېمپېراتۇرىسى 4.2℃، يىللىق ئوتتۇرىچە ھۆل-يېغىن مىقدارى 121.9 مىللىمېتىر، يىللىق ئوتتۇرىچە پارغا ئايلىنىش مىقدارى 1820.1 مىللىمېتىر، يىللىق ئوتتۇرىچە قىروسىز مەزگىلى 152 كۈن. بۇرۇلتوقاي ناھىيىسىنىڭ قاتنىشى ئۇزايلىق بولۇپ، دۆلەت يولى 216 - لىنىيىسى ناھىيىنى شەرقتىن غەربكە قاراپ كېسىپ ئۆتىدۇ ھەمدە ئۆلكە يولى 318 - لىنىيىسى

بىلەن كېرىت شەكلىدە كېسىشىدۇ. ناھىيە تەۋەسىدىكى قىزىلتاغ ئېغىزى دۆلەت 1 - دەرىجىلىك پورتى موڭغۇلىيە بىلەن سودا ئالاقىسىنى قانات يايدۇرىدىغان مۇھىم يولدۇر. بۇرۇلتوقاي ناھىيىسىنىڭ داڭلىق مەنزىرىلىك جايلىرى كۆپ بولۇپ، ئۇلۇڭگۈر كۆلى ئالتۇن قىرغىقى، خالۋىن يىلپىقى، كېيىنەك جىلغىسى، ئالتىنتاش چوڭ جىلغىسى، ئاراشان تەبىئىي مۇھاپىزەت رايونى قاتارلىقلار بار. ئاراشاندا چوڭ كىچىك

بۇلاقلاردىن 17 سى بولۇپ، ئۇنىڭ ئىچىدە ئارشاڭ كۆپرەك، نىسبەتەن داڭلىق ئارشاڭلاردىن ئوت ئارشاڭ، قىزىل ئارشاڭ، سۈت ئارشاڭ، سوغۇق ئارشاڭ قاتارلىقلار بار. ئۇنىڭ ئۈستىگە ئۇلانما نامى ئارشاڭلارغا تارما ماس كەلگەن، يەنى ئوت ئارشاڭنىڭ سۈيى قىزىق، قىزىل ئارشاڭ خۇددى قانداك قىزىل سۈت ئارشاڭ خۇددى سۈتتەك، سوغۇق ئارشاڭنىڭ سۈ تېمپېراتۇرىسى نىسبەتەن تۆۋەن بولىدۇ.






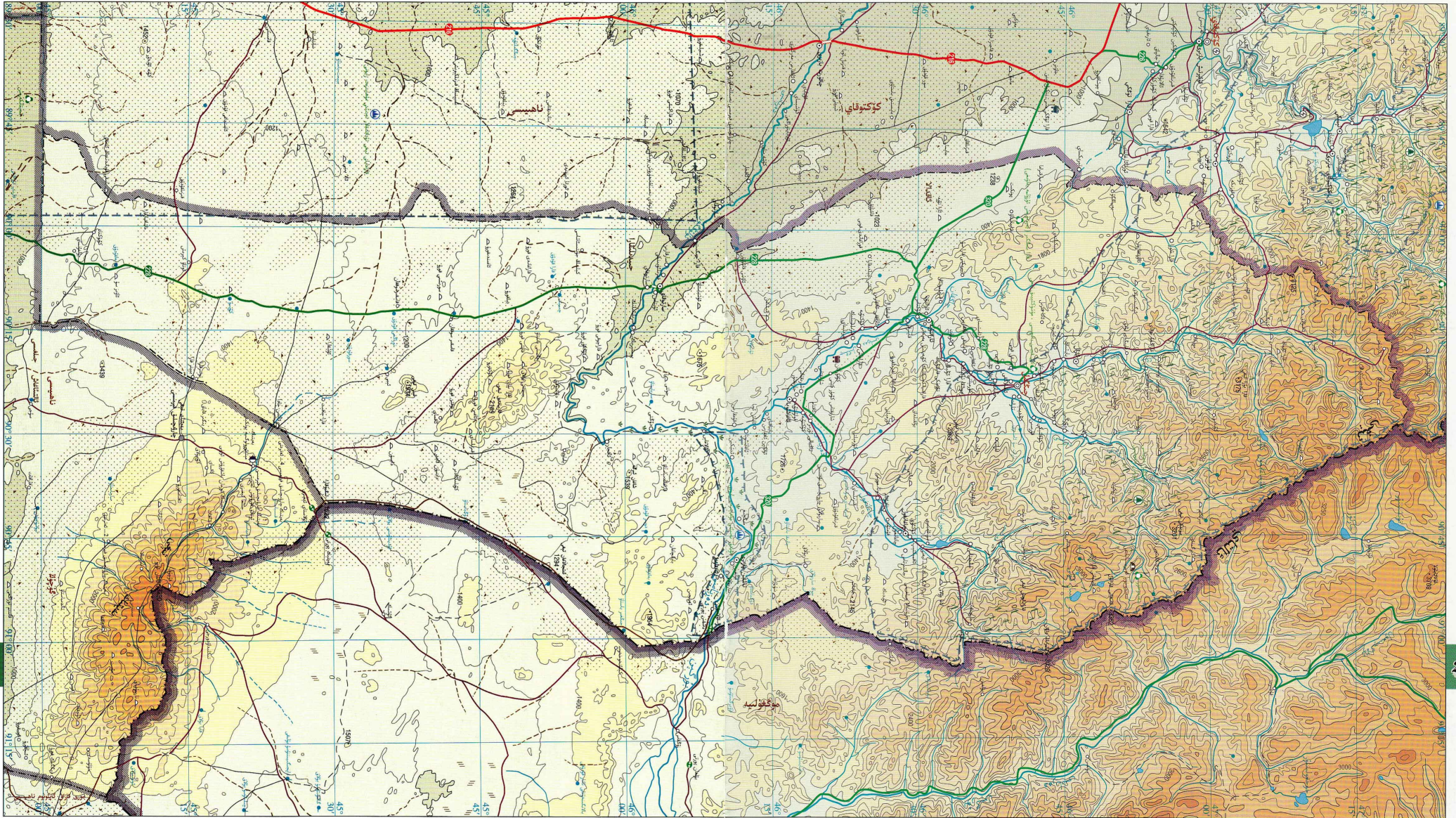
قبا ناھىيىسى ئالتاي

تېغىنىڭ جەنۇبىي ئېتىكىگە جايلاشقان. شەرقى بۇرچىن ناھىيىسى بىلەن، جەنۇبى جېمىنەي ناھىيىسى بىلەن تۇتىشىدۇ، غەرب، شىماللىرى قازاقىستان، روسىيە بىلەن چېگرىلىنىدۇ. قبا ناھىيىسىگە 1 بازار، 6 يېزا قارايدۇ، ئومۇمىي يەر كۆلىمى 8179 كۋادرات كىلومېتىر، ئومۇمىي نوپۇسى 80 مىڭ.

قبا ناھىيىسىنىڭ شىمالى ئېگىز، جەنۇبى پەس بولۇپ، شىمالى قىسمى ئالتاي تاغلىق رايونى، ئوتتۇرا قىسمى ئېدىرلىق، جەنۇبى قىسمى ئېگىز تىنما تۈزلەڭلىكى. سۇ بايلىقىدىن ئېرتىش دەرياسى، قبا دەرياسى قاتارلىقلار بار. قېزىلما بايلىقلىرىدىن تۆمۈر، مانگان، مىس، ئالتۇن، كۈمۈش، قوغۇشۇن، سىنك قاتارلىقلار بار. ئوتتۇرا قىسمىدىكى ئېدىرلىق رايونى دۆلىتىمىزدىكى مۇھىم رەڭلىك مېتال زاپىسى رايونلىرىنىڭ بىرى ھېسابلىنىدۇ. يازىلى ھايۋانلاردىن قوڭۇر ئېيىق، تاغدا بۇغا، قارايۇلغۇن قاتارلىقلار بار. ياۋا دورا ئۆسۈملۈكلىرىدىن چۈچۈكبۇيا، كەنتەرە، چاكاندا، قۇرتوت قاتارلىق 200 دىن ئارتۇق تۈرى بار. تەبىئىي بېلىق تۈرلىرى كۆپ بولۇپ، ئۇنىڭ ئارىسىدىكى سىبىرىيە ئۇستور بېلىقى، چوڭ قىزىل بېلىق، كىچىك قىزىل بېلىق قاتارلىقلار ئېرتىش دەرياسىدىكى داڭلىق بېلىق تۈرلىرى ھېسابلىنىدۇ. قبا ناھىيىسى شىمالىي مۆتىدىل بەلۋاغ قۇرۇقلۇق تىپىدىكى سوغۇق ئىقلىم رايونىغا كىرىدىغان بولۇپ، يىللىق ئوتتۇرىچە تېمپېراتۇرىسى 4.9℃، يىللىق ئوتتۇرىچە ھۆل-يېغىن مىقدارى 184.8 مىللىمېتىر، يىللىق ئوتتۇرىچە پارغا ئايلىنىش مىقدارى 2010.3 مىللىمېتىر، يىللىق ئوتتۇرىچە قىروسىز مەزگىلى 137 كۈن.

قبا ناھىيىسىدە تاشيول قاتنىشى ئاساس قىلىنىدىغان بولۇپ، ئاقتۆپىك دۆلەت 1-دەرىجىلىك يورنى تەمسىل قىلىنغان. قبا ناھىيىسىنىڭ ساياھەت بايلىقى ئالاھىدە خاس جەلپكارلىققا ئىگە بولۇپ، بۇ يەرنىڭ تەبىئىي مەنزىرىسىگە باۋرۇيا-ئاسىيا ئالاھىدىلىكى ۋە مىللىي ئۇسلۇبى سىڭمەكتەن. نارىن يايلىقى، سىبىرىيە تاغىغا ئورمانلىقى قاتارلىق ساياھەت ئورۇنلىرىنىڭ ئوت-چۆپلىرى بۇلۇق، مەنزىرىسى ھەيۋەتلىك. ئاق قبا دۆلەت ئورمان باغچىسىدا غەربىي شىمال بويىچە ئەڭ چوڭ بولغان ئاق قېيىنلىق تەبىئىي ئورمان بەلۋاغى بار.





ئەتراپىدا ھايات ھېسابلىنىدىغان قۇندۇز بولۇش دەرياسى ۋادىسىغا ماكانلاشقان بولۇپ، بۇ مەملىكەت بويىچە بىردىنبىر قۇندۇز تەبىئىي مۇھاپىزەت رايونى ھېسابلىنىدۇ. ھەيۋەتلىك يەر تەرەش ئۈزۈلمە بەلۋاغى، مۇشۇكىنىق تىپى ۋە ساندۇخەيزى قەدىمىي قەبرىستانلىقى، بۇغا تاش قاتارلىق تەبىئىي ۋە ئانتروپولوگىيەلىك مەنزىرە نۇقتىلىرى كىشىنى مەپتۇن قىلىدۇ.

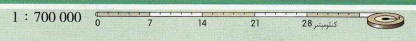
موڭغۇلىيە بىلەن بولغان سودا ئالاقىسىنى قانات يايدۇرۇشتىكى مۇھىم يول ھېسابلىنىدۇ. چىڭگىل ناھىيىسىنىڭ تاغلىرى يېشىل، سۇلىرى سۈزۈك بولۇپ، مەنزىرىسى كىشىنى سۆيۈندۈرىدۇ. دەريا ۋادىسى بەلۋاغى ئاق قېيىنلار بىلەن قاپلانغان بولۇپ، قەدىمىي قارىغايلىرى يەلەككە تاشقان. ئېگىز تاغ يايلىقىنىڭ ئوت-چۆپلىرى بۇلۇق، ھاۋاسى ساپ بولۇپ، تەبىئىي گۈزەل يازلىق ساياھەت جايى ھېسابلىنىدۇ. دۇنيا بويىچە

تېمپېراتۇرىسى 0.7°C ، يىللىق ئوتتۇرىچە ھۆل-يېغىن مىقدارى 170.6 مىللىمېتىر، يىللىق ئوتتۇرىچە پارغا ئايلىنىش مىقدارى 1397.3 مىللىمېتىر، يىللىق ئوتتۇرىچە قىروسىز مەزگىلى 83 كۈن. چىڭگىل ناھىيىسىنىڭ تاشيوللىرى ھەر تەرەپكە تۇتاشقان بولۇپ، ئۆلكە يولىنىڭ 228 ، 320 لىنىيىلىرى ناھىيىنى كېسىپ ئۆتىدۇ. ناھىيە تەۋەسىدىكى تاشقىن دۆلەت 1 - دەرىجىلىك پورتى

تىشى، يىلان قاسىرىقى تاش قاتارلىقلار بار. ياۋايى ھايۋانلاردىن قۇندۇز، قارا بۇلغۇن، تاغ بۇغا، قوڭۇر ئېيىق، يىلپىز قاتارلىقلار بار. ياۋا دورا ئۆسۈملۈكلىرىدىن تاغ لەيلىسى، چاكاندا، چۈچۈكبۇيا، قانتېپەر، سۇزۇپ، كەتەرە، قۇرتوت، ئەنجۈدان قاتارلىقلار بار. چىڭگىل ناھىيىسى شىمالىي مۆتىدىل بەلۋاغ قۇرۇقلۇق تىمىدىكى سوغۇق قۇرغاق ئىقلىم رايونىغا كىرىدىغان بولۇپ، يىللىق ئوتتۇرىچە

چىڭگىل ناھىيىسىنىڭ شەرقىي شىمالى ئېگىز، غەربىي جەنۇبى پەس بولۇپ، شىمالىي قىسمى ئالتاي تاغ رايونى، ئوتتۇرا قىسمى تاغ ئارىسى ئويمانلىقى، جەنۇبىي قىسمى ئېدىرلىق ۋە چۆللۈك. سۇ بايلىقىدىن چوڭ چىڭگىل دەرياسى، كىچىك چىڭگىل دەرياسى، بۇلغىن دەرياسى، ئۇلۇڭگۈز دەرياسى قاتارلىق سۇ مەنبەلىرى بار. بايقالغان ۋە زاپىسى ئېنىقلانغان قېزىلما بايلىقلىرىدىن ئالتۇن، كۈمۈش، مىس، تۆمۈر، سىنك، چىرىمتال، لىتىي

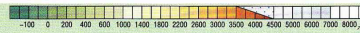
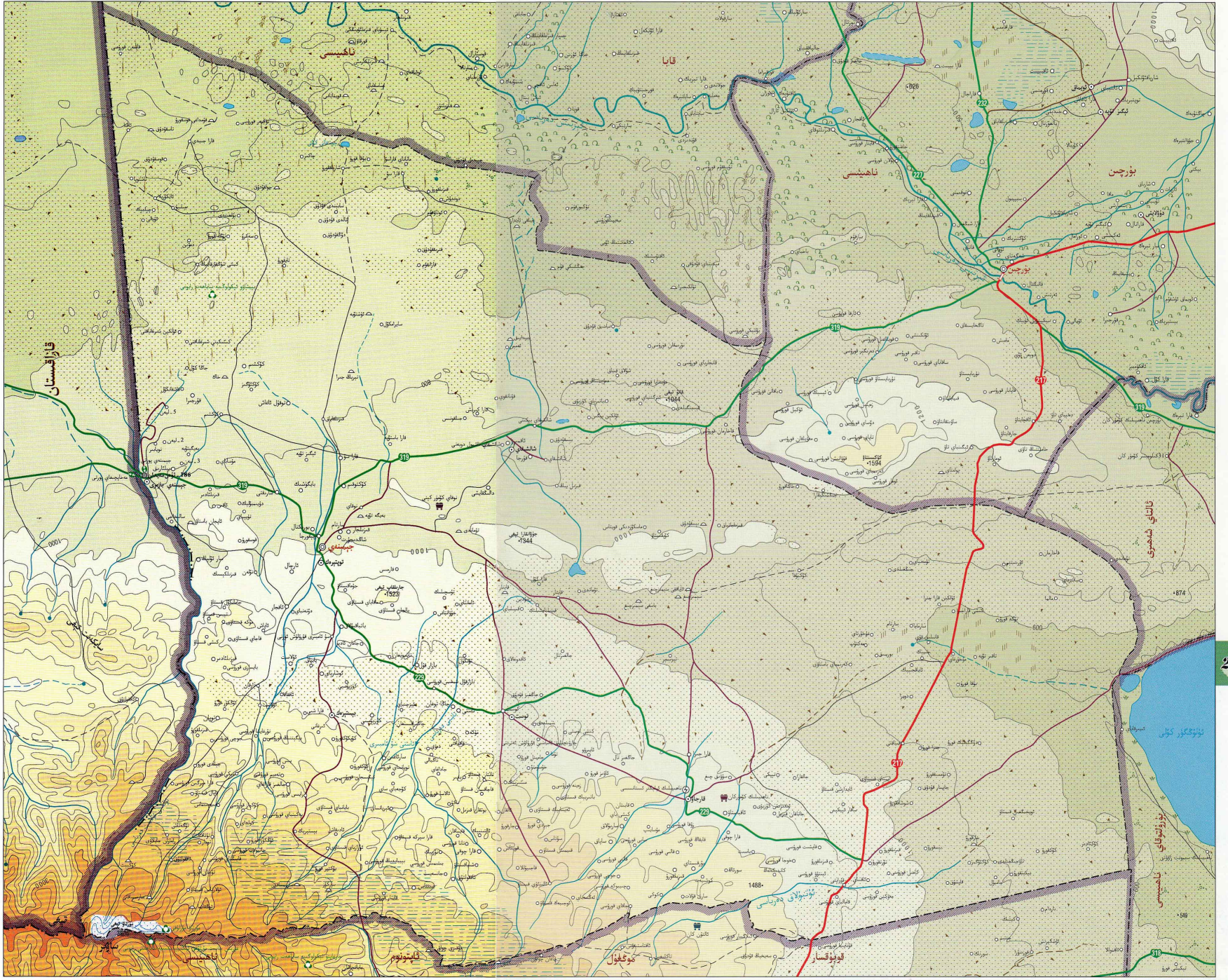
چىڭگىل ناھىيىسى ئالتاي تېغىنىڭ شەرقىي جەنۇبىي ئېتىكىگە ، جۇڭغار ئويمانلىقىنىڭ شەرقىي شىمالىي چېتىگە جايلاشقان. شەرقىي موڭغۇلىيە بىلەن چېگرىلىنىدۇ، جەنۇبىي گۇچۇڭ ناھىيىسى بىلەن، غەربىي كۆكتوقاي ناھىيىسى بىلەن تۇتىشىدۇ. چىڭگىل ناھىيىسىگە 2 بازار، 5 يېزا قارايدۇ، ئومۇمىي يەر كۆلىمى 15722 كۋادرات كىلومېتىر، ئومۇمىي نوپۇسى 50 مىڭ.


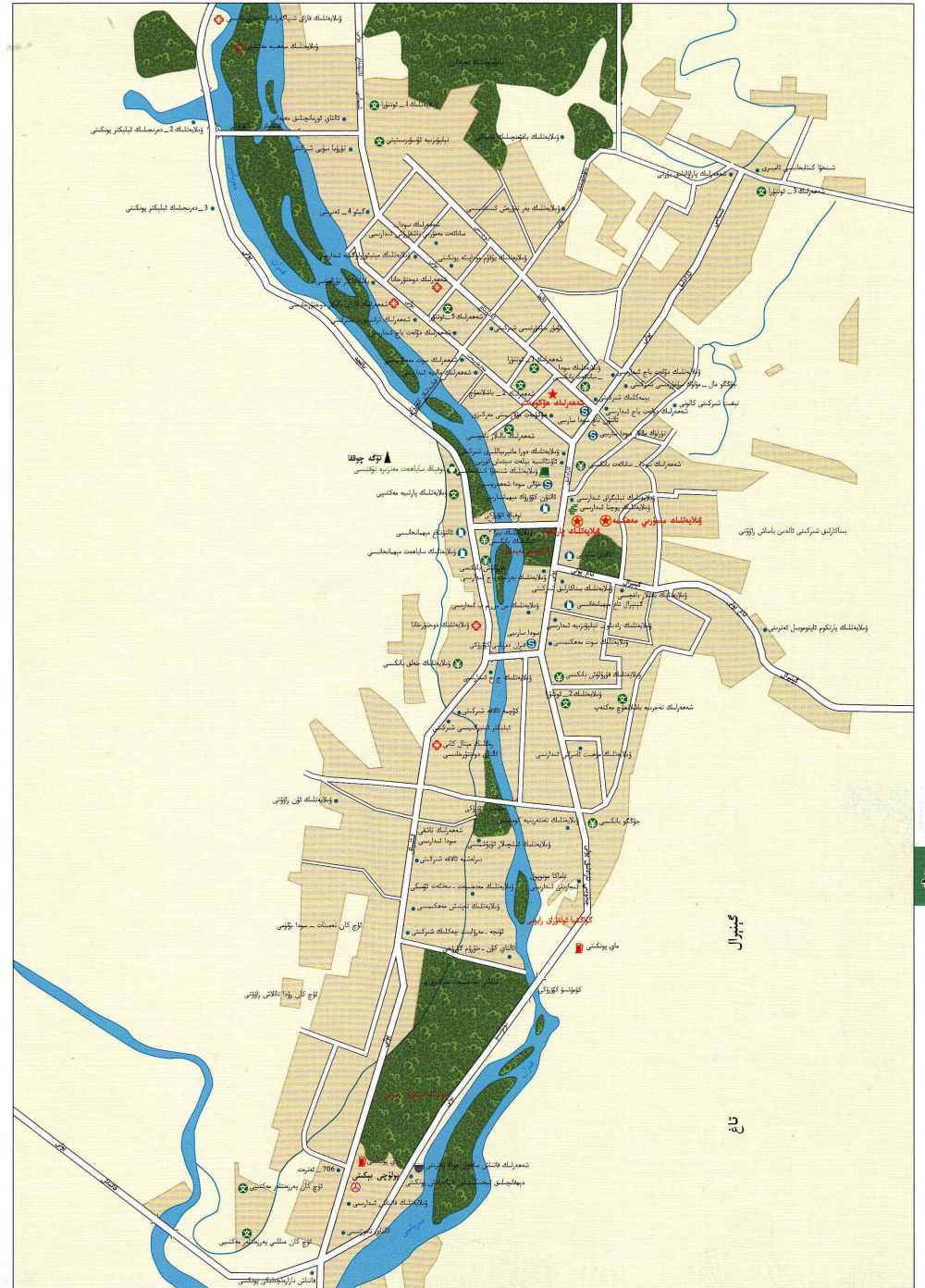





جېمىنەي ناھىيىسى جۇغرا
 تۇپانلىقنىڭ شىمالىي چېتىگە، ساۋۇر تېغىنىڭ شىمالىي ئېتىكىگە، ئېرتىش دەرياسىنىڭ جەنۇبىي قىرغىقىغا جايلاشقان. شەرقى ئالتاي شەھىرى، بۇرۇلتوقاي ناھىيىسى بىلەن، جەنۇبى قۇبۇقسار موڭغۇل ئاپتونوم ناھىيىسى بىلەن، شىمالى بۇرۇچىن ناھىيىسى، قايا ناھىيىسى بىلەن تۇتىشىدۇ، غەربى قاراقۇم ناھىيىسى بىلەن تۇتىشىدۇ. جېمىنەي ناھىيىسىگە 2 بازار، 5 يېزا قارايدۇ، ئومۇمىي يەر كۆلىمى 7181 كۋادرات كىلومېتىر، ئومۇمىي نوپۇسى 40 مىڭ. جېمىنەي ناھىيىسى جەنۇبتىن شىمالغا قىيپاش بولۇپ، جەنۇبىي قىسمى ساۋۇر تېغى، ئوتتۇرا قىسمى كىلكۇن - ئېقىن تىنما تۈزلەڭلىكى، غەربىي شىمالىي قىسمى قۇملۇق. سۇ بايلىقىدىن ئاستى دەرياسى، ئۆتۈنلۈك دەرياسى، ئۆلكىن ئولاست دەرياسى قاتارلىقلار بار. قېزىلما بايلىقلىرىدىن كۆمۈر، ئالتۇن، مىس، تۆمۈر، كۈرتىس قۇم، ئاق تۇپا قاتارلىقلار بار. ياۋايى ھايۋانلاردىن يىلپىز، قارلۇڭغۇن، ئاق ئەيلەك، مۈنۈن قاتارلىقلار بار. ياۋا دورا ئۆسۈملۈكلىرىدىن چۈچۈكبۇيا، سوغۇگۈل، سۇزاپ، شاقاقۇل، پاقا بويۇرماق ئوتى قاتارلىقلار بار. جېمىنەي ناھىيىسى شىمالىي ئىسسىق بەلۋاغ قۇرۇقلۇق تىپىدىكى سوغۇق قۇرغاق ئىقلىم رايونىغا كىرىدۇ، يىللىق ئوتتۇرىچە تېمپېراتۇرىسى 4.2℃، يىللىق ئوتتۇرىچە ھۆل-يېغىن مىقدارى 202.8 مىللىمېتىر، يىللىق ئوتتۇرىچە پارغا ئايلىنىش مىقدارى 2140.4 مىللىمېتىر، يىللىق ئوتتۇرىچە قىروسىز مەزگىلى 150 كۈن.

جېمىنەي ناھىيىسىدە تاشيول قاتنىشى ئاساس قىلىنىدىغان بولۇپ، ئۆلكە يولى 229، 319-لىنىيىلىرى ئايرىم-ئايرىم ھالدا دۆلەت يولى 217-لىنىيىسى بىلەن تۇتىشىدۇ، ناھىيە تەۋەسىدىكى جېمىنەي دۆلەت 1-دەرىجىلىك پورتى قاراقۇم ناھىيىسى بىلەن بولغان سودا ئالاقىسى قانات يايدۇرۇشتىكى مۇھىم يول ھېسابلىنىدۇ. جېمىنەي ناھىيىسىنىڭ مەنزىرىسى گۈزەل، ئوتلاق مەدەنىيەت يادىكارلىقلىرى كۆپ بولۇپ، دۆلەت پورت قۇۋۇقى، چېگرا دەريا، چېگرا كۆۋرۈك، چېگرا تاش ئاساسىدىكى ساياھەت تۈرى ئاساسىدا، بېشائۇ ئېكولوگىيە ساياھەت رايونى، مۇزتاغ مۇنۇلقى ساياھەت رايونى ۋە يانداش مۇنەسسەملەر بەرپا قىلىندى.





ئاپتونوم رايونغا بىۋاسىتە قاراشلىق ناھىيە دەرىجىلىك مەمۇرىي رايونلار



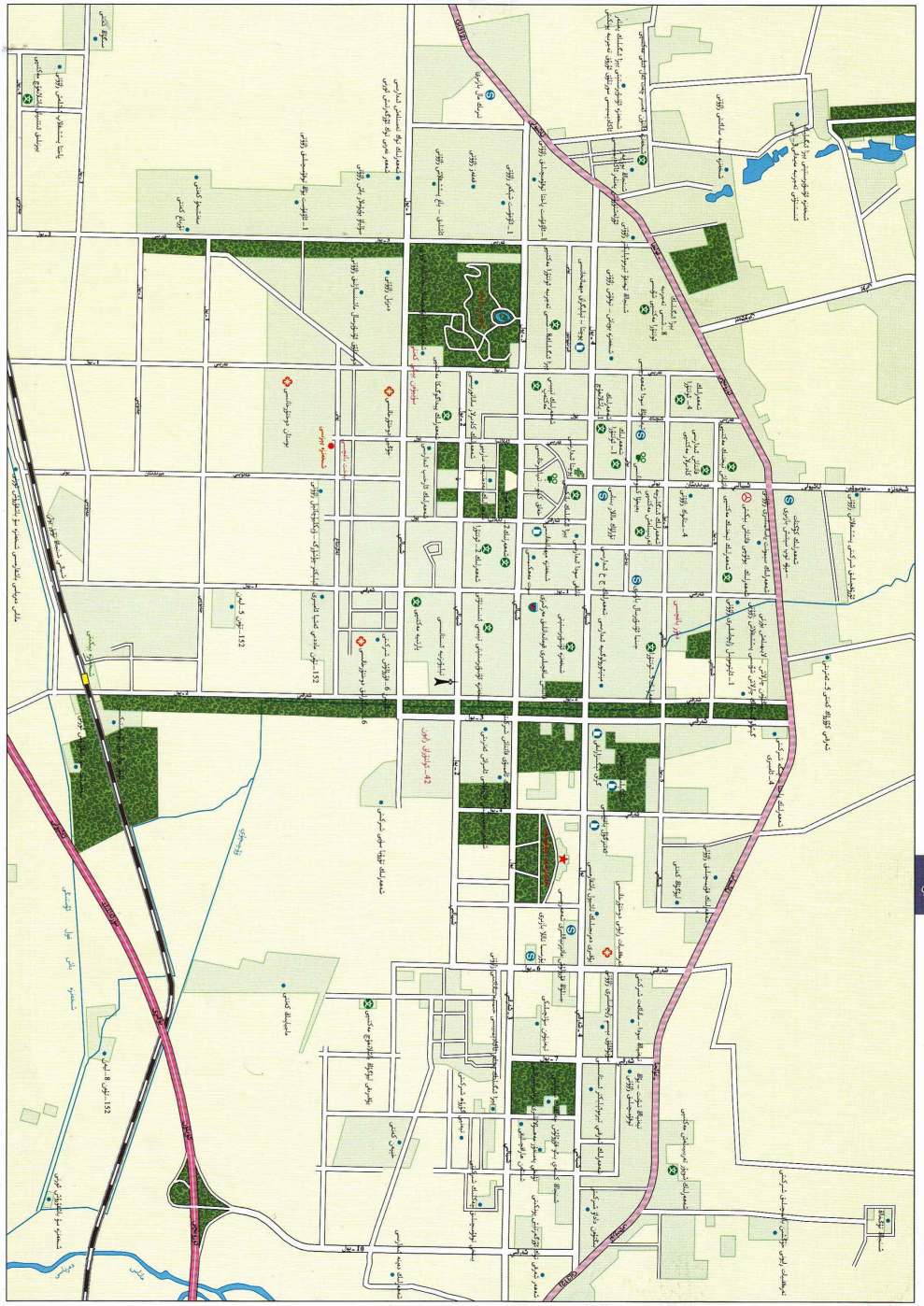
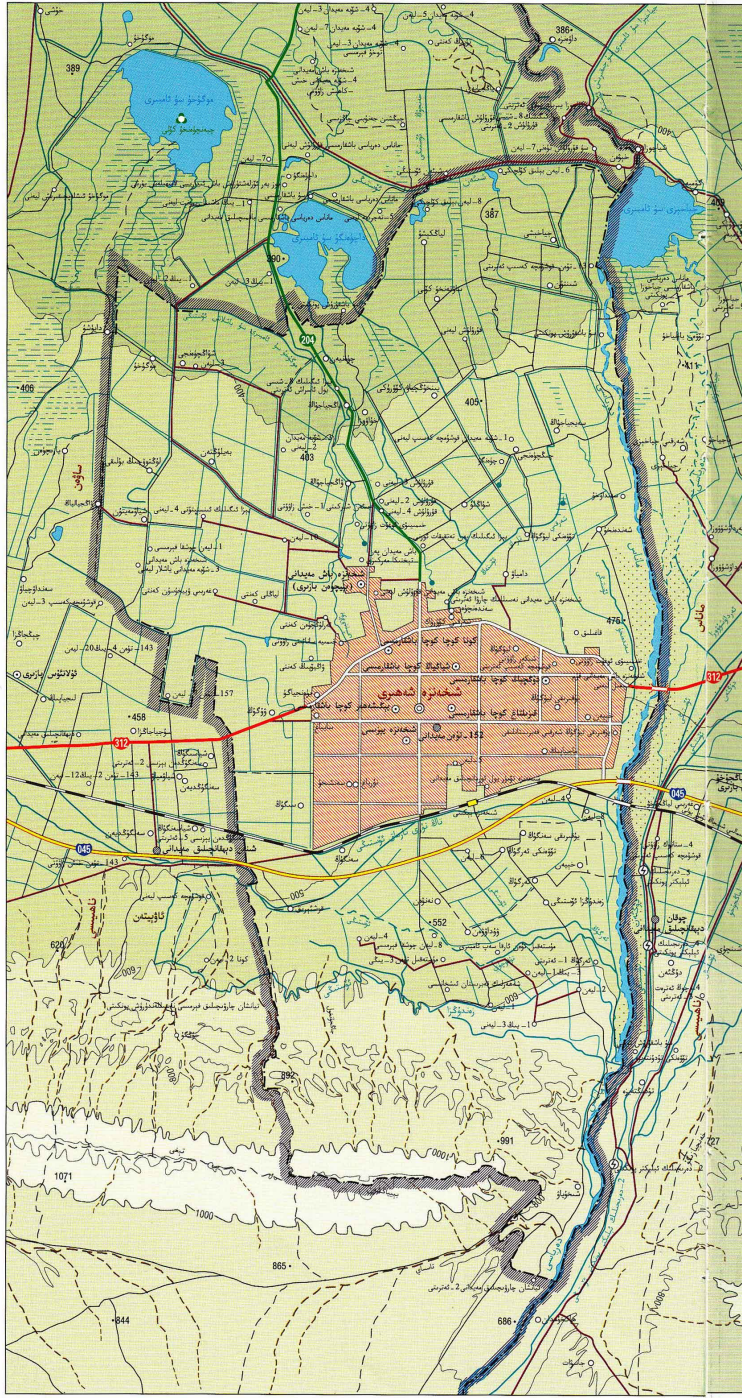


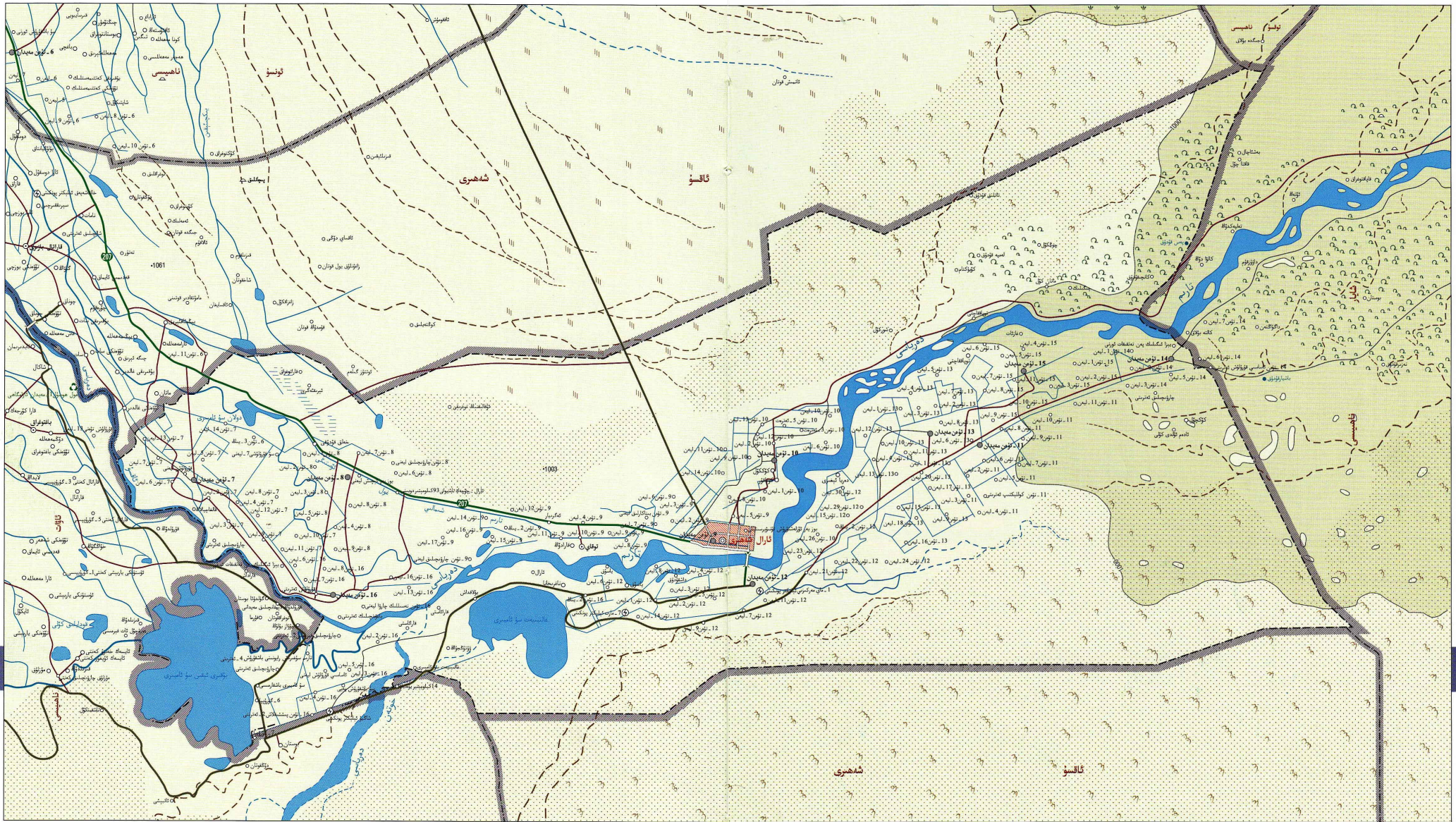
شەخەنزە شەھىرى تەجرىبى

شەخەنزە شەھىرى شىمالىي ئېكۋاتورغا قارىتا جۇڭغار ئويمانلىقىنىڭ جەنۇبىي چېتىگە جايلاشقان. شەرقى ماناس ناھىيىسى بىلەن، غەرب، جەنۇب، شىمالى ساۋەن ناھىيىسى بىلەن تۇتىشىدۇ. شەخەنزە شەھىرى ئاپتونوم رايونغا بىۋاسىتە قاراشلىق ناھىيە دەرىجىلىك شەھەر، شىنجاڭ ئىشلەپچىقىرىش-قۇرۇلۇش بىڭتۇەنى يېزا ئىگىلىك 8-شىسىنىڭ تۇرۇشلۇق ئورنى، قارمىقىدا 5 كوچا باشقارمىسى، 1 بازار، 1 يېزا بار، شەھەرلىك خەلق ھۆكۈمىتى شەھەر رايونىنىڭ شىمالىي 3-يولىغا ئورۇنلاشقان. ئومۇمىي يەر كۆلىمى 460 كۋادرات كىلومېتىر، 2003-يىلىنىڭ ئاخىرىدىكى ئومۇمىي نوپۇسى 662 مىڭ 700 بولۇپ، ئاساسلىق خەنزۇ، خۇيزۇ، ئۇيغۇر قاتارلىق مىللەتلەر بار.

شەخەنزە شەھىرىنىڭ يەر تۈزۈلۈشى تەكشى، جەنۇبتىن شىمالغا قاراپ تار ۋە ئۇزۇن بولۇشتەك ھالەت شەكىللەنگەن. سۇ بايلىقلىرىدىن ئاساسلىق ماناس دەرياسى قاتارلىق سۇ سىستېمىلىرى بار. بايقالغان ۋە زاپىسى ئېنىقلانغان قېزىلما بايلىقلىرىدىن تۆمۈر، ھاك تاش، كۆمۈر قاتارلىقلار بار. شەخەنزە شەھىرىنىڭ شەھەر مۇھىتى رەتلىك ۋە باكمىز، پىشلىق بىلەن قاپلىنىش نىسبىتى %40 كە يېتىدۇ. «دۆلەت باغچە شەھىرى» بولۇپ باھالانغان. شەخەنزە شەھىرى مۆتىدىل بەلۋاغ قۇرغاق ئىقلىمغا تەۋە، كۈن نۇرىنىڭ چۈشۈش ۋاقتى ئىسسىقلىق مىقدارى مول، يىللىق ئوتتۇرىچە تېمپېراتۇرىسى 7.4℃، يىللىق ئوتتۇرىچە يېغىن مىقدارى 206.0 مىللىمېتىر، يىللىق ئوتتۇرىچە پارغا ئايلىنىش مىقدارى 1491.5 مىللىمېتىر، يىللىق ئوتتۇرىچە قىروسىز مەزگىلى 163 كۈن.

شەخەنزە شەھىرى ئۈرۈمچىنى مەركەز قىلغان شەھەر ئىقتىسادىي جەمبىرىكىگە جايلاشقان بولۇپ، قاتنىشى قۇلايلىق، ئۈرۈمچى-كۈيتۇن يۇقىرى سۈرئەتلىك تاشيولى، دۆلەت تاشيولى 312 لىنىيىسى ۋە شىمالىي شىنجاڭ تېلېۋىزىيى شەرقىدىن غەربكە توغرىسىغا كېسىپ ئۆتىدۇ. شەخەنزە شەھىرى مەملىكىتىمىزدىكى «ئەسكەرلەر يور يەر ئۆزلەشتۈرۈپ چىقىرىش قوغداش» تىكى مۇۋەپپەقىيەتلىك ئۆلگە بولۇپ، گۈزەل مۇھىتى، ئۆزگىچە مەدەنىيىتى، شانلىق مەدەنىيلىكى بىلەن «چۆللۈكى مەزىنات» دەپ تەرىپلەنگەن.






303

302

مىقدارى مول، يىللىق ئوتتۇرىچە تېمپېراتۇرىسى 10.8℃، يىللىق ئوتتۇرىچە يېغىن مىقدارى 54.2 مىللىمېتىر، يىللىق ئوتتۇرىچە قىروسىز مەزگىلى 212 كۈن. ئارال شەھىرىنىڭ قاتنىشى قۇلايلىق، ئۆلكە تاشيولى 207 - لىنىيىسى، دۆلەت تاشيولى 314 - لىنىيىسى بىلەن تۇتىشىدۇ. ئارال شەھىرى تارىم دەرياسىنىڭ يۇقىرى ئېقىنىغا جايلاشقان بولۇپ، مەنزىرىسى گۈزەل ۋە كىشىگە ياقىدۇ. «قۇياشلىق تىكى يېشىل ئارال» دېگەن نامى بار، شەھەر رايونىنىڭ يېشىللىق بىلەن قاپلىنىش نىسبىتى 50% تىن يۇقىرى بولۇپ، شەھەر ئىچى قۇرۇقلۇقىدا چۈكگۈچە ۋە غەرىجە ئۇسلۇب بىرلەشتۈرۈلگەن، ئېگىز بىنالار ئاز، ئوتتۇرا، تۆۋەن قەۋەتلىك بىنالارنى ئاساس قىلىدۇ. ئاساسىي مەركىزى ھەمدە تارىخىي مۇزىي قاتارلىق بەلگە خاراكتېرلىك قۇرۇلۇشلار تەدرىجىي قۇرۇلۇۋاتىدۇ.

ئارال شەھىرى تەڭرىتېغىنىڭ ئوتتۇرا بۆلىكىنىڭ جەنۇبىي ئېتىكىگە، تارىم شەرقىتى شىيار، توقسۇ ناھىيىسى بىلەن، غەربتە ئاۋات ناھىيىسى بىلەن، جەنۇب ۋە شىمالدا ئاقسۇ شەھىرى بىلەن تۇتىشىدۇ. ئارال شەھىرى 2002-يىلى گۇۋۇيۇننىڭ تەستىقلىنىشى ئارقىلىق يېڭىدىن تەسىس قىلىنغان ئاپتونوم رايونغا بىۋاسىتە قاراشلىق ناھىيە دەرىجىلىك شەھەر، قارمىقىدا 7، 8، 9، 10، 11، 12، 13، 14، 15، 16-تۈەن مەيدانى، تارىم سۇ باشقۇرۇش ئورنى، سۇ ئىشقاتلىرى باشقارمىسى، تارىم يېزا ئىگىلىك ئۈنۈمىدىن تېخىنى، توقاي يېزىسى بار، پۈتۈن شەھەرنىڭ يەر مەيدانى 3920 كۋادرات كىلومېتىر بولۇپ، ئومۇمىي نوپۇسى 150 مىڭ. ئارال شەھىرى تارىم دەرياسى ئېقىنى تىنما تۈزلەڭلىكى بولۇپ، شەھەر ئىچى تەكشى ۋە تەكە، دەريا قىرغىقى ھەمدە جىلغىنىڭ ئىككى قاسنىقى بىرگاۋ كۆتۈرۈلگەن، يەر تۈزۈلۈشى غەربىي شىمالدىن شەرقىي جەنۇبقا قاراپ قىيپاش بولۇپ، شەرقىي قىسمى ئېقىن تىنما تۈزلەڭلىكى. سۇ بايلىقلىرىدىن ئاقسۇ دەرياسى، تارىم دەرياسى ھەمدە غالىبىيەت، يۇقىرى ئېقىن، دولان قاتارلىق ئۈچ چوڭ تۈزلەڭلىك سۇ ئامبىرى بار. ئارقىلىق تەۋە، كۆننىڭ چۈشۈشى يېتەرلىك، ئىسسىقلىق





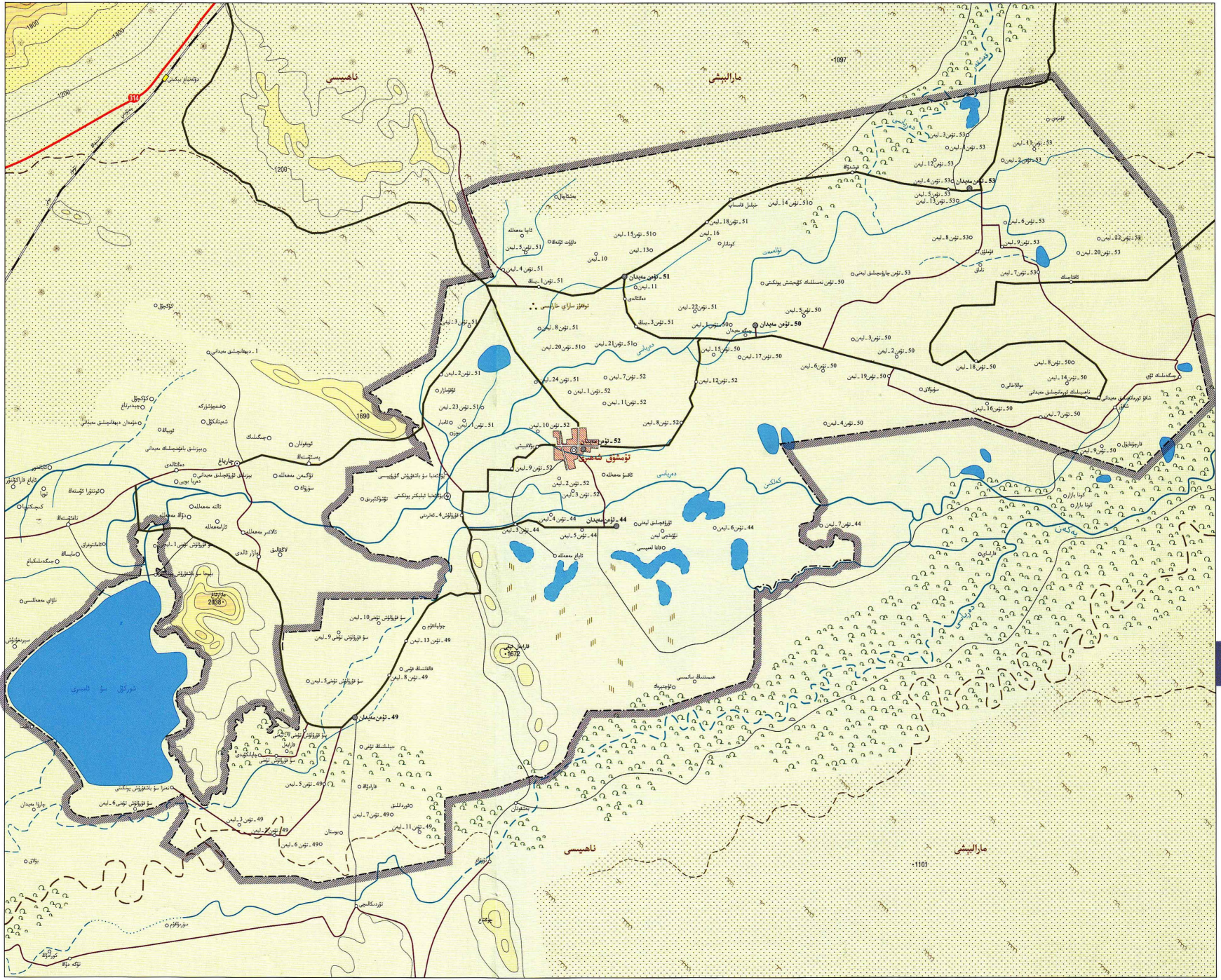
تۇمشۇق شەھىرى تارىم

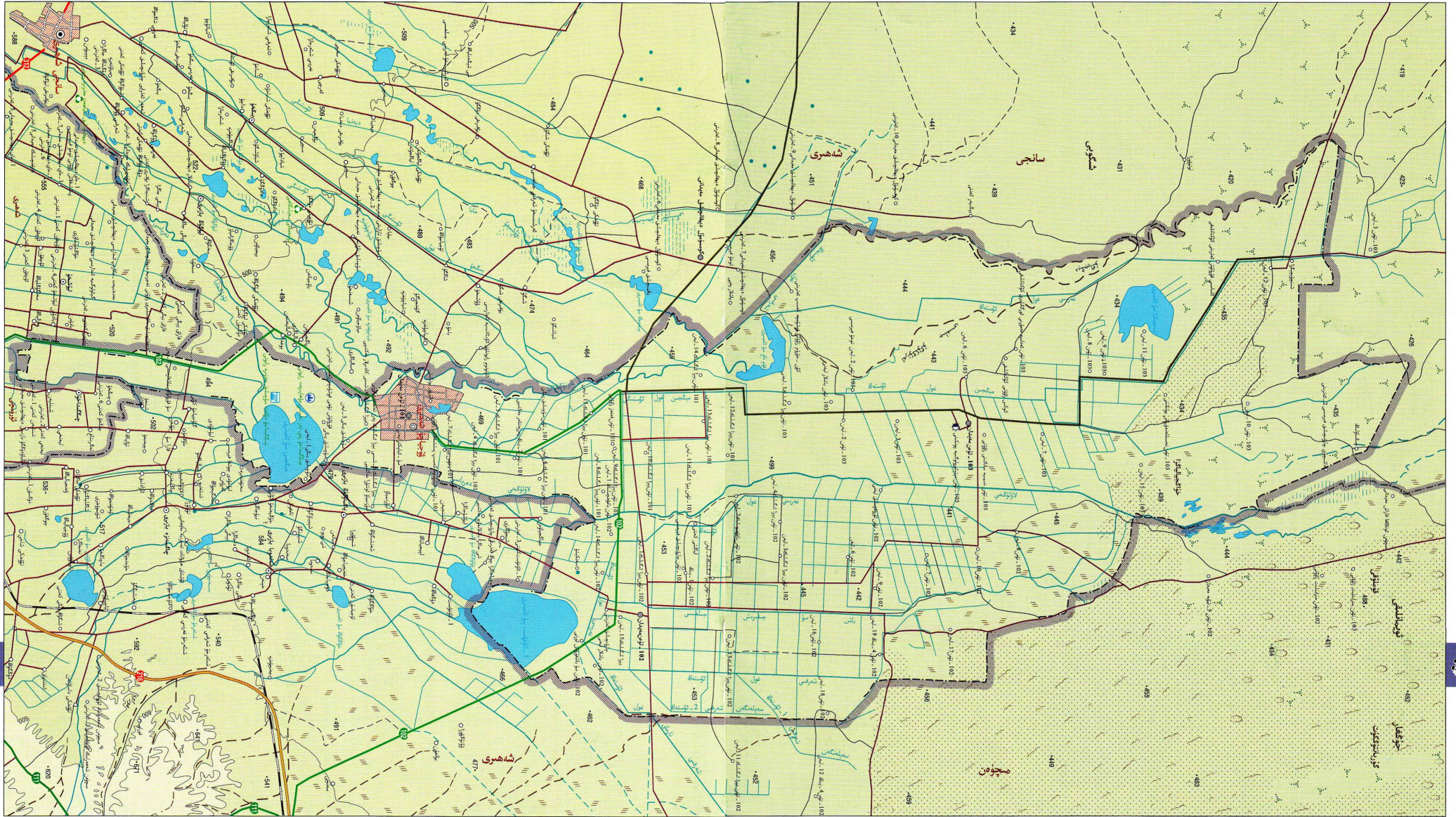
تۇمشۇق شەھىرى تارىم

چىنگە، زەرىچىشان دەرياسى تۈۋىنىكى ئېقىم ئېقىم تىنما ئۇزۇنلۇكىگە جايلاشقان. ئەتراپى مارالبېشى ناھىيىسى بىلەن تۇتىشىدۇ. تۇمشۇق شەھىرى 2002-يىلى گوۋۇيۈەننىڭ تەستىقلىشى ئارقىلىق يېڭىدىن تەسىس قىلىنغان ئاپتونوم رايونغا بىۋاسىتە قاراشلىق ناھىيە دەرىجىلىك شەھەر، قارىمىقىدا 44، 49، 50، 51، 52، 53-تۇن مەيدانى ھەمدە سانائەت-قۇرۇلۇش گۇرۇھى، شوركۆل سۇ باسقۇزۇش ئورنى، قۇرۇقچىلىق مەيدانى، يۇڭدا سېمونت زاۋۇتى ۋە ئېلېكتر ئېنېرگىيە شىركىتى بار. پۈتۈن شەھەرنىڭ يەر مەيدانى 1914 كۋادرات كىلومېتىر بولۇپ، ئومۇمىي نوپۇسى 110 مىڭ.

تۇمشۇق شەھىرىنىڭ يەر تۈزۈلۈشى غەربىي شىمالدىن شەرقىي جەنۇبقا قاراپ قىيپاش بولۇپ، ئاساسلىق يەر شەكلى ئۇزۇنلۇك، قۇم پارخانىلىرىدىن ئىبارەت. سۇ بايلىقىدىن تۇلەمەت دەرياسى، كىلكىن دەرياسى ھەمدە غەربىي شىمالدىكى ئەڭ چوڭ ئۇزۇنلۇك سۇ ئامبىرى شوركۆل سۇ ئامبىرى قاتارلىقلار بار. قېزىلما بايلىقلىرىدىن مەرمەر تاش، ھاك تاش قاتارلىقلار بار. ياۋا دورا ئۆسۈملۈكلىرىدىن چۈچۈكبۇيا، چاكاندا، لوپنۇر كەندىرى، سۇراپ، يۇيا قاتارلىقلار بار. تۇمشۇق شەھىرى مۆتىدىل بەلۋاغ زىيادە قۇرغاق چۆللۈك ئىقلىمىغا تەۋە، كۈن چۈشۈش ۋاقتى ئۇزۇن، كېچە-كۈندۈزنىڭ تېمپېراتۇرا پەرقى چوڭ. يىللىق ئوتتۇرىچە تېمپېراتۇرا 11.6℃، يىللىق ئوتتۇرىچە يېغىن مىقدارى 38.3 مىللىمېتىر، يىللىق ئوتتۇرىچە پارغا ئايلىنىش مىقدارى 2030.8 مىللىمېتىر، يىللىق ئوتتۇرىچە قىروسىز مەزگىلى 225 كۈن.

تۇمشۇق شەھىرىنىڭ قاتنىشى قۇلايلىق، دۆلەت تاشيولى 314-لىنىيىسى، جەنۇبىي شىمالغا تۇتۇرغۇچى ناھىيىسى، يۇڭگەي تاشيولى ۋە تۇمشۇق-مارالبېشى تاشيولى قۇرۇلۇشى ئۈستىدە تۇرۇۋاتىدۇ. تۇمشۇق شەھىرى شەرق بىلەن غەربىنىڭ مەدەنىيەت ئالماشتۇرۇش ئورنى ۋە دولان مەدەنىيىتىنىڭ بارلىققا كەلگەن ماكانى، ئىپتىدائىي توقراقلىق مەنزىرىسى، تەكلىماكان قۇملۇق مەنزىرىسى ھەمدە ئىپتىدائىي بوستانلىق باغ-ھويلىلىرى، توققۇز ساراي خارابىسى قاتارلىقلار بار.





ۋۇجياچۈ شەھىرى تەڭرىتېغى بوغدا
 چوققىسىنىڭ غەربىي شىمال ئېتىكى، جۇڭغار ئويمانلىقىنىڭ شەرقىي جەنۇب چېتىگە جايلاشقان. شەرقىي مېچۈن شەھىرى بىلەن، جەنۇبىي ئۈرۈمچى شەھىرى بىلەن، غەرب ۋە شىمالى سانجى شەھىرى بىلەن تۇتىشىدۇ. ۋۇجياچۈ شەھىرى 2002-يىلى گوۋۇيۈننىڭ تەستىقلىشى ئارقىلىق



يېڭىدىن تەسىس قىلىنغان ئاپتونوم رايونغا بىۋاسىتە قاراشلىق ناھىيە دەرىجىلىك شەھەر، شىنجاڭ ئىشلەپچىقىرىش-قۇرۇلۇش بىڭتۇەنى يېزا ئىگىلىك 6-شىسىنىڭ تۇرۇشلۇق ئورنى، قارىمىقىدا 101-، 102- ۋە 103- تۇەن مەيدانى بار، پۈتۈن شەھەرنىڭ يەر مەيدانى 710 كۋادرات كىلومېتىر بولۇپ، ئومۇمىي نوپۇسى 90 مىڭ.

ۋۇجياچۈ شەھىرىنىڭ يەر تۈزۈلۈشى تەكشى، جەنۇبىي ئېگىز، شىمالى پەس، سۇ، تۇپراق، قۇياش نۇرى، ئىسسىقلىق بايلىقى مول، دېھقانچىلىق ۋە چارۋىچىلىقنى راۋاجلاندۇرۇشتا ناھايىتى ئەۋزەل شارائىتقا ئىگە. سۇ بايلىقى مول، تۆتىنچە تۈرى گىرەلىشىپ كەتكەن بولۇپ، ئاساسلىقى لاۋلۇڭخې دەرياسى، مېڭجىن سۇ ئامبىرى، 1-ئاۋغۇست سۇ ئامبىرى قاتارلىق سۇ سىستېمىسى بار.

بايقالغان ۋە زاپىسى ئېنىقلانغان قېزىلما بايلىقلىرىدىن كۆمۈر، نېفىت، تەبىئىي گاز قاتارلىقلار بار. ۋۇجياچۈ مۆتىدىل بەلۋاغ قۇرغاق-يېرىم قۇرغاق قۇرۇقلۇق ئىقلىمىغا تەۋە، كۈننىڭ چۈشۈشى يېتەرلىك، يىللىق ئوتتۇرىچە تېمپېراتۇرىسى 6.4℃، يىللىق ئوتتۇرىچە يېغىن مىقدارى 135 مىللىمېتىر، يىللىق ئوتتۇرىچە پارغا ئايلىنىش مىقدارى 2263 مىللىمېتىر، يىللىق ئوتتۇرىچە قىروسىز مەزگىلى 183 كۈن.

ۋۇجياچۈ شەھىرى ئۈرۈمچى شەھىرىنى مەركەز قىلغان شەھەر ئىقتىسادى جەمئىيىتىگە ئىچىدە بولۇپ، جۇغراپىيىلىك ئورنى ناھايىتى ئەۋزەل، قاتناش شارائىتى قۇلايلىق، تۆلكە يولى 102- لىنىيىسى، سانجى-ۋۇجياچۈ تاشيولى، گەنسۇ تاشيولى بىلەن ئۈرۈمچى-كۆپتۈن يۇقىرى سۈرئەتلىك تاشيولى، تۇرپان-ئۈرۈمچى-داۋخاگەن يۇقىرى دەرىجىلىك تاشيولى تۇتىشىپ، مەھمەت يەرگە تۇتاشقان تېز سۈرئەتلىك تاشيول تورىنى شەكىللەندۈرگەن. ۋۇجياچۈ شەھىرىنىڭ ساياھەت بايلىقى مول، شىمالدا قۇملۇق مەنزىرىسى ۋە قوغۇن ئىشلەپچىقىرىش ئۆلچەملىك ئۆلكە كۆرسىتىش رايونى بار، جەنۇبىدا چىڭگېداخۇ دۆلەت سۇجىلىق مەنزىرە رايونى، چىڭگېداخۇ زەپلىك تەبىئىي مۇھاپىزەت رايونى بار.

